

Wiener Stadtbibliothek

K
185421 K

Anton Ziegler's

neueste

k. k. Polizei- und Gemeinde-Bezirks-Grundrisse

der

Stadt und Vorstädte

von

Wien.

Für das Jahr

1859.

009030/2400

Die Brigittenau und die Praterhütten.

Eingetheilt zum kaiserl. königl. Polizei-Bezirk Leopoldstadt und Jägerzeile.

Brigittenau.

- | | |
|---|--|
| <p>Auf der unteren Wiese.
1 das f. l. Jägerhaus.
Kapelle zur heiligen Brigitta.
Jägerstraße.
2 und 3.
Quergasse.
4 und 5.
An der Jägerstraße.
6 bis 11.
Wintergasse.
12 bis 16.
Am End der Jägerstraße.
17.
An der Donaustraße.
18 bis 20.
Donaustraße.
21 und 22. Watta-Fabrik.
23 bis 35.
Ueber dem Augartendamm.
36 und 37.
38 Gasthaus zum weißen Schwan.
39 bis 42.
43 Söllner's Gasthaus.
An der Donaustraße.
44.
Gärtnergasse.
45 bis 51.
Jägerstraße.
52 bis 55.
Alteegasse.
56.
Jägerstraße.
57 bis 63, 63 1/2, und 64.
Wintergasse.
65.
Donaustraße.
66. Bürger's Wagen-Reden-Fabrik.
Wintergasse.
67.
Räthel der Feldgasse.
68.
Wintergasse.
69 bis 72.
73 f. l. Polizei-Wachstube.
Brigittagasse.
74 bis 76.
Wintergasse.
77 bis 81.
82 Gemeinde-Kanzlei.
83 bis 94.
95 Gasthaus zum grünen Baum.
96 bis 101.
Feldgasse.
102 bis 106.
Brigittagasse.
107 und 108.
109 Wundarzten's-Officin.
110.
Feldgasse.
111.
112 Orts-Schule.
113.
114 Rauchwaaren-Färberei.
115.
Jafobsgasse.
116 bis 119.
Feldgasse.
120 Gasthaus zum Kaiser von Oesterreich.
Sänglings-Bewahr-Anstalt.
121 bis 125.
126 neben 87.
Räthel der Ritterkaserne in der Leopoldstadt.
127 und 128.
Alteegasse.
129.
Wintere Straße.
130.</p> | <p>An der Donaustraße.
131 Kohlen-Magazin.
Wintere Straße.
132.
Donaustraße.
133 bis 137.
Wintere Straße.
138.
An der Alteegasse.
139.
Wintere Straße.
140.
Räthel der Alteegasse.
141.
Wintere Straße.
142 bis 144.
145 Gasthaus zum König David.
146.
Donaustraße.
147 und 148.
Wintere Straße.
149 zum heiligen Florian.
150 zum heil. Leonhard.
151 zum heil. Johann von Nepomuk.
152.
153 zu Mariähilf.
154 bis 157.
158 zur Stadt Salzburg.
159.
Donaustraße.
160.
Wintere Straße.
161.
Donaustraße.
162.
Wintere Straße.
163 und 164.
Donaustraße.
165.
Wintere Straße.
166 bis 170.
Alteegasse.
171 bis 174.
Räthel der mittleren Straße.
175 und 176.
Alteegasse.
177 bis 183.
Räthel der Alteegasse.
184.
Alteegasse.
185 bis 191.
Räthel der Alteegasse.
192.
Alteegasse.
193 und 194.
Räthel der Alteegasse.
195 und 196.
Jägerstraße.
197 und 198.
Räthel der Alteegasse.
199 und 200.
Alteegasse.
201 bis 207 und 207 1/2.
Räthel der Jägerstraße.
208 bis 214, 214 1/2, 215, 216 und 216 1/2.
Am unteren Wiesenplatz: (zur Brigitta-Kapelle).
217 bis 223.
Alteegasse.
224 bis 234.</p> |
|---|--|

A. k. Bezirksgericht in Civil-Rechts- und Straf-Angelegenheiten.
Amtskanzlei in der Leopoldstadt, Donaustraße, Nr. 89.
Gemeinde-Vorstand.
In der Brigittenau, Gärtnergasse, Nr. 45, nächst dem Augartendamm.

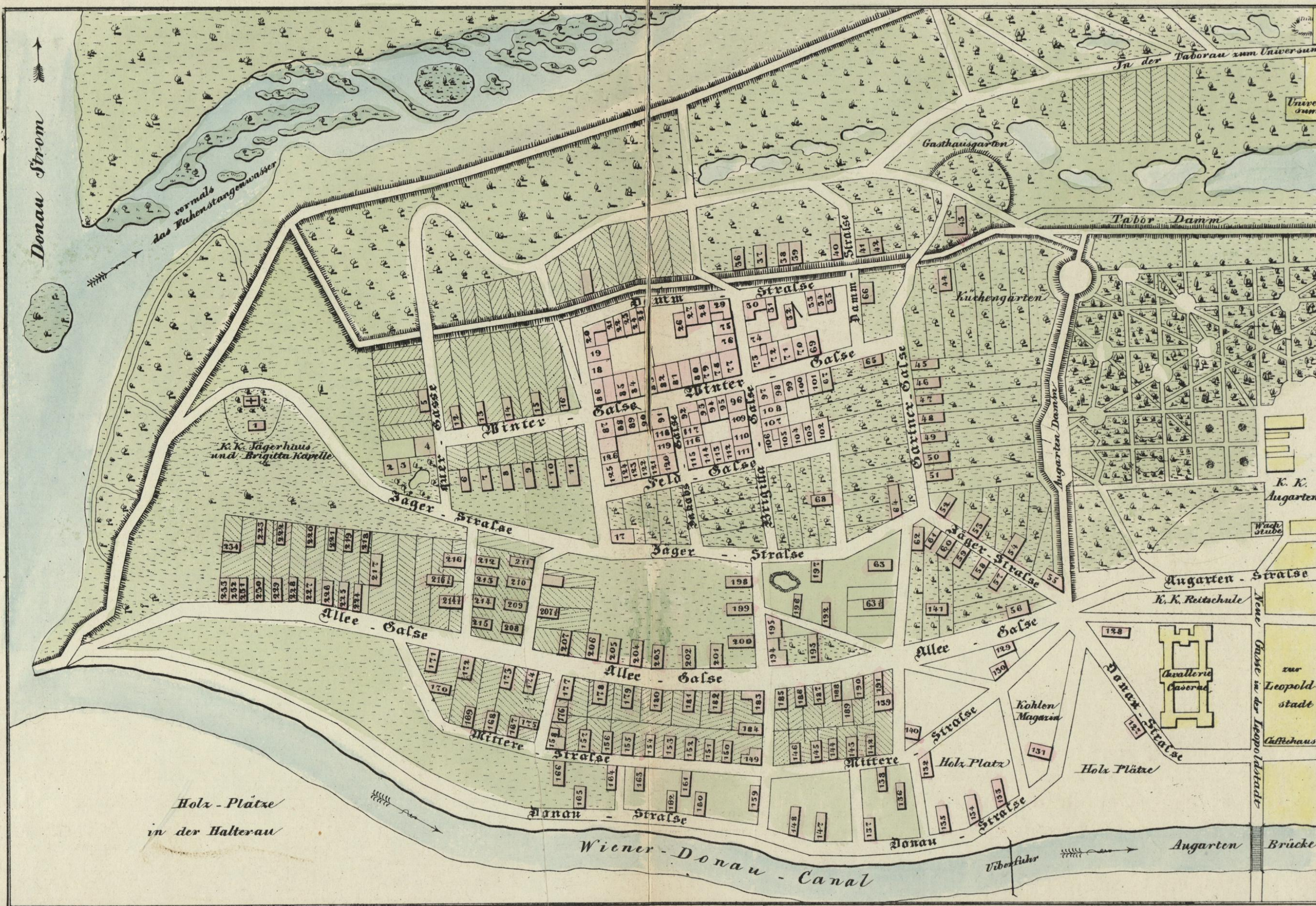
A. k. Polizei-Bezirks-Commissariat Leopoldstadt.
Amtskanzlei in der Leopoldstadt, Ellenbrunnengasse, Nr. 720.
Ueber die sämtlichen Häuser und Gartengründe in der Brigittenau.

A. k. Polizei-Bezirks-Commissariat Jägerzeile.
Amtskanzlei in der Leopoldstadt, rothe Sternengasse, Nr. 446.
Ueber sämtliche Praterhütten, die Kriegaue, Fiedenan und die An siedlung nächst den Kaiser-mühlen, dann von Nr. 64 bis 2 im Bezirke Zwischenbrüden.

Pfarr-Bezirk
Ueber die sämtlichen Häuser in der Brigittenau zum heil. Leopold in der Leopoldstadt, Pfarrkanzlei in der Leopoldstadt, Kirchenplatz Nr. 176.
Ueber die sämtlichen Häuser und Hütten im Prater zum heil. Johann von Nepomuk in der Praterstraße, Pfarrkanzlei in der Leopoldstadt, rothe Sternengasse Nr. 676.
Orts-Schule in der Feldgasse Nr. 112.

Die Praterhütten.

- | |
|--|
| <p>Nr. 1 zum goldenen Kegel.
2 zum Eisvogel.
3 zum goldenen Kreuz.
4 zur Sonne.
5
6 zum goldenen Ritter.
7 zum römischen Kaiser.
8 zum weißen Engel.
9 zur schönen Schäferin.
10 zum schwarzen Elephanten.
11 zu den zwei goldenen Rittern.
12 zum goldenen Löwen.
13 zum russischen Kaiser.
14 Das erste Kaffeehaus.
15 zum braunen Hirschen.
16 zum goldenen Ochsen.
17 zum Butterfah.
18 das zweite Kaffeehaus.
19 zum schwarzen Bären.
20 das dritte Kaffeehaus.
21 zum grünen Wattern.
22 Fürst Esterhazy.
23 zum schwarzen Thor.
24 zur Meligrube.
25 zu den drei Eulen.
26 zum Ruchbörfel.
27 zum weißen Ochsen.
28 zum englischen Reiter.
29 zur Gans.
30 zum Wallfisch.
31
32 zum Blumenfah.
33 zum silbernen Bären.
34 zum Marokkaner.
35 zur goldenen Axt.
36 zum schwarzen Hühnel.
37 zum Einsiedler.
38 zum Stickschaf.
39 zur Vermählung.
40 Parabelgärtchen.
41 zum eisernen Mann.
42 zum guten Hirten.
43 zu den 3 Möhren.
44 zum goldenen Schlüssel.
45 zur Wage.
46
47
48 zum wilden Mann.
49 zum Papert.
50 zum lustigen Hirten.
51
52 zum goldenen Lamm.
53 zur goldenen Krone.
54 zur Nationalgarde.
55 zur goldenen Weintraube.
56 zur Slavin.
57 zur Dreifaltigkeit.
58 zur Elster.
59 zum Kallenbergerbörfel.
60 zum Sanswursten.
61 zur Eisenbahn.
62 zu den 3 Lauben.
63 zum Schiefer.
64
65
66 zum Thurm von Gothenburg.
67
68 Das Turnierspiel.
69 zum Herrnhuter.
70 zum grünen Jäger.
71 zum holländischen Schiff.
72.
73.
74 zur Fortuna.
75 zu den zwei Freiwilligen.
76 das Panorama.
77 zum weißen Ochsen.
78 zum Mohren.
79 zum weißen Hühnel.
80 zum spanischen Kreuz.
81
82 Schwimmschule.
83 vormalig der de Wache Circus Gymnasticus.</p> |
|--|



Historische Erinnerung.

Zum Andenken an dieses Ereigniß ließ nun der Erzherzog auf demselben Plage und auch ganz nach der Form seines Zeltes zu Ehren der heiligen Brigitta eine Kapelle erbauen, worauf dann diese Gegend statt der bisherigen Benennung Wolfsau den Namen Brigittenau erhielt.

Die dort erbaute Kapelle, so wie das nahe daran liegende Jägerhaus sind also auch als die ältesten Gebäude der gegenwärtigen neuen Ansiedlung zu betrachten.

Gleich nach dem Anfange des Leopoldstädter Margarethen-Marktes, am Sonntage vor oder nach dem 13. Juli, wurde das Fest der Kirchweih in der Brigittenau gefeiert, welches bekanntlich ein allgemeines Volksfest der Wiener war und bis zum Jahre 1848 den lebhaftesten Antheil aus allen Ständen gefunden hatte.

Schon am Vorabende dieses Festes lebte sich die damalige ganze Au, welche jetzt größtentheils ausgehauen und zu Häuserbauten und Garten-Anlagen verwendet wird, durch zahlreiche Kolonien von Wirthen und Krämeren aller Art, um sich dort für zwei Tage anzusiedeln.

Auf allen Seiten wurden Schenken und Verkaufs-Stände aufgeschlagen, vielfarbige Zelte aufgespannt und die seltsamsten Schilde an Stangen und Baumzweigen aufgehängt. Dabei fehlte es auch nicht an Weillängern, Gaukern und Musikanten, welche gleichfalls ihre Zelte und Anläuben aufgerichtet hatten.

Am Sonntage zogen nun Tausende von Menschen, arm und reich, schaarweise zu Fuß so wie zu Wagen nach diesen allgemeinen Belustigungsort, und lagerten sich unter die Gesträuche, um die in Riden mitgebrachten Spivaaren in heiterer Laune unter Sang und Tanz zu verzehren.

Am folgenden Tage wurde ein sogenannter Nachkirchtag gehalten, welcher aber gewöhnlich noch zahlreicher als das Kirchweihfest selbst, und auch meistens von den höheren Ständen, ja selbst von dem allerhöchsten Hofe besucht wurde.

War aber dieser Nachkirchtag wunderbar, so stellte sich die vorige Nacht in dieser schönen Anzeigend wieder ein, und blieb nur ein Vergnügungsort für einzelne Spaziergänger.

Anmerkung.

Unter den oben genannten Nummern gibt es noch 80 bis 90 Bauplätze, bei welcher Gelegenheit, da noch mehrere Gassen nicht benannt sind, der geschichtlichen Erinnerung wegen die Namen Erzherzog Leopold Wilhelm, Wolfsau, Torstensohn u. in Vorschlag gebracht werden dürften.

Der Prater ist ein großer, von Laubholz bewachsener Lustwald mit schönen Wiesenrändern, auf welchen viele Hirschen ganz heimisch weiden. Er wurde von Kaiser Joseph II. im Jahre 1766 zum Vergnügen des Publikums geöffnet. Dahin führen vier große Alleen, nämlich die beiden links liegenden zur Militär-Schwimm-Anstalt, zur Schwimmschule und zum Freibade, die dritte führt auf den Feuerwerksplatz und zu den Wirthshäusern, welche zwischen dieser und der vierten Allee im Walde unter den Bäumen herum zerstreut sind.

Diese Wirthshäuser haben ihre eigenen Schilder, und sind größtentheils niedliche Häuschen von Holz.

Zwischen allen diesen Häuschen und Hütten sind mehrere Regelsbahnen, Ringelspiele, Bogelschießen, Scheibenspiel, Schanzen u. s. w. angebracht, was man zusammen genommen den Wurstel-Prater nennt.

Die vierte, oder Haupt-Allee rechts, ist der Sammelplatz der vornehmeren Stände, wo man besonders an Sonn- und Feiertagen die größte Menge von schönen Equipagen findet.

Ganz unten am Prater, dicht an einem Arme der Donau, befindet sich das sogenannte kaiserliche Lusthaus, und nicht weit davon entfernt ein Wirthshaus.

Die vom Anfange des Praters bis zum Lusthause nach der Schur im Jahre 1537 angelegte Allee hat eine Länge von 2315 Klafter.

Am ersten Mai jeden Jahres fand bis zum Jahre 1848 im Prater ein Wettrennen der herrschaftlichen Käufer statt, welche früh Morgens um 6 Uhr unter vielen Tausenden von Zuschauern vom Anfange der Haupt-Allee bis zum Lusthause und von da wieder zurück um einen gewissen Preis in die Wette helaufen sind.

Kaiserl. königl. Polizei-Bezirk Landstrasse und Erdberg.

Landstrasse.

- 1. f. l. Invalidenhaus, Hauptstrasse. 2 zum Adler. 3 bis 6. Gärtnergasse. 7 zur gold. Muschel. 8 bis 11. 12 zum goldenen Hut. 13 bis 16. Am Glacis. Normal am Kanal. 17 und 18. Kegelgasse. 19, 20 und 21. f. l. Finanz-Reservat-Bezirk. 23 (wird abgebrochen). Am Glacis. 24 (wird abgebrochen). 25. 26 Kegelgasse. 27 zum schwarzen Adler. 28 und 29. Gärtnergasse. 30 und 31. Marger-Gasse. 32 bis 39. Gärtnergasse. 40 und 41. 42 zum Sonnenaufgang. 43 bis 45. 46 zur heil. Dreifaltigkeit. 47 zum grünen Baum. 48 zum weißen Baum. 49 und 50. 51 zur weißen Kugel. 52. Hauptstrasse. 53 bis 55. 56 zum goldenen Engel. Gasthof. 57 bis 62. 63 zur goldenen Birne. 64 Cigarren-Fabrik. 65 und 66. Gemeindegasse. 67 zum goldenen Adler. 68. 69 zur heil. Dreifaltigkeit. 70. 71 zum Jägerhorn. 72 bis 76. Spiegelgasse. 77 das Spiegelmacherhaus. 78. Gemeindegasse. 79 bis 81. Kirchenplatz. 82 zum Aug. Gottes. 83 zum goldenen Thor. 84. 85 zum schwarzen Bären. Kaufmännische Gasse. 86. 87 zum goldenen Baum. 88 und 89. Kaufmännische Platz. 90 bis 92. 93 Fürtz'sche alte in'scher Garten-Villa. Kaufmännische Gasse. 94 und 95. 96 Kirchenplatz. Erdberger Hauptstrasse. 97 bis 102. 103 Badgasse. Erdberger Hauptstrasse. 104 Physikalische Institut. 105 bis 107. 108 zum heil. Florian. 109 Lehr-Institut. 110. 111 D'Orsay Gasse. Kirchenplatz. 112 zum Schiff Petri. Hauptstrasse. 113 und 114. 115 zum Roubtschin. Blumen-gasse. 116 bis 118. Hauptstrasse. 119 bis 123. 124 zum schwarzen Thor. 125. 126 zur heil. Dreifaltigkeit. 127. 128 zum gold. Sattel. 129 zum goldenen Stern. 130 zur grünen Säule. 131. 132 zum grünen Baum. 133 bis 135. 136 zur grünen Weintraube. 137 bis 144. Hauptstrasse. 145 zum weißen Baum. Kirchengasse (in Erdberg). 147 bis 149. 150 zum Flüg. Jordan. Baumgasse. 151 bis 153. Hauptstrasse. 156 bis 161. 162 zum englischen Gruf. 163. 164 zum heil. Petrus.

A. k. Polizei-Bezirks-Commissariat Erdberg.

Ueber die Häuser in Erdberg von Nr. 60 bis 381, von 400 bis 411, dann Nr. 413, 416, und 418. Ueber die Häuser auf der Landstrasse von Nr. 147 bis 256, 389 und 390, von 549 bis 601. Nr. 647 und 712, von 720 bis 732. Nr. 736 und 737, dann Nr. 738 und 739. Die Häuser auf der Landstrasse Nr. 645 und 734 sind dem f. l. Polizei-Bezirks-Commissariat Alte Wieden (Amtskanzlei Wieden, Hauptstrasse Nr. 378) zugewiesen.

A. k. Polizei-Bezirks-Commissariat Landstrasse.

Ueber die Häuser auf der Landstrasse von Nr. 1 bis 146, von 257 bis 388, von 391 bis 548 von 602 bis 644, Nr. 646, von 648 bis 671, von 673 bis 719, Nr. 733 und 735 dann von 740 bis 749. Ueber sämtliche Häuser der Vorstadt Weißgärber. Ueber die Häuser in Erdberg von Nr. 1 bis 59, von 882 bis 399. Nr. 412, 414, 415, 417 und 419.

Häuser-Vermehrung.

Landstrasse seit dem Jahre 1779 um 419 Gebäude. Weißgärber seit dem Jahre 1775 um 63 Gebäude. Erdberg seit dem Jahre 1770 um 28 Gebäude. Im Jahre 1782 wurde Erdberg von dem kaiserl. Vicodominie an den Freiherren von Hagenmüller, im Jahre 1809 von demselben an den Fürsten Lobkowitz, im Jahre 1810 aber von diesem an den Wiener Stadt-Magistrat verkauft.

A. k. Bezirksgericht in Civil-Rechts- und Straf-Angelegenheiten.

Amtskanzlei auf der Landstrasse, Kaufmännische Gasse Nr. 89. Gemeinde-Vorsteher. Landstrasse, Ungargasse Nr. 369. Weißgärber, Badgasse Nr. 91. Erdberg, Kirchengasse Nr. 71. Gemeinde-Kanzleien. Landstrasse, Gemeindepflanz Nr. 307. Weißgärber, Fegasse Nr. 124. Erdberg, Hauptstrasse Nr. 80.

Weißgärber.

- 1 Am Glacis. Hauptstrasse. 2 bis 10. 11 das Kirchner-Mittel. 12 normals Fleisch-Regie. 13 An der Franzensbrücke. Armenländergasse. 14, 15 und 16. Hauptstrasse. 17 und 18. 19 zum gold. Löwen. 20 bis 22. 23 zum guten Hirten. 24. 25 zum Aug. Gottes. Leonhardigasse. 26. 27 zu den 5 Lerchen. 28 bis 30. 31 Fischerhofgasse. 32 zum goldenen Adler. 33 Hauptstrasse. Am Glacis. 34 Kaffeehaus. 35 Cigarren-Fabrik. 36 Seilergasse. Am Glacis. 37 und 38. 39 zum goldenen Regal. 40 abgebrochen. 41 Sebergasse. 42 bis 45. 46 Wärgergasse. 47 Brunngasse. Obere Gärtnergasse. 48 und 49. Kirchengasse. 50 bis 56. 57 Seilergasse. 58 Pfarrhof. 59 bis 69. Wödinggasse. 70 zum goldenen Löwen. 71 Wödinggasse. 72 bis 74. 75 Brunngasse. 76 und 77. Untere Gärtnergasse. 78 bis 90. Badgasse. 91 Wärgergasse zum Karpyen. 92. 93 abgebrochen. An der Gänswede. 97 bis 102. Badgasse. 103 zur Kettenbrücke. 104 Untere Gärtnergasse. 105 abgebr. Regalgasse. 106 Sebergasse. 107 abgebr. Regalgasse. Kirchengasse. 108 Schulhaus. Pfarrkirche zur heiligen Margaretha. 109 Brunngasse. 110 Obere Gärtnergasse. 111 Kollergasse. Obere Gärtnergasse. 112 und 113. 114 Sebergasse. 115 Kollergasse. 116 Untere Gärtnergasse. Kollergasse. 117 bis 120. 121 Sebergasse. 122 Kirchengasse. 123 Wödinggasse. Kirchengasse. 124 zum gold. Reichsapfel. Hauptstrasse. 125 Fürtz'sche alte Eisen-gießerei. Am Glacis. 126 L. f. Haupt-Zoll-Amt. 127 Untere Gärtnergasse. 128 Wödinggasse. 129 Kollergasse. Untere Gärtnergasse. 130 neben 77. Hauptstrasse. Blumen-gasse. 1407 neben 185. 1408 Nächst der Kanal-gasse. Häuser der Erdberger-Linie an der Summeringerheide. 1409 bis 411. An der Donau. 1412 Sophten-Kettenbrücke. 1413 Gefäßengasse. D'Orsay Gasse. 1414 neben 397. 1415. An der Donau. 1416 Odometer. D'Orsay Gasse. 1417 neben 415. 1418 Am Donau-Kanal. 1419 Nächst d. Aufwisch-gasse.



- 349 Badgasse. 350 Pfarrhof und Pfarr-schule. Kriegelgasse. 351. 352 zum gold. Schlüssel. 353. 354 Kaffeehaus. 355. Kirche zur heil. Elisabeth. 258 u. 257 Kloster und Epistal der Elisabethinerinnen. 358 Kloster-Zinshaus. 359 Kloster-Zinshaus. 360 abgebrochen. 361 zur heil. Elisabeth. 362. 363 Elisabethiner-Kloster-Zinshaus. 364 zur schönen Elavin. 365 bis 374. 375 zum goldenen Karpfen. 376 bis 380. 381 bis 383. 384 zum schwarzen Ochsen. 385 f. f. Fuchswiesen-Kaserne. 386 bis 388. 389 Equitation-Kaserne. Hauptkirche zum heil. Januarius. 390 391 Wärgergasse. 392 Wärgergasse u. Kaffeehaus. 393 bis 395. 396 zur Kanalbrücke. 397. 398 abgebrochen. 399. 400 zum schwarzen Hof. 401 bis 407. 408 und 409. 410 bis 414. Ungargasse. 415 bis 420. 421 bis 430. 431 Wärgergasse. 432 Ungargasse. 433 Wärgergasse. 434 Apotheke. 447 Pfarr-Schule. 448 bis 450. Rabengasse. Am Kanal. 451 f. f. Thierarznei-Institut. 452 abgebrochen. Rabengasse. 453 zur Kaiserin. Schu-ber's Lehr-Institut. 454. Obere Weidenstrasse. 455 bis 473. 474 und 475. S. M. arimilian. 476 Gartenplatz. 477 und 478. Untere Weidenstrasse. 479 bis 482. 483 bis 486. Rabengasse. 487 Badgasse. Ungargasse. 488 zum gold. Raben. 489 Badgasse. 490 und 491. Ungargasse. Am Glacis. 492 zum Goldspinner. 493. 494 und 495 f. f. Many-Amtsgebäude. 496 und 497. 498 f. Kaiser von Oester. 499. 500 zum schwarzen Hof. 501. 502 zum goldenen Löwen. 503 bis 514. 515 Gartenbau. 516. Am Baumarkt. 517 zu den 2 Tauben. 518 bis 528. 529 zum Marokkaner. 530 bis 534. Am Glacis. 535 f. f. Infanterie-Kaserne. Kirche zum heiligen Kreuz. 536 vom f. f. Stabtschiff. 537 f. f. deutsche Garde. 538. 539 Marokkanergasse. 540 zur heil. Dreifaltigkeit. 541 zur grünen Weintraube. 542 Wärgergasse. 543 zur weißen Ochsen-Gasthof. 544 und 545 Villa-Mer-ternich. 546 u. 547 Fürtz Dietrich-Rein. 548 abgebrochen. 549 und 550. 551 und 552 Lauchnit'sche Baumgasse und Garten. 553 bis 565. 566 f. f. Thierarznei-Kaserne. Pfarrkirche zu Maria Geburt. 567 Pfarrhof. 568 bis 571. 572 und 573. Bürgerhospital und Versorgungshaus dann Wärgergasse. An der St. Marger-Linie. 574 f. f. Einm.-Amt. Nächst der Linie. 575 der Leidenhof. 576 bis 578. Rennweggasse. 579 zum guten Hirten. 580 bis 584. Kanal-gasse. 585 bis 589. Rennweggasse. Am Kanal. 590 wird abgebrochen. 591 wird abgebrochen. 592. Fasangasse. 593. 594 zum Fasanjäger. 595 zum gold. Schlüssel. 596. 597 zum weißen Engel. 598. 599 und 600. Sebergasse. Am Felde. 601 bis 609. Fasangasse. 610 zur Reichskrone. 611 bis 616. 617 bis 620. Kolbengasse. Fasangasse. 621 bis 630. 631 zum Fasan. 632 bis 634. Rennweggasse. 635 Wärgergasse. 636. 637 Milch-Magazin. 638 f. f. botanischer Garten. 639 f. f. Militär-Mebri-kamenten-Regie. Kirche zu den Salestianerinnen. 640 und 641 Kloster- und Fräulein-Benisonat. 642 f. f. Wärgergasse. 643 f. f. deutsche Feigbarde. Am Glacis. 644 Fürtz'sche schwarzen-berg-Garten-Ballast. Am Glacis. 645 f. f. Einm.-Amt. Untere Weidenstrasse. 646 neben 481. Rennweggasse. Kirche zum a. h. Erlöser. 647 Klostergebäude. 648 bis 651. Fasangasse. 652 bis 655. Kolbengasse. 656 und 657. Sebergasse. 658 neben 518. Traungasse. 659 Sebergasse. 660 neben 636. 661 bis 671. Waargasse. 672 neben 588. 673 bis 675. Sebergasse. 676 und 677. Fasangasse. 678 Gebäude. Ungargasse. 679 bis 694. Wärgergasse. 695 zum Kaisergarten. 696 bis 704. 705 Gebäude. Ungargasse. 706 bis 719. Wärgergasse. 720 bis 732. Sebergasse. Fasangasse. 733 neben 630. 734 zur Brucker-Eisenbahn.

Kais. k. Pol. Bezirk Mariahilf

mit den Wiener Vorstädten Mariahilf, Laingrube und an der Wien, Magdalenagrund und Windmühle dann Gumpendorf.

A. k. Polizei-Bezirks-Commissariat.

Amtskanzlei in Mariahilf, Schiffgasse No. 153, von Georgi an in Gumpendorf, Hauptstraße No. 9, im Leislter'schen Fabrik-Gebäude.

Ueber die Häuser von Gumpendorf, Magdalenagrund und Windmühle, dann abgetheilt über die Häuser in Mariahilf von No. 1 bis 56 und von 149 bis 157. Ebenso über die Häuser der obern und untern Laingrube von No. 1 bis 178 und von 190 bis 193, dann 206

A. k. Bezirksgericht in Civil-Rechts- und Straf-Angelegenheiten. Amtskanzlei am Neubau, Langenellergasse No. 233.

Häuser-Vernehmung.

Mariahilf seit dem Jahre 1760 um 19 Gebäude. Laingrube und an der Wien seit dem J. 1779 um 85 Gebäude. Obere u. untere Windmühle seit dem J. 1775 um 71 Gebäude. Magdalenagrund seit dem Jahre 1770 nur um 2 Gebäude. Gumpendorf seit dem Jahre 1779 um 438 Gebäude.

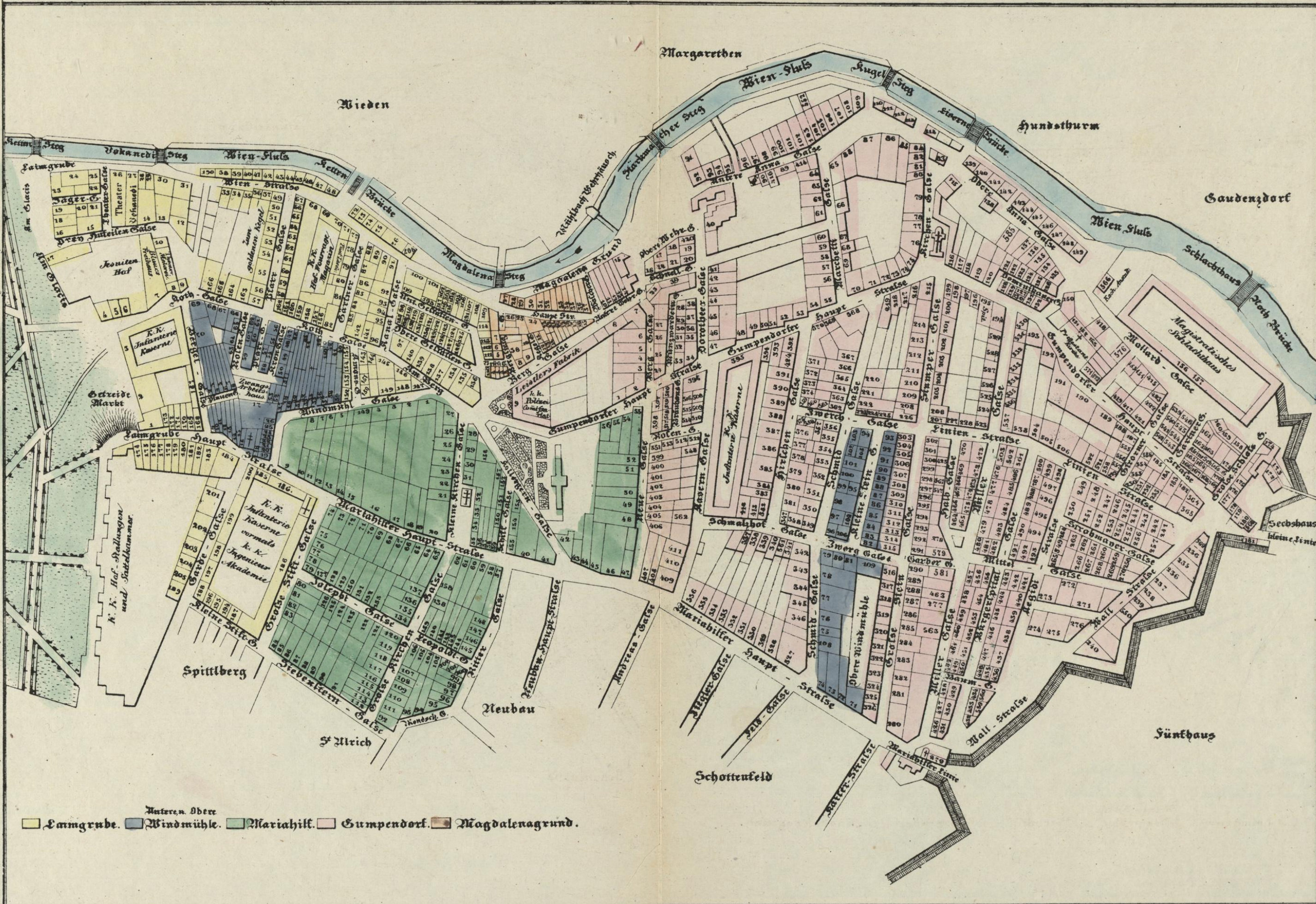
Gemeinde-Vorsteher:

Für Mariahilf in der Leopoldgasse No. 141, zum Straußen. Für die obere und untere Laingrube in der Wienstraße No. 89. Für die obere und untere Windmühle in der Rothgasse No. 110. Für den Magdalenagrund an der Berggasse No. 38 rückwärts Mariahilf. Für Gumpendorf, Stumpergasse No. 206.

Gemeinde-Kanzleien:

Für Mariahilf in der Schiffgasse No. 153. Für die obere und untere Laingrube in der Rothgasse No. 145. Für Gumpendorf in der Hauptstraße No. 196, im Gemeindebau. Für den Magdalenagrund in der Rothgasse No. 145.

- Mariahilf. Untere Windmühlgasse. 1 bis 8. 9 zum bleichern Thurm. Hauptstraße. 10. 11 Rasthaus. 12, 13, 14. 15 zum goldenen Hirschen. 16, 17. 18 zum weißen Stern. Pfarr-Schule. 19. 20 Apotheke. Pfarrkirche zu Mariahilf. Kleine Kirchengasse. 21 Kollegium der P.P. Barnabiten. 22 bis 27. Kollergergasse. 28 zum schwarzen Ad. Kleine Kirchengasse. 29 bis 32. Feuerlöschrequisit-Stadel. Am Kirchenplatz. 34, 35. Hauptstraße. 36, 37, 38. Schiffgasse. 39. Hauptstraße. 40 zur gold. Weintraube. 41 zum goldenen Kreuz. Apotheke. Rasthaus. Fürst Esterhazy-Palast. 43 zum blauen Hirschen. 44 zum goldenen Fagel. 45. 46 zum blauen Boot. 47. Kreuz Gasse. 48 bis 52. Hauptstraße in Gumpendorf. 53 zur goldenen Sonne. 54, 55, 56. Mariahilfer Hauptstraße. 57 bis 73. Große Stiftgasse. 71 bis 79. Josephgasse. 80. Große Stiftgasse. 81, 82, 83. 84 zum 2. Stern. Rasthaus. Siedenstergasse. 85 bis 91. Am Holzplatz. 92 zum 2. Lauben. Mondscheingasse. 93 zum Mondschein. 94 Grundhospital. 95. Mittergasse. 96 bis 100. Leopoldgasse. 101, 102. 103 zur goldenen Linde. 104, 105. Große Kirchengasse. 106 bis 120. Josephgasse. 121 zum goldenen Regal. 122 bis 134. Große Kirchengasse. 135 bis 139. Leopoldgasse. 140 bis 145. Mittergasse. 146, 147, 148. Windmühlgasse. 149 zwischen 4 u. 5. Schiffgasse. 150 bis 154. 155 zum goldenen Sch. f. Kollergergasse. 156 Wiltbauer-Atelier. 157. Große Kirchengasse 158 zwischen 62 u. 138.



- Laingrube und an der Wien. Mariahilfer Hauptstraße. 1 zum Eich. Pfarrkirche. Am Getreidemarkt. 2 zum Wehen. Infanterie-Kaserne. 4 der Felicitäts. Rothgasse. 5, 6. 7 zum blauen Kreuzhaus. 8. Dreihufeisengasse. 10 Hofbater-Meterei. 11 zu den 3 Eufelien. 12 zum Balen. 13, 14. 15 Theater-Magazin.

- Windmühle. Untere Windmühle. Pfauengasse. am Eck der Bettlerstiege. 2 bis 8. Berggasse. 9. Mariahilfer Hauptstraße. 10 bis 15. Pfarrhof. 16. Pfarrkirche zum heil. Joseph. Krongasse. 17 Arbeitsbau. Mariahilfer Hauptstraße. 18, 19. Windmühlgasse. 20 Rasthaus. 21 bis 26.

- Obere Windmühle, nächst Gumpendorf. Mariahilfer Hauptstraße. 71. 72 Reithofers Fabrik. 73 u. 74. Schmidgasse. 75 bis 79. Kleine Steingasse. 80, 81. 82 u. 83. 84 das Hayden-Haus. 85 bis 92. Zwerhgasse. 93 u. 94. Kleine Steingasse. 95. Schmidgasse. 96 bis 108.

- Kleine Steingasse. 104 abgetheilt von 97, 105 abgetheilt von 102, 106 abgetheilt von 96. Krongasse. 107 neben 62 unt. Windm. Schmidgasse. 108 neben 75 ob. Windm. Zwerhgasse. 109 neben 81 ob. Windm. Rothgasse. 110 zwischen 42 u. 43 u. B.

- Magdalenagrund. Berggasse. 1. Berggasse. 2.

- Drunggasse. 3, 4. Berggasse. 5 bis 8. Berggasse. 9. Krongasse. 10 u. 11. Berggasse. 12 bis 15. Hauptstraße. 16 bis 37. Berggasse. 38 neben 8.

- Gumpendorf. Hauptstraße. 1 u. 2. Berggasse. 3 bis 7. Untere Wehrgasse. 8 das Schulhaus. Gumpendorf. Am Eck der Hauptstraße. 9 Leislter's Fabrik. Wäbbergasse. 10. Untere Wehrgasse. 11 bis 14. Obere Wehrgasse. 15 bis 18. Dorotheergasse. 19, 20. Schnellgasse. 21, 22, 23.

- Berggasse. 24 bis 27. Ringwardengasse. 28 bis 32. Hauptstraße. 33, 34. Dorotheergasse. 35 bis 38. Schnellgasse. 39 zum Ringwarden. Dorotheergasse. 40 zur Dorotheermühle. 41 bis 46. Hauptstraße. 47 bis 51. 52 Rasthaus. 53, 54, 55. Marchettigasse. 56 bis 69. Hauptstraße. 70 bis 74.

- Kirchengasse. 75 bis 82. Untere Annagasse. 83 bis 86. 87 zum groß. Dannerwursten. 88 bis 114. Kirchengasse. 115 Pfarr- und Schulhaus. Hauptstraße. Pfarrkirche zum heil. Aggidius. 116 bis 120. Dominikanergasse. 121 bis 127. Hauptstraße. 128, 129 Zeichen-Schule. 130 bis 132. Obere Annagasse. 133 (am alten Wühlbad). 134 bis 137, 165.

- Hauptstraße. 166 bis 169. Große Schloßgasse. 170, 171. Am Einienwall. 172. Große Schloßgasse. 174, 175, 176. Hauptstraße. 177 bis 180. 181 f. l. Einien-Alt. 182 bis 186 a). Einienstraße. 186 b) neben 229. Hauptstraße. 187 bis 194. 195 Kloster und Spital der barmerz. Schwestern. 196 Gemeindebau. Kinderbewah-Anstalt. 197 u. 198.

- Hauptstraße. 199 bis 210. 211 Pfarrschule. 212 bis 214. Hauptstraße. 215 Apotheke. 216 Rasthaus. 217, 218, 219. Schmidgasse. 220 bis 223. Zwerhgasse. 224 u. 225. Stumpergasse. 226. Einienstraße. 227 bis 233. Hauptstraße. 234 Holzplatz. 235 bis 241. Einienstraße. 242 bis 249. Regybigasse. 250. Strohmayergasse. 251 bis 256. Hauptstraße. 257 und 258. Strohmayergasse. 259 bis 263. Regybigasse. 264, 265. Mittelgasse. 266 bis 272. Regybigasse. 273, 274. Hauptstraße. 275, 276. Willergasse. 277. Hauptstraße. 278. An der Mariahilfer Linie. 279 f. l. Einien-Alt. 280 am Eck der Hauptstraße. Große Steingasse. 281 bis 325. Mariahilfer Hauptstraße. 326. 327 Rasthaus. 328 bis 336. Schmidgasse. 337 bis 341. Schmidgasse. 342 bis 346. Schmidgasse. 347, 348, 349. Schmidgasse. 350 bis 355. Zwerhgasse. 356, 357, 358. Hirschengasse. 359 zum Prinz Karl. Zwerhgasse. 360, 361 das russische Schwibbd. Schmidgasse. 362 bis 367. Hauptstraße. 368, 369 u. 370. Hirschengasse. 371 bis 384. 385 Pfarrschule. 386 bis 391. Hauptstraße. 392, 393, 394. 395 Infanterie-Kaserne. 396 der Humenstetterhof. Neue Gasse. 397 bis 406. Mariahilfer Hauptstraße. 407 zum goldenen Stud. 408 u. 409. Krongasse. 410 u. 411. Schmidgasse. 412 u. 413. Untere Annagasse. 414 neben 89. Mollardgasse. 415 neben 154. Untere Annagasse. 416 neben 90. Hauptstraße. 417 gegenüber von 188. Mollardgasse. 418 neben 150. Hauptstraße. 419 gegenüber 188. Obere Wehrgasse. 420 neben dem Gebäud. 18. Hauptstraße. 421 am Eck d. Ofnerergasse. Ofnerergasse. 422, 423. Hirschengasse. 424 neben 391. Hauptstraße. 425. Hauptstraße. 426 am Eck der Willergasse. Willergasse. 427, 428. Bürgerhospitalgasse. 429, 430. Hauptstraße. 431. Bürgerhospitalgasse. 432 und 433. Einienstraße. 434, 435.

- Regybigasse. 436 bis 441. Mittelgasse. 442. Bürgerhospitalgasse. 443 bis 448. Brunnengasse. 449. Bürgerhospitalgasse. 450 zum Hirschen. 451 bis 455. Mittelgasse. 456. Willergasse. 457 bis 462. 463 neben 277. Hauptstraße. 464 bis 469. Einienstraße. 470 u. 471. Willergasse. 472 bis 479. Mittelgasse. 480 u. 481. Bürgerhospitalgasse. 482, 483. 484 Pfarrschule. 485 bis 491. Mittelgasse. 491, 492 u. 493. Regybigasse. 494 bis 497. Einienstraße. 498 bis 506. Untere Annagasse. 507 a. Sandwirt neben 80. Krongasse. 508, 509 und 510 abgetheilt von 396. Krongasse. 511 bis 514. Brunnengasse. 515 u. 516. Krongasse. 517. Brunnengasse. 518, 519, 520. Einienstraße. 521, 522. 523 neben 228, Gebäud. Willergasse. 524 bis 537. Einienstraße. 538. Ofnerergasse. 539, 540 u. 541. Hauptstraße. 542. Gärtnergasse. 543 bis 546. Hauptstraße. 547 abgetheilt von 297. Krongasse. 548 neben 511. Regybigasse. 549 zwischen 264 u. 285. Hauptstraße. 550 neben 239. Krongasse. 551 Eck der neuen Gasse. An der Wien. 552 abgetheilt von 104. Ofnerergasse. 553 bis 557. Einienstraße. 558. Hauptstraße. 559 u. 560 nächst der Baumgasse. Schmidgasse. 561 neben 340. Krongasse. 562. Willergasse. 563. Hauptstraße. 564 nächst der kleinen Linie. An der kleinen Linie. 565. Nächst der Fleischregie. 566 die Koch-Anhalt. Hauptstraße. 567 abgetheilt von 298. An der kleinen Linie. 568 abgetheilt von 180. Hauptstraße. 569 neben 234. Hauptstraße. 570 abgetheilt von 190. 571 u. 572 nächst der protestantischen Kirche. 573 bis 575. 576 Eckhaus

Kais. k. Pol. Bezirk Neubau

mit den Wiener Vorstädten Schottenfeld, Neubau, St. Ulrich und Spittelberg, dann einem Theile von Mariabühl und von Alt-Lerchenfeld.

A. k. Pol. Bezirks-Commissariat. Amtskanzlei: am Neubau, Hauptstraße Nr. 213.

Ueber die Häuser von Schottenfeld, Neubau, St. Ulrich und Spittelberg, dann in Mariabühl von Nr. 37 bis 148 und Nr. 158, im Alt-Lerchenfeld Nr. 55, von 180 bis 217, endlich Nr. 233 und 235 dann auf der Laimgrube von 174 bis 189 und von 194 bis 205

A. k. Bezirksgericht in Civil-Recchts- und Straf-Angelegenheiten. Amtskanzlei: am Neubau, Langenfelderstraße Nr. 233.

Häuser-Verzehrung.

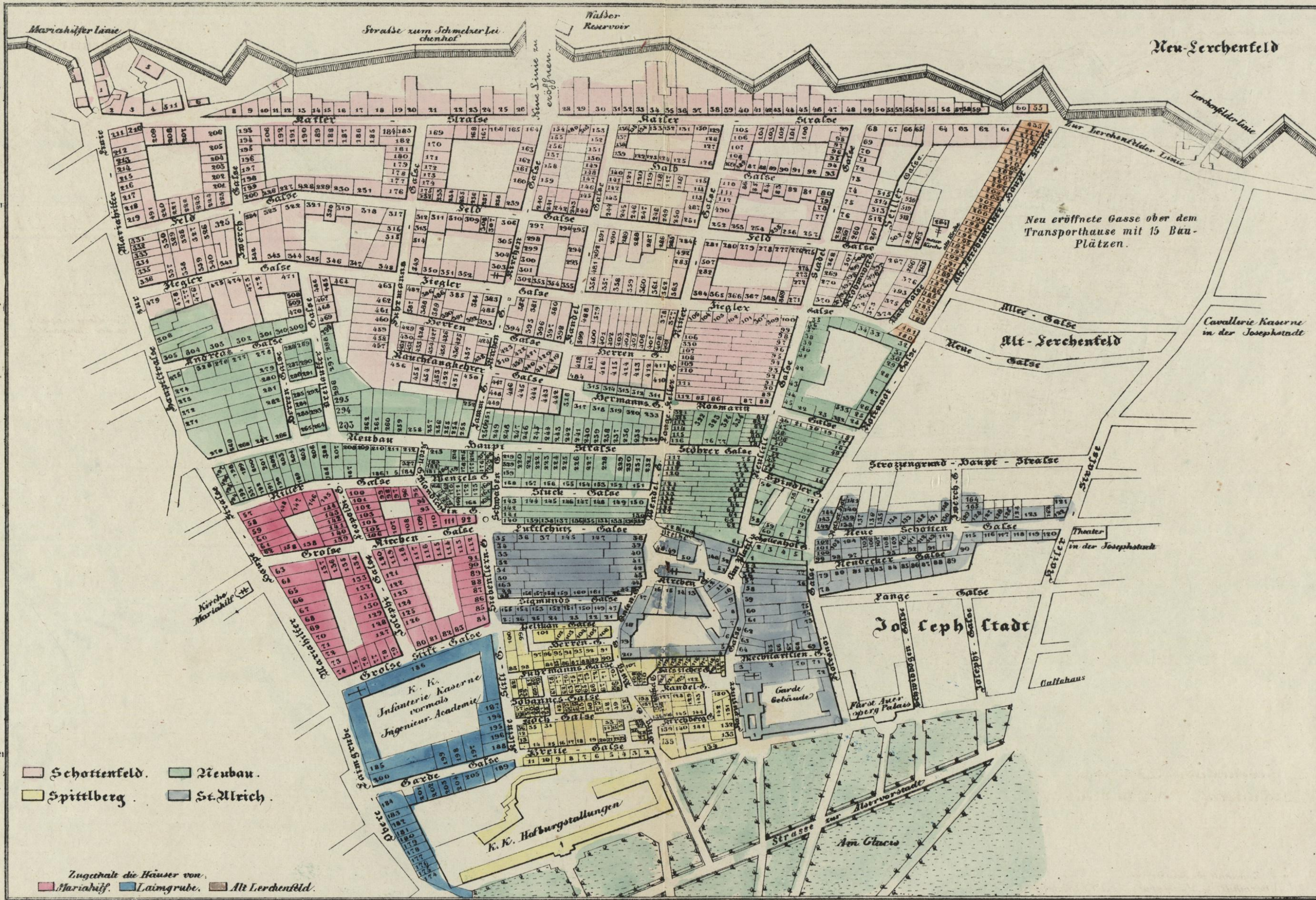
Spittelberg seit dem Jahre 1770 um 8 Gebäude. St. Ulrich, unteren Guts, seit dem Jahre 1770 um 78 Gebäude. Neubau oder St. Ulrich oberen Guts, auch Neupfist genannt, ist eine erst im Jahr 1780 entstandene Vorstadt, zählt aber im Jahre 1770 mit Inbegriff eines Theiles von dem heutigen Schottenfeld 288 Gebäude. Im Jahre 1783 wurde Schottenfeld vom Neubau getrennt, und es zählte damals Neubau 137 und Schottenfeld 167 Gebäude.

Gemeinde-Vorsteher: Am Schottenfeld in der Zieglergasse Nr. 339.

Am Neubau in der Andreasgasse Nr. 310. Zu St. Ulrich in der Kirchengasse Nr. 15. Am Spittelberg in der kleinen Stiftgasse Nr. 100.

Gemeinde-Kanzleien: Am Schottenfeld in der Kirchengasse Nr. 239.

Am Neubau in der Hauptstraße Nr. 258. Für die Gemeinden St. Ulrich und Spittelberg am Platz Nr. 6.



- Schottenfeld. 1. f. l. Linienamt. Kaiserstraße. 2 bis 26. 27 zum Kaiserader. Dr. Mauthner. 28 bis 68. Stadelgasse. 69 bis 80. Galbgasse. 81 bis 93. Stadelgasse. 94 bis 99. Kaiserstraße. 100 bis 104. Nittergasse. 105 bis 113. Galbgasse. 116 bis 125. Nittergasse. 126 bis 130. Kaiserstraße. 131 bis 133. Kandelgasse. 136 bis 132. Kaiserstraße. 153 und 154. Kirchengasse. 155 bis 164. Kaiserstraße. 165 bis 168. Fuhrmannsgasse. 169 bis 183. Kaiserstraße. 184 bis 192. Zwerchgasse. 193 bis 206. Kaiserstraße. 207 bis 209. Grundspital der Gemeinde St. Ulrich. Mariabühlstraße. 211 zum schwarzen Bären. Kaffeehaus. 212, 213 und 214. 215 zum goldenen Lamm. Walfhaus. 216 bis 219. Feldgasse. 220 bis 238. 239 Gemeindehaus. Obere und untere Realschule. Kaffeehaus. 240 bis 264. Neu erbaute Kirche zum Alt-Lerchenfeld. Badgasse. 265 Das Marienbad. Feldgasse. 266 und 267. Stadelgasse. 268 bis 275. Feldgasse. 276 bis 281. Nittergasse. 282 und 283. Feldgasse. 284 bis 287. 288 Pfarrschule. Kinderbewahranstalt. 289, 290 und 291. Kandelgasse. 292 bis 295. Feldgasse. 296. Kirchengasse. 297 Pfarrschule. 298 bis 302. Pfarrkirche zum heiligen Laurentz. 303 Pfarrhof. 304 Apotheke. 305 und 306. Feldgasse. 307 bis 311. Fuhrmannsgasse. 312 bis 317. Feldgasse. 318 bis 324. Zwerchgasse. 325 bis 330. Mariabühlstraße. 331 zur Stadt München. Walfhaus. 332 und 333. 334 Pfarrschule. 335 zum roten Pfauen. Zieglergasse. 336 bis 342. 343 Apollo-Kerzen-Fabrik. 344 bis 370. Strohmayergasse. 371. Zieglergasse. 372 und 373. Badgasse. 374 bis 376. Nittergasse. 377. Zieglergasse. 378 bis 381. Kirchengasse. 382. Zieglergasse. 383 bis 386.

- St. Ulrich. Am Glacis. 1. f. l. Garde-Palast, vormals ungar. Garde. Kapuzinerkirche. 2. Kloster der B. M. Mariabühl. Kirche zu Maria Verkündigung. Mechtaristengasse. 3. zu den 3 Kronen. Kapuzinerkirche. 4. bis 11. Kirchengasse. Pfarrkirche zu Maria Trost. 12. 13. zum heiligen Ulrich. Apotheke.

- 14 Pfarrhof. 15 zu den 12 Himmelszeichen. Pfarrschule für Knaben. 16 zur grünen Weintraube. 17 zum großen Christoph. Entengasse. 18 zur goldenen Ente. 19 zum goldenen Löwen. 20 zur Schlange. Gasthaus. 21 zum goldenen Pelikan. 22. 23 Pfarrschule. 24, 25 und 26. Siebensterngasse. 27 zum Pelikan. Sigmundgasse. 28. Siebensterngasse. 29 bis 35.

- Luftschiffgasse. 36 und 37. Entengasse. 38 zur großen Rindelle. 39 bis 45. Sigmundgasse. 46. 47 zum Schwarzwälder. Kirchengasse. 48 und 49. Dreihütengasse. Am Platz. 50 Schule. 51, 52 und 53. 54 zum goldenen Sattel. Kaffeehaus. 55 zum goldenen Degen. 56 zum schwarzen Adler. Kapuzinerkirche. 57 zu den 3 Löwen. 58 zur goldenen Ente.

- 59 zum Bräundl genannt. Pfarrschule. 60 bis 64. Mechtaristengasse. 65 bis 71. Hofranoigasse. 72 bis 77. 78 zum grünen Thor. Gasthaus und Salon. - Reudeckerergasse. 79 bis 99. Hofranoigasse. 100 zum Geiger. 101 zum goldenen Falken. Neue Schottengasse. 102 bis 120. Kaiserstraße in der Josephstadt. 121 zum Garnisch. 122 gegenüber d. Apotheke.

- Neue Schottengasse. 123 bis 127. 128 zum Pelikan. 129. Zwerchgasse am Strojengrund. Neue Schottengasse. 131 zur Parforce-Jagd. 132 bis 135. 136 zum Bienenkorb. 137. Kothof Hof. Hofranoigasse. Luftschiffgasse. 143 neben 37. Dreihütengasse. 146 neben 51.

- Luftschiffgasse. 147 neben 38. Zwerchgasse. 148 neben 130. Sigmundgasse. 149 bis 161. Neue Schottengasse. 162 neben 123. Siebensterngasse. 163 neben 30. Zwerchgasse. 164 und 165 neben dem Pelikan Nr. 128.

- Spittelberg. Am Glacis. 1. f. l. Hofgallungen. Dritte Gasse. 2 bis 6. 7 zu den 3 Epulen. 8 bis 11. Kleine Stiftgasse. 12 und 13. Dritte Gasse. 14 bis 18. 19 zu den 3 Kronen. Pfarrschule. 20, 21 und 22. Fleischhauerergasse. 23. Cadgasse. 24 und 25. Fleischhauerergasse. 26 und 27.

- Burggasse. 28 und 29. 30 zum weißen Hahn. 31 abgebrochen. Kochgasse. 32 bis 49. Burggasse. 50 und 51. Johannesgasse. 52 bis 68. Burggasse. 69 und 70. Fuhrmannsgasse. 71 bis 89. Burggasse. 90 und 91. Herrngasse. 92 bis 98. Pelikangasse. 99 zur goldenen Schaal.

- Kleine Stiftgasse. 100 Apotheke zum goldenen Elephanten. Pelikangasse. 101 bis 106. Burggasse. 107 und 108. Kandelgasse. 109. Faszierergasse. 110 bis 119. Kandelgasse. 120. Kapuzinerkirche. 121 zu den 12 Aposteln. Kandelgasse. 122 bis 125. Schlüsselgasse. 126. Kandelgasse. 127 bis 129.

- Kapuzinerkirche. 130 zur goldenen Kandel. 131 zum goldenen Weher. 132 zu den 3 Brüdern. 133 das kleine Spaliermacherhaus. Am Glacis. 134 das große Spaliermacherhaus. Kaffeehaus. Burggasse. 135 zum großen Zeißig. Gasthaus, Garten und Salon. 136 bis 138. Kirchengasse. 139 Das Stützungsbau. 140 bis 142. Kandelgasse. 143 zu Nr. 129. Kirchengasse. 144, 145 und 146.

- Neubau. Am Platz. 1 zum goldenen Hirschen. 2 zum goldenen Hirschen. 3 und 4. Hofranoigasse. 5. Schottenhofgasse. 6 ehmaliger Schottenhof. Hofranoigasse. 7 zum Walfisch. Apotheke. 8 bis 11. Spindlergasse. 12 und 13. Hofranoigasse. 14 bis 17. Rosmaringasse. 18 bis 21. 22 Pfarrschule. 23 bis 32. Zieglergasse. 33 und 34. Neupfistgasse. 35 bis 44. Rosmaringasse. 45 und 46. Neupfistgasse. 47 und 48. Arbeitsschule. Hofranoigasse. 49 neben 16. Neupfistgasse. 50 und 51. 52 zum Biergarten. 53 bis 57. Am Strohlplatz. 58 bis 61. Neupfistgasse. 62 bis 75. Stöhrergasse. 76 und 77. Neupfistgasse. 78 bis 83. Rosmaringasse. 84 bis 87. Neupfistgasse. 88 bis 100. Zieglergasse. 101 bis 104. Langentellerergasse. 105 bis 116. Wendelgasse. 117 bis 127. Dreihütengasse. 128 zum Haus Oesterreich. auch das gemalte Haus genannt. 129 Pfarrschule. Wendelgasse. 130. 131 zum Luftschiffen. Luftschiffgasse. 132 bis 139. Am Holzplatz. 140 bis 142. Studgasse. 143 bis 158. Schwabengasse. 159. Benzlgasse. 160. Schwabengasse. 161. Am Holzplatz. 162 zum Heffaat. 163 zum Chineser. Mondscheingasse. 164 bis 168. Benzlgasse. 169 bis 173. Schwabengasse. 174 und 175. Benzlgasse. 176 bis 181. Krongasse. 182 und 183. Nittergasse. 184 bis 188. 189 zu den 9 Charfürsten. 190 zur Kugel. 191, 192 und 193. Mariabühlstraße. 194 bis 197. Hauptstraße. 198 bis 205. 206 zum goldenen Hirschen. Pfarrschule. 207 bis 211. 212 Schule. 213. 214 Kaffeehaus und Garten-Salon. 215. 216, die von Zoller und Bernar'sche Haupt- und Unter-Realschule. 217, gold. Hofe, Apotheke. 218 bis 227. 228 Schule des Gewerbevereines. 229 bis 232. Hermannsgasse. 233 Gerichtshaus. Ein Café in der Langentellerergasse.

