

Wienbibliothek im Rathaus

243872

A

MA 9 - SD 25 - 082008 - 21A

Volks- und Bürgerschulen mit hohem
ruar 1880, Z. 1515, zulässig erklärt.

PLAN
der
STADT WIEN

und der
angrenzenden Vororte,
mit den Häuser-Nummern.

Nach ämtlichen Quellen bearbeitet
von

Franz Berger,

Baudirector der Stadt Wien, Ritter des Franz-Josefs-Ordens und
des kgl. portugisischen Verdienst-Ordens, Vice-Präsident des
österreich. Ing.- und Architekten-Vereines, Ehrenmitglied des Lehrer-
vereines „Volksschule“ in Wien, correspondirendes Mitglied der
k. k. Landwirthschafts-Gesellschaft in Wien, Besitzer der silb.
Medaille der Weltausstellung Paris 1878 und der gold. Medaille
der Ausstellung Triest 1882 etc.

Maasse,

den Bauverhältnissen Wien's entsprechende Auflage.

Zweiter Abdruck.

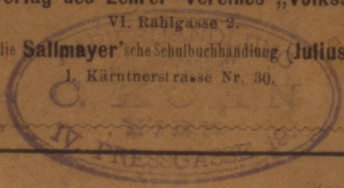
Diesem Plane ist ein Verzeichnis sämtlicher Strassen und Gassen Wiens, sowie
der Vororte und ein kurzer Führer beigegeben.

Preis 35 kr.

Wien, 1885.

Selbstverlag des Lehrer-Vereines „Volksschule“,
VI. Rahlgasse 2.

Zu beziehen durch die **Sallmayer'sche** Schulbuchhandlung (Julius Schellbach),
1. Kärntnerstrasse Nr. 30.



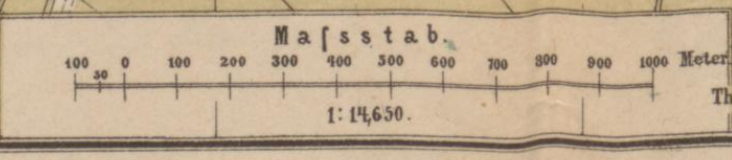
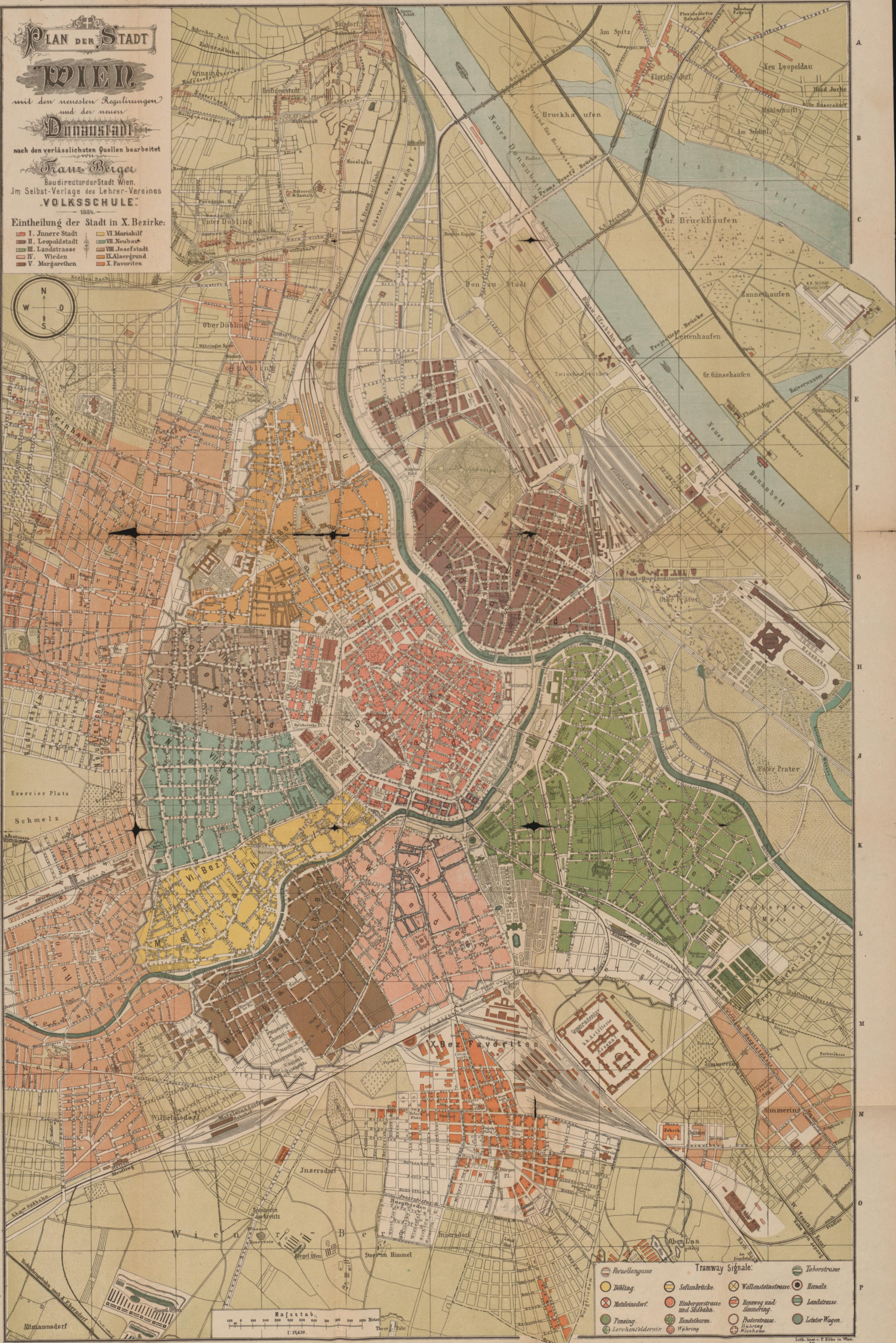
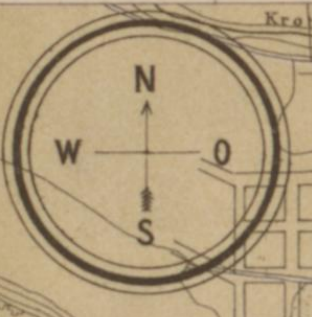
PLAN DER STADT WIEN

mit den neuesten Regulierungen und der neuen **Donaustadt**

nach den verlässlichsten Quellen bearbeitet
Franz Berger
Baudirector der Stadt Wien.
Im Selbst-Verlage des Lehrer-Vereines
"VOLKSSCHULE"
1885.

Eintheilung der Stadt in X Bezirke:

- I. Innere Stadt
- II. Leopoldstadt
- III. Landstrasse
- IV. Wieden
- V. Margarethen
- VI. Mariahilf
- VII. Neubau
- VIII. Josefstadt
- IX. Alsergrund
- X. Favoriten



- Tramway Signale:**
- Porzellangasse
 - Döbling
 - Mateinsdorf
 - Penzing
 - Lerchenfelderstr.
 - Softendbrücke
 - Himbergerstrasse und Alsbahn
 - Hundsturm
 - Währing
 - Wallensteinstrasse
 - Reinweg und Simmering
 - Praterstrasse
 - Währing
 - Taborstrasse
 - Ilanals
 - Landstrasse
 - Letzter Wagen