

















XXI. Bezirk Floridsdorf.

Maßstab 1 : 15.000 der natürl. Länge.

100 50 0 100 200 300 400 500 600 700 800 m

-  Kirchen
-  Wichtige öffentl. Gebäude
-  Gewässer
-  Brücken
-  Park- u. Gartenanlagen
-  Weingärten
-  Wald
-  Wiesen
-  Eisenbahn
-  Dampftramway
-  Elektr. Straßenbahn
-  Straßen
-  Wege
-  Grenze von Wien u. Bezirksgrenze
-  Kapellen
-  100 Höhen in Metern

