


Anhang.

Theater, Musikvereinsäle u. Vergnügungs-Etablissements.

K. k. Hofburg-Theater.


I. Franzensring. — Unter der Direction: Dr. Paul Schlenker.
Fassungsraum 1532 Personen.



Tage & Cassa, Eintrittspreise, Vorverkauf auf Abonnement und Stammsitze etc. siehe Anmerkung auf Seite 533.

K. I. Hofopern-Theater.

I. Opernring. — Unter der artistischen Direction des Gust. Mahler.
Fassungsraum 2263 Personen.




Eintritts-Preise.

	Kronen		Kronen
Loge	Barterre oder in der I. Galerie	Sitz III. Galerie	1. Reihe
	II. Galerie		2. Reihe
	III. Galerie		3.-4. Reihe
Logensitz	Barterre oder I. Galerie	Sitz IV. Galerie	1. Reihe, Mitte
	II. Galerie		1. Reihe, Seite
	III. Galerie		2.-3. Reihe
Parquet-Sitz	1. Reihe	Eintritt	4.-6. Reihe, Mitte
	2.-5. Reihe		4.-6. Reihe, Seite
	6.-9. Reihe		Barterre (nur für Herren)
	10.-13. Reihe		III. Galerie
	1. Reihe		IV. Galerie
	2.-4. Reihe		

Tagescassa, Vorverkauf, Abonnement und Stammfische zc. siehe Anmerkung auf Seite 533.

K. k. priv. Carl-Theater.

II. Praterstraße 31. — Unter der Direction des H. Aman.
Fassungsraum 1124 Personen.



Eintritts-Preise.


	Abend-Vorst.			Vormerk-Gebühr			Nachm.-Vorst.		
	Abend-Vorst.	Vormerk-Gebühr	Nachm.-Vorst.	Abend-Vorst.	Vormerk-Gebühr	Nachm.-Vorst.	Abend-Vorst.	Vormerk-Gebühr	Nachm.-Vorst.
Kronen									
Loge	Parterre	25.—	2.—	12.—	Sitz	I. Rang, 1. Reihe	3.50	—60	2.40
	I. Rang	20.—	2.—	10.—		I. Rang, 2.—8. Reihe	3.—	—50	2.—
	II. Rang	15.—	1.50	6.—		II. Rang, 1. Reihe	3.—	—50	2.—
Fremdenloge-Sitz	III. Rang	10.—	1.—	4.—	II. Rang, 2.—6. Reihe	2.—	—50	1.60	
	1. Reihe	8.—	1.—	4.—	III. Rang, 1. Reihe	2.—	—50	1.60	
Orchesterstz	2. Reihe	6.—	1.—	3.—	III. Rang, 2.—3. Reihe	1.50	—30	1.20	
	3.—5. Reihe	7.—	1.—	4.—	III. Rang, 4.—6. Reihe	1.—	—20	1.—	
Parquetstz	1. bis 9. Reihe	4.—	1.—	2.40	Eintritt	I. Rang	1.—	—	—80
	10. bis 17. Reihe	3.—	—60	2.—		II. Rang	—80	—	—60
Balconsitz	5.—	1.—	3.—	III. Rang		—60	—	—40	

Zu jeder im Spielplan angekündigten Vorstellung werden Karten für Logen und Sitze auch mehrere Tage vorher in den Casuelocalen: I. Rothenthurmstraße 16 (Bazar) (Telephon 12680) und an der Tagescassa (Theatergebäude) (Telephon 15495) von 9 bis 5 Uhr gegen Entrichtung der Vormerkgebühr abgegeben.

Zu den Nachmittags-Vorstellungen wird keine Vormerkgebühr eingehoben.

Kaiserjubiläums-Stadttheater.

IX. Währingerstr. 78. — Direction: Adam Müller-Guttenbrunn. — Eigenth. der Stadt Wien. *)
 Fassungsraum: 1857 Sitzplätze.



Eintritts-Preise

(inclusive Garderobegebühr und Theaterzettel.)

		Abend=		Nachm.=				Abend=		Nachm.=			
		Vorstellungen				Vorstellungen							
		Sig- preis	Vor- merksgeb.	Sig- preis	Sig- preis	Vor- merksgeb.	Sig- preis	Sig- preis	Sig- preis	Vor- merksgeb.	Sig- preis		
		Kronen						Kronen					
Loge	{ Partere Balcon I. Rang II. Rang } für 5 Personen	24.—	2.—	12.—	Balcony I. Rang	{ 1. Reihe	4.30	— 80	2.50				
		24.—	2.—	12.—		{ 2. Reihe	3.30	— 60	2.30				
		20.—	2.—	10.—	Sitz I. Rang	{ 1. u. 2. Reihe	2.70	— 60	1.80				
		18.—	2.—	8.—		{ 3. u. 4. Reihe	2.—	— 40	1.40				
		5.30	— 80	2.70		{ 5.—8. Reihe	1.40	— 40	1.—				
Orchester- Baueteuil		4.30	— 80	2.50	Balcony II. Rang	{ 1. Reihe	2.70	—	1.80				
		3.50	— 60	2.30		{ 2. Reihe	2.—	—	1.40				
Parquet- Sitz		3.50	— 60	2.30	Sitz II. Rang	{ 1.—3. Reihe	1.60	—	1.20				
		2.70	— 60	2.—		{ 4.—6. Reihe	— 95	—	— 75				
		2.—	— 40	1.40		{ 7.—12. Reihe	— 75	—	— 75				
Parterre- Sitz		2.—	— 40	1.40									
		1.40	— 40	1.—									


Kartenverkauf und Abonnement siehe Anmerkung auf Seite 534.

*) Begründet vom „Kaiserjubiläums-Stadttheaterverein.“

Deutsches Volkstheater.

VII. Museumstraße. — Unter der Direction des Emerich v. Bulovics.

Fassungsraum 1873 Personen.



Eintritts-Preise.

	Abend- u. Nachm. Vorstellungen		Vormerkgeb. für Abendvorstell.		Abend- u. Nachm. Vorstellungen		Vormerkgeb. für Abendvorstell.
	Kronen	Kronen			Kronen	Kronen	
Balconloge (5 Pers.)	30.40	22.40	4.—	Balconfig	1. Reihe	4.40	3.40
Balconloge (4 Pers.)	26.40	20.40	4.—		2.—3. Reihe	3.50	2.40
I. Rang (5 Pers.)	24.00	16.40	4.—		4.—5. Reihe	3.—	2.20
I. Rang (4 Pers.)	20.—	14.40	3.—		6.—8. Reihe	2.50	2.—
II. Rang (5 Pers.)	18.40	12.40	3.—		9.—10. Reihe	2.—	1.80
II. Rang (4 Pers.)	14.40	10.40	2.—	11.—12. Reihe	2.—	1.60	
Orchesterfig	6.40	5.40	1.—	II. Rang, 1. Rhe.	3.40	2.80	
Parquetfig	1.—5. Reihe	4.40	3.40	Numm. Sit	2.—3. Reihe	2.20	1.80
	6.—11. Reihe	4.—	2.80		4.—7. Reihe	1.80	1.40
	12.—16. Reihe	3.40	2.80		8.—10. Reihe	1.10	—90
Parterrefig	2.20	1.80	—60	Eintritt	Parterre	1.10	—70
			1.—		Galerie	—70	—50


Die Vormerkgebühr wird nur für Tags vorher gelöste Karten eingehoben. Für die Nachmittagsvorstellungen und die volkstümlichen Donnerstagsvorstellungen, die zu Nachmittagspreisen gegeben werden, wird keine Vormerkgebühr eingehoben.

Die Tageskasse im Theatergebäude (Telephon 3008) ist von 9—1 Uhr und von 3—5 Uhr geöffnet.

Im Falle der Abänderung einer angekündigten Vorstellung kann der für die Karte entrichtete Betrag an der Theaterkasse — jedoch spätestens bis 1/2 Uhr Abends — rückverlangt werden.

Raimund-Theater.

VI. Wallgasse 18—20. — Unter der Direction des Ernst Settko.
Fassungsraum 1613 Personen.



Eintritts-Preise.

	Abend-Vorstellung		Nachm.-Vorstellung		
	Kronen	Garberobezuschlag	Kronen	Garberobezuschlag	
Proszeniumloge	30.24	—	12.—	—	
Loge I. Rang	24.—	—	10.—	—	
Dräpster-Hautenils 1.—4. Reihe	4.80	—20	2.40	—20	
Parquetstüb 1.—7. Reihe	4.—	—20	2.—	—20	
Parquetstüb 8.—13. Reihe	3.—	—20	1.70	—10	
Parterrestüb	1.70	—10	1.10	—10	
Sitz I. Rang	1. Reihe	4.—	2.—	—20	
	2.—5. Reihe	2.80	—20	1.70	—10
	6.—9. Reihe	1.90	—10	1.30	—10
Sitz II. Rang	10.—14. Reihe	1.50	—10	—90	—10
	1. Reihe	2.—	—20	1.40	—10
	2.—5. Reihe	1.20	—10	—50	—10
6.—12. Reihe	—60	—10	—40	—10	

Für den Garberobezuschlag, welcher bei Lösung der Eintrittskarten an der Casse zu entrichten ist, wird die unbeschränkte Benützung der Garderobe freigegeben.


Zu jeder im Spielplan angekündigten Vorstellung werden Karten von Montag der betreffenden Woche an abgegeben. Eine Vormerkung führt nicht eingehoben. Den Besitzern von Antheilscheinen bleibt das Verkaufrecht auf ihre reservierten Sitze bis 12 Uhr Mittags des der Vorstellung vorangehenden Tages gewahrt.

Die Tagescasen, im Bazar I. Rothenthurmstraße 16, sowie im Theatergebäude, sind von 9 Uhr Vormittags bis 5 Uhr Nachmittags geöffnet.

Kartenverkaufsstellen: in Albin Förstl's Kartenbureau, I. Bellariastraße 4; im Reisebureau „Courier“ (Nagel & Wortmann) I. Dperngasse 6; im Karten-Centralbureau Karl Rehlendorfer, I. Kreuzerstraße 5; bei Josef Trepitzky, I. Fürstlichgasse 9 (Philippshof); in der „Deferr.-ungar. Invalidendank“, I. Graben 29; bei W. Krämer's Nachfolger, IV. Margarethenstraße 2 und bei A. de Gregosty, XII. Schönbrunnerstraße 287.

K. k. priv. Theater an der Wien.

VI. Magdalenenstraße 8. — Unter der Direction von Wilh. Karczag und Georg Lang.
Fassungsraum 1791 Personen.




Eintritts-Preise.

	Kronen				Kronen						
	Abend- Vorstell.	Vorver- kaufsg.	Nachm.- Vorstell.		Abend- Vorstell.	Vorver- kaufsg.	Nachm.- Vorstell.				
Loge { Parterre	30.—	2.—	16.—	Sitz I. Gal. { 2. Reihe	3.—	—60	1.60				
Loge { Balcon I. Rang	30.—	2.—	16.—		Sitz I. Gal. { die folg. Reihen	2.—	—50	1.60			
Sitz Parterre- oder Balcon- Loge	10.—	2.—	5.—	Numerirter Sitz 1. Rang	1.60	—20	1.—				
Orchesterstg { 1. Reihe	8.—	1.—	3.—	Fauteuil II. Gal. { 1. Reihe	2.—	—30	1.60				
								die folgenden Reihen	2.—	—30	1.20
Fauteuil im Parquet	6.—	1.—	3.—	Fauteuil III. Gal. { 1. Reihe	1.50	—20	1.20				
Parquetstg	5.—	1.—	2.—	die folg. R.	1.50	—20	1.20				
Parquetstg	4.—	1.—	2.—	Eintritt { Steh-Parterre ob.	1.40	—	—80				
Parterre-Sperrstg	3.—	—60	2.—					I. Galerie	1.40	—	—80
Balconsstg	5.—	1.—	3.—					II. Galerie	1.—	—	—60
				III. Galerie	—60	—	—40				

Die Tagescassen: I. Rothenturmstraße 16 (Telephon 13120) und im Theatergebäude (Telephon 68) sind von 9 Uhr Früh bis 5 Uhr Nachmittags ununterbrochen geöffnet.

K. k. priv. Theater in der Josefstadt.

VIII. Josefstädterstraße 26. — Unter der Direction des Josef Sarno.
Fassungsräum 962 Personen.




Eintritts-Preise.

		Abends- Nachm.- Vorstellungen				Abends- Nachm.- Vorstellungen	
		Kronen				Kronen	
Loge	Parterre	30.—	19.—	Parterresitz	5.—7. Reihe	3.—	1.60
	I. Rang	24.—	12.—		8.—13. Reihe	2.—	1.20
Fremdenlogesitz	1. Reihe	8.—	5.—	Sperrsitze	I. Rang 1. Reihe	3.—	2.40
	2. Reihe	5.—	3.—		die übrigen Reihen	2.40	1.60
Orchester-Kautenil	1. Rang	6.—	3.—	Numerirter Sitz	III. Rang	2.—	1.20
	II. Rang	5.—	3.—		die übrigen Reihen	1.40	1.—
Balconsitz	I. Rang	2.60	1.60	Eintritt in den III. Rang		1.20	0.80
	II. Rang	5.—	2.40			0.60	0.40
Sitz	I. Parquet 1.—5. Reihe	5.—	2.40				
	II. Parquet 1.—4. Reihe	4.—	2.—				

Zu jeder im Spielplane angekindigten Vorstellung werden Karten für Logen und Sitze ohne Formgebühr an der Tagescafe, VIII. Florisengasse 44 und im Theatergebäude (Telephon 2954) von 9—12 und 2—5 Uhr ausgegeben.
Das Stadtverkaufsbureau befindet sich I. Rothenthurmstraße 16 im Bazar und ist geöffnet von 9 Uhr früh bis 5 Uhr Nachmittags.

Sautsch-Theater im k. k. Prater.

Unter der Direction des Adolf Ranzenhofer.
Fassungsräum 801 Personen.



Eintritts-Preise.

	Kronen		Kronen
Loge, Parterre oder I. Rang	16.—	Balconsitz, I. Galerie, 1. u. 2. Reihe	2.—
Orchesterplatz 1. und 2. Reihe	4.—	I. Galerie, 3.—7. Reihe	1.—
Parquetplatz 3.—6. Reihe	3.—	II. Galerie, 1. u. 2. Reihe	0.80
Parterreplatz 7.—22. Reihe	2.—	II. Galerie, 3.—6. Reihe	0.60

Karten zu allen Vorstellungen sind ohne Vormerkgeld zu haben: An der Tagescassa im Theatergebäude (Telephon 12.856) ab 9 Uhr Vormittags; an der Tagescassa I. Rothenturmstraße 16 (im Bazar). Weiters an den Verkaufsstellen:

- Im I. Bezirk: Josef Czepiczyka, Theaterkarten-Bureau „zur Thalia“, Fährdrieggasse 9 (Philippshof) (Telephon 7020).
- „ „ Emil Verté & Cie., Buch-, Kunst- und Musikalienhandlung, Rärnnering 6 (Telephon 4887).
- „ „ Reisebureau „Courier“ (Nagel & Wortmann), Opencasse 6 (Telephon 310).
- „ „ Central-Kartenverlaufs-Bureau Albin Förstl, Bellariastr. 4 (Tel. 2143).
- „ „ Bureau des „Des.-ung. Invalidendank“, Graben 29 (Telephon 15.034).
- „ „ Karten-Central-Bureau Kehlenböcker, Krugergstr. 5 (Telephon 6236 u. 6233).
- „ „ Alb. de Gregorio, Singerstr. 5 (Tel. 1852).
- „ „ Café Hoffmann, Saupfstr. 97 (Tel. 6412).
- III. „ „ Musikalienhandl. Krämer, Margarethenstraße 2 (Telephon 5009).

- Im VII. Bezirk: I. Wiener Lesezirkel Gebrüder Kreith, Mariabilsferstr. 54 (Telephon 7446).
- „ IX. „ Albert de Gregorio, Ruzdorferstr. 9 (Telephon 14.922).
- „ XI. „ Café Banner, Simmeringerstraße 54 (Telephon 3207).
- „ XII. „ Alb. de Gregorio, Schönbrunnerstr. 287 (Telephon 9773).
- „ XIII. „ Café Hofmayer (vorm. Dammayer's Casino), Fiebing (Telephon 3382).
- „ „ Karl Reif, Postmeister, Unter-St. Veit.
- „ XV. „ Hotel Holzmarkt, Mariabilsferstr. 156.
- „ XVII. „ Café Kessler, Esterleinsplatz 15 (Tel. Nr. 14.152).
- „ „ XVIII. „ Emil Wühl, Gerthof, Labenburgg. 1.
- Im Burkersdorf: Josef Winterberger.
- „ „ Klosternburg: Johanna Pichl, Rathhausplatz.
- „ „ Floridsdorf: Josef Wühl, Schleichhoferstraße 33.


Großer Musikvereins-Saal.

Saal der Gesellschaft der Musikfreunde. — I. Dumbagasse 3.

Direction für die philharmonischen Concerte: Josef Hellmesberger.

Direction für die Gesellschafts-Concerte: Ferdinand Löwe.

Fassungsraum je nach den verschiedenen Benützungskarten verschieden, Maximum 2063 Personen.



Concert-Preise für die vier ordentlichen Gesellschafts-Concerte.

Im Abonnement: Sitz im Parterre, in der Loge oder I. Galerie K 20.—; I. Galerie 3. Reihe K 16.—; II. Galerie K 14.—; Ordegalerie, rückwärts K 12.—

An der Tageskasse: Sitz im Parterre, in den Logen I. Reihe, in der I. Galerie Mitte 1.—4. Reihe u. Seite 1. Reihe K 6.—; Sitz in den Logen 2. Reihe, I. Galerie Mitte 5.—7. Reihe, Seite 2. Reihe K 5.—; Sitz in den Seitengalerien 3. Reihe II. Galerie 1.—3. Reihe K 4.—; Sitz in den Ordegalerien, die übrigen Galleriehöhe und Orchesterhöhe K 3.—; Eintritt in das Parterre K 2.—

Abonnement und Kartenverkauf nur in der Gesellschaftskanzlei, I. Selskastraße.

Für alle Productionen, zu welchen ein Billetverkauf für nummerirte Sitze stattfindet, haben die Stifter, Gründer und unterstützenden Mitglieder der Gesellschaft für Musikfreunde das Vorverkaufrecht auf ihre Sitze.


Bei fremden Unternehmungen werden die Preise von dem jeweiligen Concertarrangeur bestimmt.

Philharmonische Concert-Unternehmung siehe Anmerkung auf Seite 532.

Kleiner Musikvereins-Saal.

Saal der Gesellschaft der Musikfreunde. — I. Dumbagasse 3.

Fassungsraum 462 Personen.




Bei aufgestelltem Podium entfallen die Cerclesitze.

In der Saison circa 10–15 Musikproduktionen, Schauspiel- und Opernvorstellungen.

Saal Bösendorfer.

I. Herrengasse 6.

Fassungsraum 588 Personen.




Bei der kleinen Concert-Ausstellung entfallen die Podiumsitz und die Sitze der vordersten Reihe.

Musikproduktionen von verschiedenen Concert-Unternehmungen.

Saal Ehrbar,

IV. Mühlgasse 28.

Fassungsraum 400 Personen.



Bei der kleinen Concert-Aufstellung entfallen die Podiumsitze, 2 Sitzreihen im Parterre und 15 Seitensitze.

Musikproduktionen von verschiedenen Concert-Unternehmungen.

Urania-Theater.

Fassungsraum: 420 Personen.

Im Winter I. Wollzeile 24, im Sommer II. k. k. Prater, Uraniapark.

Unter dem Protectorate Sr. k. und k. Hoheit Erzherzog Otto.

Eigenthum des „Syndicates Urania“. — Präsident: Dr. Ludwig Koeßler.

Administration und artistische Leitung: Director Prof. Dr. Friedrich Umlauf.

Vorstellungen täglich Abends vom September bis Mai; an Sonntagen 3 bis 4 Vorstellungen; an Wochentagen Nachmittags Studenten-, Schüler- und Kinder-Vorstellungen. Auch werden populär-wissenschaftliche Vorträge mit Skioptikon und Kinematographen abgehalten.

In besonderen Localitäten, in denen Sammlungen der „Urania“ zur Aufstellung gelangen, werden wechselnde Ausstellungen wissenschaftlicher und technischer Gegenstände von allgemeinem Interesse veranstaltet. Den Besuchern der „Urania“ stehen auch die Bibliothek und automatisch auszulösende Experimentir-Apparate zur Verfügung.

Eintritts-Preise.

	Kronen		Kronen
Loge	10.—	Parterresitz { 6.—10. Reihe	1.—
Logensitz	3.—	{ 11.—16. Reihe	1.—
Sitz in der Fremdenloge {	1. Reihe	Seitensitz { rechts 1.—5. Reihe	—80
	2. Reihe	{ rechts 6.—12. Reihe	—60
	3. Reihe	{ links	—60
Parterre-Banquet 1.—5. Reihe	2.—	Stehplatz	—30

Weigl-Theater im Dreher-Park.

XII. Schönbrunnerstraße, Grünberggasse 1.

Circus Renz.

II. Circusgasse 44.

Circus Busch.

II. Prater, Ausstellungsstraße.

Ed. Danzer's Orpheum.

IX. Wajagasse 33. — Unter der Direction von Gabor Steiner.

Im Sommer geschlossen.

Eintritts-Preise.

Abend- Nachm.- Vorstellungen		Abend- Nachm.- Vorstellungen			
Kronen		Kronen			
Loge für 4 Personen	30.—	15.—	Galeriestitz 8.—12. Reihe	1.20	—80
Jeder Logensitz mehr	8.—	4.—	Promenadskarten	2.—	1.—
Fremdenlogensitz { 1. Reihe	8.—	4.—	Vorverkaufsgelühr:		
{ 2. Reihe	6.—	3.—	Für eine Loge	2.—	
Orchesterstz 1.—3. Reihe	5.—	3.—	Für Fremdenlogensitz	1.—	
Parquetstz { (I. Parq.) 4.—6. Reihe	4.—	2.—	Für Orchesterstz		
{ (II. Parq.) 7.—12. Reihe	3.—	1.50	Parquet, reservirte Sitze und Galerie- sitze	—60	
Galeriestitz { 1.—3. Reihe	3.—	1.50	Galeriestitz 4.—12. Reihe	—40	
{ 4.—7. Reihe	2.—	—80			keine Vor- verkaufs- gebühr

Die Tagescasse (Telephon 14166) ist von 10 Uhr Vormittags bis 5 Uhr Nachmittags geöffnet.

Etablissement Ronacher.

I. Himmelstortgasse 25. — Direction L. M. Waldmann.

Fassungsraum 801 Personen.

Eintritts-Preise.

	Kronen		Kronen
Prosceniumloge (4 Personen)	25.—	Ergänzungssitz in der Loge im I. Rang	5.—
Loge im I. Rang	20.—	Sitz in der Fremdenloge	4.—
Orchester-Tischstz	3.—	Parquet-Entrée per Person	2.—
Ergänzungssitz in der Prosceniumloge	6.—	Galerie-Entrée	1.—

Tagescasse (Telephon 1122) von 10 Uhr Vormittags bis 4 Uhr Nachmittags geöffnet.

Wiener Colosseum.

IX. Rußdorferstraße 4. — Direction A. Brill.

Eintritts-Preise.

	Abend- Vorstellungen		Sonnt. Nachm.			Abend- Vorstellungen		Sonnt. Nachm.	
	Kronen					Kronen			
Große Loge { Parterre	24.—	12.—	12.—	12.—	Orchesterfig.	3.—	1.50	1.—	1.—
{ I. Rang	24.—	12.—	12.—	12.—	Parquetfig.	2.—	1.—	1.50	1.—
Kleine Loge { I. Rang	16.—	8.—	8.—	8.—	Prachtestrabe I. Rang	3.—	1.50	1.—	1.—
{ Parterre	16.—	8.—	8.—	8.—	Promenadestufe	2.—	1.—	1.—	1.—
Logenfig I. Rang	6.—	3.—	3.—	3.—	Parterre-Entrée	1.—	—	—	—

Tagescassen: I. Rothenthurmstraße 16 (Bazar) und IX. Rußdorferstraße 4 (Telephon 15431).

Pertl's Sommer-Orpheum.

Im 1. l. Prater, 3. Kaffeehaus.

Inhaberin: Marie Pertl. — Artistischer Leiter: Karl Ludwig Koritz.

Englischer Garten.

Im 1. l. Prater.

Sommertheater. Vom Mai bis Mitte October geöffnet.

Director: Gabor Steiner.

Anmerkungen zu den angeführten Theatern.

Anmerkung zu Seite 519 Eintrittspreise in das k. k. Burgtheater.

	Gewöhnl. (Erhöhte*)			Gewöhnl. (Erhöhte*)	
	Kronen			Kronen	
Loge { Parterre oder I. Galerie	32.—	40.—	Sitz III. Galerie { 1. Reihe	5.—	5.—
{ II. Galerie	24.—	30.—	{ 2. und 3. Reihe	3.—	3.—
{ II. Galerie	16.—	20.—	{ 4. bis 6. Reihe	1.60	1.60
Logenfig { Parterre oder I. Galerie	8.—	10.—	Sitz IV. Galerie { 1. Reihe, Mitte	3.—	3.—
{ II. Galerie	6.—	8.—	{ 1. Reihe, Seite	2.—	2.—
{ III. Galerie	4.—	6.—	{ 2. bis 5. Reihe	1.60	1.60
Parquetfig { 1. Reihe	10.—	12.—	{ 6. bis 10. Reihe	1.20	1.20
{ 2.—5. Reihe	8.—	10.—	Eintritt { Stehparterre (nur Herren ge-	—	—
{ 6.—10. Reihe	7.—	9.—	{ stattet)	2.—	2.—
{ 11.—15. Reihe	6.—	8.—	{ III. Galerie	1.20	1.20
Barterrefig { 1. Reih	6.—	8.—	{ IV. Galerie (Stehplatz)	0.80	0.80
{ 2.—5. Reihe	5.—	6.—			

Die Aufbewahrungsgebühr für ein Garderobestück beträgt im Parterre K 0.20, auf den Galerien K 0.10.
Die Abendcasse befindet sich wie bisher im Vestibule des 1. l. Hofburg-Theaters und wird spätestens eine halbe Stunde vor Beginn der Vorstellung geöffnet.

Anmerkung zu Seite 519 und 520. Tagescassa, Vorverkauf, Abänderung einer Vorstellung, Logen-Abonnement und Stammstiche in den Hoftheatern.

I. Tagescassen. Die Tagescasse zum Verkauf der Logen und Sperrsitze für die beiden Hof-Theater befindet sich bei den vereinigten Hoftheatercassen, I. Bräunerstraße 14 und ist für den Tagesverkauf täglich von halb 9 Uhr Vormittags bis 1 Uhr Mittags und von 2 Uhr Nachmittags bis 5 Uhr Nachmittags geöffnet.

II. Vorverkauf von Sitzkarten für die beiden Hoftheater. In jeder im Repertoire angekündigten Vorstellung erfolgt der Verkauf von Logen und Sitzen von halb 9 Uhr Früh bis 1 Uhr Mittags und von 2 Uhr Nachmittags bis 5 Uhr Abends an der Tagescassa, I. Bräunerstraße 14.

Sitzarten für die beiden Hoftheater können mehrere Tage, bis zu einer Woche vorher, für so lange nämlich, als das projectirte Repertoire ausgegeben ist, bei der Hoftheatercasse angemeldet, beziehungsweise mit Postanweisungen vorgemerkt werden. Mit der Vormerkung ist eine Vorlaufsgebühr verbunden, welche für einen Sitz im Parquet oder Parterre 2 K, für einen Sitz auf der Galerie 1 K beträgt. Die Postanweisungen müssen mindestens 2 Tage vorher bei der Cassa eintreffen und haben die deutliche Adresse des Bemerkers zu enthalten. Die Vorlaufsgebühr wird auch für jene Billete eingehoben, welche bis einschließlich des vorhergehenden Tages direct bei der Cassa gelöst werden.

Auf die in Form von Postanweisungen an die Hoftheatercasse gerichteten Vormerkungen auf Sitze wird seitens dieser Cassa auf Correspondenzkarten die zustimmende oder ablehnende Antwort ertheilt. Im letzteren Falle folgt der eingesehene Betrag durch die Post retour.

III. Abänderung einer Vorstellung. Falls eine angekündigte Vorstellung abgeändert werden sollte, gilt die für diesen Tag gelöste Karte auch für die Ersatzvorstellung.

Eine Rückerstattung des Geldes kann nur dann stattfinden, wenn eine Vorstellung, welche zu erhöhten Preisen angekündigt war, durch eine Vorstellung zu gewöhnlichen Preisen ersetzt wird. War die Erhöhung der Preise nur für einzelne Sitzkategorien angekündigt, so bleibt auch auf diese eine eventuelle Rückerstattung beschränkt.

*) Für außergewöhnliche Vorstellungen, Premieren, hervorragende Gastspiele etc.

In solchen Fällen muß die Rückzahlung spätestens am Tage der Vorstellung und zwar von halb 9 Uhr früh bis 1 Uhr Mittags und von 2 Uhr Nachmittags bis 5 Uhr Abends bei der Tagescasse und von halb 7 Uhr Abends bis vor Beginn der Vorstellung an der Abendcasse verlangt werden, widrigenfalls der Anspruch auf Rückzahlung des Geldes verloren geht.

IV. Abonnement im k. k. Hofburgtheater. Das ganze Abonnement umfaßt 272 Vorstellungen, welche garantirt werden und innerhalb des Jahres stattfinden haben. Den Halb-Abonnenten werden 136 Vorstellungen, an allen ungeraden oder an allen geraden Tagen, den Viertel-Abonnenten 68 Vorstellungen, an jedem zweiten ungeraden oder geraden Tage, garantirt.

Der Abonnementspreis beträgt für das Halb-Abonnement einer Loge im Parterre oder I. Rang 4000 K, einer Loge II. Rang 3000 K, einer Loge im III. Rang 2000 K; das Viertel-Abonnement einer Loge im Parterre oder I. Rang 2000 K, im II. Rang 1500 K, im III. Rang 1000 K.

V. Abonnement im k. k. Hof-Operntheater. Das ganze Abonnement umfaßt 260 Vorstellungen, welche garantirt werden und innerhalb des Kalenderjahres stattfinden haben. Den Halb-Abonnenten werden 130 Vorstellungen an allen geraden oder an allen ungeraden Tagen, den Viertel-Abonnenten 65 Vorstellungen an jedem zweiten geraden oder ungeraden Tage garantirt.

Die Abonnementspreise betragen:

Kronen		Krone	
Für das Halb-Abonnement einer Loge:		Für das Halb-Abonnement eines Sitzes:	
Im Parterre oder in der I. Galerie	4400	Im Parquet 1. Reihe	120
In der II. Galerie	3300	Im Parquet 2. bis 5. Reihe	900
In der III. Galerie	2200	Im Parquet 6. bis 9. Reihe	800
Für das Viertel-Abonnement einer Loge:		Im Parquet 10. bis 13. Reihe	700
Im Parterre oder in der I. Galerie	2200	Viertel-Abonnements auf Parquetplätze werden nicht zugelassen.	
In der II. Galerie	1650		
In der III. Galerie	1100		

Die Abonnementsbeträge sind im Voraus, entweder ganz oder in zwei gleichen Raten, und zwar die erst im Laufe des Monats December, die zweite in der Zeit vom 15. bis 30. April an der l. u. t. Casse zu entrichten.

VI. Stammfische. Die Inhaber von Stammfischen sind berechtigt, zu jeder während eines Jahres an ungeraden oder geraden Tagen stattfindenden Abendvorstellung (sofern nicht das Bezugsrecht auf Stammfische aus besonderen Gründen eingeschränkt oder aufgehoben ist), Tag vorher, zwischen 1/9 Uhr und 11 Uhr Vormittags bei der Hoftheater-Casse das Billet zu dem für sie reservirten Stammfisch gegen Vorweisung des Legitimationsbüchels und gegen Entrichtung des Tagespreises zu beheben.

Die Jahresprämien sind folgende:

Für einen Stammfisch an ungeraden oder an geraden Tagen:		Kronen	
Im Parquet 1. Reihe (Fauteuil)	200	Im Parterre 1. Reihe	80
Im Parquet 2. bis 5. Reihe	150	Im Parterre 2. bis 4. Reihe	60
Im Parquet 6. bis 9. Reihe	120	In der III. und IV. Galerie 1. Reihe	60
Im Parquet 10. bis 13. Reihe	100	In der III. und IV. Galerie 2. bis letzte Reihe	40

Anmerkung zu Seite 522 Kaiserjubiläums-Stadttheater.

Karten sind an der Tagescasse im Theatergebäude (Telephon 13247) von 9 bis 5 Uhr zu haben. An denselben können zu jeder im Spielplan angekündigten Vorstellung Karten gegen Entrichtung der Vormerkgebühr Tags zuvor gelöst werden.

Logen-Abonnement: Es werden Blocks zu je 25 Anweisungen auf jede Gattung von Logen zum Preise von K 50.— ausgegeben. Gegen eine solche Anweisung, welche auf Namen lautet und nicht übertragbar ist, stellt sich der Preis einer Loge im Parterre oder im Balcon auf K 12.—, im I. Rang auf K 10.—, im II. Rang auf K 8.—. Tag und Sitz der Vorstellung sind der freien Wahl überlassen.

Première-Vorstellungen sind vom Abonnement ausgeschlossen. Zweimal im Monat gilt die Anweisung auch an Sonntagen.

Anmerkung zu Seite 528 Philharmonische Concert-Unternehmung in Wien (I. k. k. Hofoper).

Vorstand: Franz Simandl Prof., Solospieler und Contrabassist an der k. k. Hofoper.

Eintritts-Preise.

Preis eines Sitzes		Im Abonnement		Preis eines Sitzes		Im Abonnement	
Kronen		Kronen		Kronen		Kronen	
Parterre-Cercle	9.—	64.—	I. Galerie Seite, 1. Reihe				
Parterre 1.—16. Reihe	8.—	56.—	Rechts Nr. 38—54	} 7.—	50.—		
Parterre 17.—23. Reihe	7.—	50.—	Links Nr. 17—33				
Parterre 24.—30. Reihe	6.—	44.—	I. Galerie Seite, 1. Reihe				
Logen I—V, 1. Reihe	9.—	64.—	Rechts Nr. 1—9	} 6.—	40.—		
Logen I—V, 3. Reihe	7.—	50.—	Links Nr. 1—12				
Logen VI—X, 1. Reihe	6.—	44.—	I. Galerie Seite, 2. Reihe	} 5.—	36.—		
Logen VI—X, 2. Reihe	8.—	56.—	I. Galerie Seite, 3. Reihe				
Logen VI—X, 3. Reihe	6.—	40.—	Rechts Nr. 10—53	} 5.—	32.—		
Logen VI—X, 3. Reihe	5.—	36.—	Links Nr. 12—31				
Parterre-Divan	6.—	44.—	I. Galerie Seite, 3. Reihe				
I. Galerie Seite, 1. Reihe			Rechts Nr. 1—9	} 4.—	28.—		
Rechts Nr. 10—37	} 8.—	56.—	Links Nr. 1—11				
Links Nr. 13—16					II. Galerie	4.—	28.—
I. Galerie Mitte, 1. Reihe	8.—	56.—	Orgelgalerie	3.—	24.—		
I. Galerie Mitte, 2. u. 3. Reihe	6.—	40.—	Orchesterloge	3.—	24.—		
Logen VI—X, 4.—7. Reihe			Entrée (Parterre-Perron)	2.—	—		
(in Buchstaben)	5.—	36.—					

Kartenverkauf in der Musikalienhandlung Emil Berté & Co., I. Körntnering 6.

Vormerkungen übernimmt der Vorstand und Kartenverwalter (siehe oben).

Behördlich festgestellter normaler Fassungsraum des Zuschauerraumes
der Wiener Theater.

Theater	Rang	Normirte Personenzahl in				
		Logen-Sitzen	Num. Sitzen	Eigen ohne Nr.	Steh-plätzen	Gesammt-Perj.-Zahl
K. I. Hof-Burgtheater	Parquet . . .	—	292	—	—	292
	Parterre . . .	80 (in 20 Logen)	84	—	140	304
	I. Galerie . . .	96 (in 24 Logen)	—	—	—	96
	II. " . . .	96 (in 24 Logen)	—	—	—	96
	III. " . . .	80 (in 20 Logen)	110	—	40	230
IV. " . . .	—	364	—	150	514	
Summa . . .						1532
K. I. Hof-Operntheater	Parquet . . .	—	356	—	—	356
	Parterre . . .	104 (in 26 Log.)	86	—	240	430
	I. Galerie . . .	104 (in 26 Log.)	—	—	—	104
	II. " . . .	104 (in 26 Log.)	—	—	—	104
	III. " . . .	56 (in 14 Log.)	289	—	200	545
IV. " . . .	—	398	—	335	724	
Summa . . .						2263
K. I. priv. Carl-Theater Magistratserslaß vom 9. November 1895, Z. 193786	Parquet . . .	—	326	—	—	326
	Parterre . . .	72 (in 18 Logen)	62	—	—	134
	Balcon . . .	24 (in 3 Logen)	—	—	—	24
	I. Galerie . . .	32 (in 8 Logen)	168	—	—	200
	II. " . . .	8 (in 2 Logen)	216	—	—	224
III. " . . .	8 (in 2 Logen)	228	—	—	236	
Summa . . .						1144
Kaiserjubiläum- Stadttheater Magistratserslaß vom 14. December 1898, Z. 213.969	Parterre . . .	50 (in 10 Logen)	778	—	—	828
	Mezzanin . . .	45 (in 9 Logen)	—	—	—	45
	I. Galerie . . .	50 (in 10 Logen)	344	—	—	394
	II. " . . .	50 (in 10 Logen)	540	—	—	590
Summa . . .						1857
Deutsches Volks-Theater Magistratserslaß vom 11. September 1889, Z. 308201	Parquet . . .	—	422	—	—	422
	Parterre . . .	—	96	—	301	397
	Untertheilung . . .	39 (in 9 Logen)	—	—	—	—
	I. Galerie . . .	44 (in 10 Logen)	317	—	—	400
II. " . . .	44 (in 10 Logen)	348	—	262	654	
Summa . . .						1873
Raimund-Theater Magistratserslaß vom 21. September 1894, Z. 158250	Parterre . . .	—	690	—	—	690
	I. Galerie . . .	32 (in 8 Logen)	421	—	—	453
	II. " . . .	16 (in 4 Logen)	454	—	—	470
Summa . . .						1613
K. I. priv. Theater an der Wien Magistratserslaß vom 3. Januar 1896, Z. 233916 und Decret vom 28. Au- gust 1897, Z. 158340	Parterre . . .	56 (in 14 Logen)	342	—	138	536
	I. Galerie . . .	48 (in 12 Logen)	119	36	65	268
	II. " . . .	—	167	60	160	287
	III. " . . .	—	166	30	140	236
Summa . . .						1327
K. I. priv. Theater in der Josefstadt Magistratserslaß vom 18. Januar 1895 Z. 193426	Parterre . . .	16 (in 4 Logen)	387	—	—	403
	I. Galerie . . .	56 (in 13 Logen)	68	—	—	124
	II. " . . .	—	169	—	—	169
	III. " . . .	—	60	114	92	266
Summa . . .						962
Zantisch-Theater Magistratserslaß Z. 131400 ex 1899	Parterre . . .	48 (in 12 Logen)	269	—	—	317
	I. Galerie . . .	16 (in 4 Logen)	160	—	70	246
	II. " . . .	—	178	—	60	238
Summa . . .						801

Gemeindebezirke, Straßen, Gassen, Plätze und Höfe (größere Gebäude mit eigenen Namen, öffentliche Durchgänge) in den 20 Gemeindebezirken Wiens.

- I. Bezirk: **Innere Stadt**, ist begrenzt durch die Laakenstraße (Getreidemarkt, Museumsstraße, Auerbergstraße und Landesgerichtsstraße), Universitätsstraße linke Seite, Maria Theresienstraße rechte Seite, den Donaukanal und Wienfluß.
- II. Bezirk: **Leopoldstadt**, mit Kaiserermühlen umfaßt die früheren Vorstädte Leopoldstadt, Jägerzeile mit dem Prater, Theile der Katastralgemeinde Aspern a. d. Donau am rechten Ufer der regulirten Donau und der Katastralgemeinde der landjägermeisterlichen Besitzungen bei Aspern a. d. Donau und Theile der Herrschaft Kaiser-Ebersdorf.
- III. Bezirk: **Landstraße**, umfaßt die früheren Vorstädte Landstraße, Erdberg und Weißgärber.
- IV. Bezirk: **Wieden**, umfaßt die früheren Vorstädte Schaumburgergrund und einen Theil von Wieden und Hugelbrunn.
- V. Bezirk: **Margarethen**, umfaßt die früheren Vorstädte Hundsturm, Laurenzergund, Margarethen, Matzleinsdorf, Mikolsdorf, Reinprechtsdorf, einen Theil von Hugelbrunn und einen Theil der früheren Vorstadt Wieden.
- VI. Bezirk: **Mariahilf**, umfaßt die früheren Vorstädte Gumpendorf, Magdalenengrund und Windmühle sowie einen Theil von Mariahilf und der Laimgrube.
- VII. Bezirk: **Neubau**, umfaßt einen Theil der früheren Vorstädte Laimgrube, Mariahilf, St. Ulrich, Alt-Lerchenfeld und der Vorstädte Spittelberg, Neubau und Schottensfeld.
- VIII. Bezirk: **Josefstadt**, umfaßt einen Theil der früheren Vorstädte Alt-Lerchenfeld, St. Ulrich und Alfergrund und der Vorstädte Josefstadt, Strozengrund und Breitenfeld.
- IX. Bezirk: **Alfergrund**, umfaßt einen Theil der früheren Vorstadt Alfergrund und die Vorstädte Michelbeuern, Himmelportgrund, Thury, Lichtenthal, Althan und Kofan.
- X. Bezirk: **Favoriten**, umfaßt den Gemeindebezirk Favoriten und einen Theil von Inzersdorf, Ober- und Unter-Laa.
- XI. Bezirk: **Simmering**, umfaßt die frühere Ortsgemeinde Simmering mit einem Theile der Katastralgemeinde Kaiser-Ebersdorf, der früheren Gemeinden Kaiser-Ebersdorf, Kiederling und Schwecat.
- XII. Bezirk: **Meidling**, umfaßt die früheren Ortsgemeinden Ober- und Unter-Meidling, Gaudenzdorf, Hezendorf und einen Theil von Altmansdorf.
- XIII. Bezirk: **Hiezing**, umfaßt die früheren Ortsgemeinden Hiezing, Penzing, Lainz, Breitensee, Ober- und Unter-St. Veit, Hading, Baumgarten, die Katastralgemeinden Schönbrunn und Speising und Theile von Hütteldorf, Hadersdorf mit Kuhof und Mauer.
- XIV. Bezirk: **Rudolfsheim**, umfaßt die früheren Ortsgemeinden Rudolfsheim und Sechshaus.
- XV. Bezirk: **Fünfhans**, früher Ortsgemeinde Fünfhans.
- XVI. Bezirk: **Ottakring**, umfaßt die früheren Ortsgemeinden Ottakring und Neu-Lerchenfeld.
- XVII. Bezirk: **Hernals**, umfaßt die frühere Ortsgemeinde Hernals und einen Theil von Dornbach und Neuwaldegg.
- XVIII. Bezirk: **Währing**, umfaßt die früheren Ortsgemeinden Währing, Weinhaus, Gersthof, Böskensdorf, Neustift am Walde und einen Theil von Salmannsdorf.
- XIX. Bezirk: **Döbling**, umfaßt die früheren Ortsgemeinden Ober- und Unter-Döbling, Ober- und Unter-Sievering, Rusdorf, Heiligenstadt, die Katastralgemeinde Josefsdorf am Kahlenberge und die Gemeintheile vom Kahlenbergerdorf, Grinzing und Weidling.
- XX. Bezirk: **Brigittenau**, umfaßt den von der Mathildengasse, Mathildenplatz, Wafnergasse, Kauscherstraße, Nordwestbahnstraße, Nordwestbahnhof, Dresdnerstraße, Innstraße und Donauström begrenzten Theil der früheren Leopoldstadt und Zwischenbrücken.



Die Namen der „Höfe“ sind mit lateinischer Schrift gedruckt.

Orientirungsnummern (Hausnummern).

Die Häuser in jeder Gasse oder Straße (Plätze) sind oberhalb des Einganges mit Nummerntafeln versehen, auf welchen auch die Namen der Gasse, beziehungsweise Straße verzeichnet sind. Die Nummerirung ist eine fortlaufende, und zwar an der linken Häuserreihe eine ungerade, an der rechten eine gerade, so daß vom Mittelpunkt der Stadt, dem Stefansplatze aus, jede Gasse oder Straße links mit Nr. 1 und rechts mit Nr. 2 beginnt; auf Plätzen laufen die Nummern im Kreise.

Die Grundbuchnummern sind im Innern der Häuser ersichtlich gemacht.

Postbestellbezirke.

Die neben der römischen Zahl, welche den Gemeindebezirk bezeichnet, in Bruchform stehende arabische Ziffer gibt den  **Postbestellbezirk**  an, zu welchem die betreffende Straße gehört. Zur Ermöglichung beschleunigter Postbestellung empfiehlt es sich, auf Postsendungen nach dem Bestimmungsorte Wien unter die Nummer des Gemeindebezirktes die des Postbestellbezirktes anzugeben.

Plan von Wien.

Zur leichteren Auffindung einer Straße oder Gasse (Platz) im beigegebenen Plane von Wien sind bei jeder derselben am Schlusse die auf die entsprechenden Felder hinweisenden Buchstaben, beziehungsweise Ziffern angeführt.

Pfarrsprengel.

Der katholische Pfarrbezirk, in dessen Sprengel eine Straße oder Gasse, beziehungsweise einzelne Häuser derselben gehören, ist durch ein † und eine Ordnungszahl angegeben, welche letztere das Pfarramt bezeichnet. Im Folgenden sind die Ordnungszahlen und die durch dieselben bezeichneten Pfarrämter angeführt.

1. S. I. Hof- und Burgpfarre (Hofburg).
2. Zum St. Stefan, Metropolitanische (Stefansplatz).
3. Zum heil. Erzengel Michael bei den P. P. Barnabiten, Hofpfarrkirche (Michaelerplatz).
4. Zu Unserer lieben Frau bei den Schotten (Freiung).
5. Zum heil. Peter (Petersplatz).
6. Zum heil. Augustin bei den P. P. Augustinern, Hof- und Stadtpfarrkirche (Augustinerstraße).
7. Zu den neun Chören der Engel am Hof.
8. Zu Maria Rotunda bei den P. P. Dominicanern (Hofgasse).
9. Pfarropfarr zum göttlichen Heilande [Botivkirche] (Marimilianplatz).
10. Zum heil. Leopold (Große Pfarrgasse).
11. Zum heil. Johannes von Nepomuk in der Praterstr.
12. Zum heil. Josef bei den P. P. Karmelitern (Loborstraße, Ecke Karmelitergasse).
13. Zur heil. Brigitta in der Brigittenuau (Brigittaplatz).
14. Zu den heil. Peter und Paul in Erdberg (Apostelg.).
15. Zu den heil. Sebastian und Rochus (Landstraße, Hauptstraße).
16. Zum heil. Othmar unter den Weißgärbern (Kolontzpl.).
17. Zu Maria Geburt am Rennweg.
18. Zum heil. Carl von Borromä (Karlsplatz).
19. Zu den heil. Säugethieren bei den P. P. Paulanern auf der Wieden (Wiedner Hauptstraße).
20. Zur heil. Elisabeth auf der Wieden (Karolinenplatz).
21. Zum heil. Florian in Mayleinsdorf (Mayleinsdorferstraße).
22. Zum heil. Josef in Margarethen (Schönbrunnerstr.).
23. Zum heil. Nepomuk in Gumpendorf (Gumpendorferstr.).
24. Zu Mariä Hilf bei den Barnabiten (Mariähilferstraße bei Nr. 55).
25. Zum heil. Josef ob der Laimegrube (Mariähilferstr.).
26. Zum heil. Lorenz am Schottenfelde (Ecke Zieglergasse und Westbahnstraße).
27. Zum heil. Ulrich, Maria Trost (St. Ulrichsplatz).
28. Zu den sieben Bussknechten in Alt-Verchenfeld (Ecke Verchenfelderstraße).
29. Zu Maria Treu bei den P. P. Biaristen (Biaristeng. 23.).
30. Zur heil. Dreifaltigkeit in der Auserstraße (Ecke Schlüsselgasse) bei den P. P. Minoriten.
31. Zu den vierzehn Nothhelfern (Marktstraße).
32. Zu Maria Verkündigung bei den P. P. Serviten in der Kothau (Ecke Servitengasse).
33. Zum heil. Johann Evangelist (Simbergerstraße).
34. Zu den heil. Peter und Paul (Kaiser-Eberndorf).
35. Zum heil. Lorenz (Simmering).
36. Zum heil. Oswald (Altmannsdorf).
37. Zur heil. Dreifaltigkeit (Schloßapelle, Hengendorl.).
38. Zum heil. Johann von Nepomuk (Weidling).
39. Zur heil. Anna (Baumgarten).
40. Zu Maria Geburt (Hiebing).
41. Zum heil. Andreas (Hütteldorf).
42. Zur heil. Dreifaltigkeit (Kainz).
43. Zum heil. Jakob (Benzing).
44. Zum heil. Veit (Obers-St. Veit).
45. Zur allerheil. Dreifaltigkeit (Reindorf, Rudolfsheim).
46. Zur heil. Marie vom Siege (Fünfhans).
47. Zur schmerzhaften Mutter Gottes (Neu-Verchenfeld).
48. Zur Erhöhung des heil. Kreuzes und zu den heil. Lambert und Wolfgang (Ottakring).
49. Zu den heil. Peter und Paul (Dornbach).
50. Zum heil. Bartholomäus (Bernala).
51. Zum heil. Leopold (Berthof).
52. Zum heil. Rochus (Neu-Rist am Walde).
53. Zum heil. Aggobius (Höfleinsdorf).
54. Zu den heil. Laurentz und Gertrud (Währing).
55. Zum heil. Josef (Weinhaus).
56. Zum heil. Paulus (Döbling).
57. Zum heil. Kreuz (Grünzing).
58. Zum heil. Michael (Heiligenstadt).
59. Zum heil. Georg (Kahlenbergsdorf).
60. Zum heil. Thomas (Rudolf).
61. Zum heil. Severin (Sievering).
62. Inzersdorf bei Wien.
63. Zum heil. Franziscus Ser. am Breitenfeld.
64. Dberlaa.
65. Zur heil. Familie (Ottakring, Stefanieplatz).
66. Zum heil. Rudolf (Rudolfsheim, Cardinal Rauscherplatz).
67. Zum heil. Laurentius (Breitensee).
68. Zum heil. Anton von Padua (Favoriten).
69. Herz Jesu-Kirche (Kaisermarkt).

A.

- Abelegasse XVI/1, bei Johann Nep. Bergperl. 5 und bei Grundsteinigasse 68 in Neu-Verchenfeld. † 65. C 4.
 Ermannstraße XII/4, zwischen 136 u. 138 Hengendorferstraße. † 37. B 6.
 Währingstraße II/2 (Prater). Abzweigung der Ausstellungstraße unterhalb der Verbeccistrasse. † 12. E 4.
 Schlüsselgasse Nr. 2 und 1—17 XI, die übrigen X/3, Querstraße in der Buchsbaumgasse, von der Gubrunstraße gegen die Ziegelöfen. † 33. E 6.
 St. Karlgasse XVIII/1, zw. Staudgasse 40 u. 42 und zw. Schulg. 49 u. 51 in Währing. † 54. C 3.
 Adlergasse IX/2, jetzt Tendlergasse.
 Adalbert Stifterstraße XX/1, zw. Brigittenuauerlande und Zägerstraße. † 13. D 3.
 Adamgasse XII, in Gaudenzdorf, jetzt Kollmanergasse.
 Adambergergasse II/3, von Schreig. 11 u. 13 zu Leopoldsgasse 8 u. 10. † 10. D 4.
 Adamsgasse III/2, zwischen 7 u. 9 Untere Siaductg. und zw. 89 u. 41 Stgasse. † 16. E 4.
 Adelenhof V/2, Spenergasse 7 a. † 22. D 5.
 Adlergasse L, von 24 Rothenthurmstr. bis 1 und 2 Kaiser Ferdinandplatz. † 8. D 4.
 Adlergasse XIX, in Heiligenstadt, jetzt Gewehrgasse.
 Adlerhof II/3, Loborstraße 11. † 12. E 3.
 Adlerhof VII/2, Siebensterngasse 46 und Burggasse 51. † 27. D 4.
 Adolfsberggasse XIII/7, früher Bergstr. in Ob.-St. Veit, bei Erzbischofsgasse 3 u. 5 bis Hagenbergerthor des Thiergartens. † 42. A 5.
 Adolfsberg XVI, früh. Kircheng. bei 213 Ottakringstraße in Ottakring. † 48. C 4.
 Adolfsberg VII/2, zwischen 36 u. 38 Linieng. zu Wallg. 32. Nr. 14—24 und 13—23 † 64, sonst † 23. C 5.
 Adolfsberggasse II/2, zwischen 49 u. 51 Praterstr. zur Novarogasse 48. † 11. E 4.
 Adolfsberg XIX/5, früher Neustiftgasse, zwischen 219 u. 221 Siebenerstraße, führt die Rathstraße XVIII. Bezirk. † 61. C 2.
 Adolfsberg XIII/3, früher Berggasse, bei 205 u. 207 Anstaltstraße bis 14 Am Schloßberg in Haching. † 44. A 5.

- Mühlholzgasse XII/1, zw. 285 und 287 Schönbrunnerstraße und bei 27 Hohlgasse. † 38. C 6.
 Alchhorngasse XII/2, zwischen 199 u. 201 Schönbrunnerstr. und 44 u. 46 Arndtstraße. † 38. C 6.
 Akademiestraße I, zwischen Krugerstr. 12 u. 16, schneidet den Rinnernring bei 7 u. 9 und 8 u. 10, führt zu 5 Karlsplatz. † 6. D 4.
 Albertgasse VII/2, zwischen 46 u. 48 Josefstädterstr. und zwischen 61 u. 63 Ase.straße. Ungerade Nummern 1—11, u. Nummer 2, † 29, unger. Nummern von 13—31 † 63, gerade Nummern von 4 aufwärts. † 30. D 4.
 Albertshof VIII/2, Albertgasse 22. † 30. D 4.
 Albertplatz VIII/2, i. d. Albertgasse. † 63. D 4.
 Albertgasse XII, in Unter-Weidling, jetzt Gatterholzgasse.
 Albrechtgasse I, bei Hofgartenstr. 3 Opernring 10, 5 u. 7 zum Schillerplatz. † 6. D 4.
 Albrechtshof IX/3, Ecke der Schwarzspanierstr. und Garvionogasse 7. † 9. D 4.
 Albrechtbergergasse XII/2, früher Pfarrgasse, bei Arndtstraße 53 und Wilhelmstraße 6. † 38. C 6.
 Albrechtshaus I, zw. Augustinerstr. und Oberng. † 6. D 4.
 Albrechtshausgasse XVI, in Ottakring, Verlängerung der Mariengasse bei 40 und 41 (XVII.) bis Sonnensteingasse Nr. 32 und 38 XVII/3, die übrigen XVI/1, von der Wattgasse bis Hurlberggasse. † 65, die übrigen † 48. C 4.
 Altsend II/2, Praterstraße 53. † 11. E 4.
 Altsend IV, von der Karlsstraße beim Karlsplatz bis Wiednerquartier nächst dem Südbahnhof. (Nr. 2—32 und 3—35 IV/1, die übrigen Nummern IV/2. Von 1—35 und von 2—30 † 18, ungerade Nummern von 39—71, gerade Nummern 34—66. † 20. D 5.
 Altsend XIII, in Haching, jetzt Hadingerstraße.
 Altsend XIII, in Hiebing, jetzt Trauttmansdorffgasse.
 Altsend XIII, in Hütteldorf, jetzt Reihergasse.
 Altsend XIX, in Ob.-Döbling, jetzt Pyrlberggasse.
 Allirtenhof II/2, Praterstraße 33. Weintraubengasse 2. † 11. E 4.
 Altsend II/2, zwischen Circusg. 52 u. 54 und St. Stadtgutgasse 3 u. 5. † 11. E 4.
 Alois Drasche-Part IV/2, zwischen Seisg. und Schellenogasse 20. D 5.

- Alpengasse X/3, bei Himbergerstraße 110. † 33. E 6.
 Alpengasse XVII/2, bei 18 Dornbacherstr. † 49. B 3.
 Alsbachstraße XVII., in Hernals, jetzt Jörgerstraße.
 Alsbachstraße XVIII., in Bähring, jetzt Jörgerstraße.
 Alseggerstraße XVII/2, beginnt bei Gersthofstr. 55, schneidet bei 29 und 31 Herbedstr., bei 40 und 42 Labenburgg., bei 35 Schindlergasse u. endet am Alstrücken in Gersthof. † 51. C 3.
 Alshof XVII/1, Gernaler Hauptstraße 43. † 50. C 4.
 Alserstraße 3 (Fortsetzung d. Universitätsstr.), linke Seite vom VIII. Bezirk, rechte Seite zum IX. Bezirk, Nummer 1 bis 33; VIII/1, 35 bis 61 zu VIII/2, rechte Seite [2—4] zu IX/3, 6 bis 44 zu IX/2, vom der Landesgerichtsstraße 21 u. Garelleg. 1 zur Kinderspitalgasse und zur Dittaringerstraße und zur Gernaler Hauptstraße im XVII. Bezirk. † 30; 63, 65, 67. † 63. D 4.
 Alserbachstraße IX/4, zwischen 20 u. 23 Ruschdorferstraße, endet bei Hofauerlande 49. Gerade Nummern † 32, ungerade Nummern † 31. D 3.
 Alseite XVII/3, beginnt nächst der Gernaler Friedhofstr. Als Fortsetzung der Richtigausenstraße, mündet in die Dornbacherstr. bei 82. † 49. B C 3.
 Altnasse XIII/1, bei 2 Wazingstr. u. bei Lainingstr. 1 in Hiezing. † 40. B 5.
 Altenburgischer Freihof XIX/2, Freyhofgasse 2 in Ruschdorf. † 60. D 2.
 Althangasse IX/4, von 2 u. 3 Althanplatz bis Spittelauerergasse 16. † 31. D 3.
 Althanplatz IX/4, zwischen Alserbachstraße 31 und 33, bei Althangasse 2 nächst dem Franz Josefs-Bahnhof und der Porzellang. 53. Nr. 8 u. 10 † 32, die übrigen † 31. D 3.
 Altmanndorferstraße XII., früher Lorenzburgerstr. in Altmanndorf, in Heßendorf und Unter-Meidling. Beim grünen Thor des Schönbrunner Schlossparkes bis zum Kienentum Neusteinof. Nr. 6 zu XII/1, Nr. 74 u. 75 aufwärts zu XII/3, Nr. 18—72 u. 27, 29, 33, 41, 43 u. 57 zu XII/4. † 36. C 6.
 Altmittlergasse IX/2, zw. Sechshimmels- u. Fuchsthalergasse. † 31. D 3.
 Altmittlergasse X/1, in Inzersdorf a. Wiener Berge, jetzt Karmarischgasse.
 Alzingergasse 1—37 und 2—38 X/1, die übrigen X/3, früher Alzingerg. X. u. Kinsdha. in Inzersdorf, bei 25 u. 27 Dampfgasse, endet in die Trostgasse. Gerade Nr. bis 66, ungerade Nr. bis 67 † 33, gerade Nr. von 68, ungerade von 69. † 62. D 6.
 Amalienhof I. Ballhausplatz 1. † 1. D 4.
 Amalienhof V/2, Embelgasse 34. † 21. D 5.
 Amalienhof XIII/3 (Pol. Bez. Schmela), Schanzstraße 19. † 43. C 5.
 Amalienstraße I., jetzt Sanienstraße.
 Amalienstraße XIII/7, bei 6 u. 8 Zuerzgasse. † 44. B 5.
 Am Bergel I. zw. 35 u. 37 Rothenturmstraße. † 2. D 4.
 Am Dreimarkstein XVIII/4 früher Hereng. in Salmannsdorf zw. 46 u. 48 Salmannsdorferstraße, mündet in die Bierleitengasse. † 52. B 2.
 Am Ameisbach XIII/3, C.-Nr. 631 (Waffenfabrik). † 67. B 5.
 Am Ameisbach XII/2 (bis incl. 30 u. 37 bei der Wahnüberzeugung. Poliz.-Bez. Hiezing, sonst Poliz.-Bez. Schmela), bei 98 Habligasse und nächst dem Penzinger Friedhof. † 43. B 5.
 Amerlingstraße VI/1, zwischen 73 u. 75, Mariahilferstr. u. Gumpendorferstr. 54 und 56. † 24. D 5.
 Am Gestade I., zwischen Tiefen Graben 24 und 26. Nr. 2 und 4 † 7, die übrigen † 4. D 4.
 Am Gottesacker XI/1, siehe Gottesacker.
 Am Heumarkt, s. Heumarkt, Am. E 5.
 Am Himmelhof XIII/7, mit den alten Nr. 140 u. 163, in Ob- u. St. Veit. Am Ende, der bei Erzbischofsg. beginnenden Allee. † 44. A 5.
 Am Hof, s. Hof, Am. D 4.
 Am Hundsturm, s. Hundsturm, Am. D 5.
 Am Kanal III/1, jetzt Wpangstraße.
 Am Kanal XI/1, in Simmering (Wiener-Neustädter Kanal), endet bei 30 Hauffg. und Geiselbergstraße 1, links des Kanals, linke Seite (ungerade Nr.) † 35. E 5, 6.
 Am Kaiserwühlendamm IX/6.
 Am Platz XII/1, siehe Platz, Am. B 5.
 Am Epig II. Freudenau.
 Amongasse III/1, am. 154 u. 152 Erdbergstraße. † 14. E 5.
 Am Labor, siehe Labor, Am. E 3.
 Amsthaugasse V/2, zw. 12 u. 14 Ob. Bräuhausg. und 59 u. 61 Unt. Bräuhausgasse. † 22. D 5.
 Amsthaugasse, Obere, V/2, vom Einsiedlerplatz, schneidet die Siebenbrunnengasse bei 62 u. 61 und führt zum Siebenbrunnfeld. Nr. 1—35, 2—32 † 21; ungerade Nummerirung von 37, gerade von 34 an. † 22. D 5.
 Anastasius Gringasse XVIII., zw. 47 u. 49 Luftlanbgl., schneidet bei 119 u. 121 Gürtelstraße (Währinger Gürtel), bei 38 u. 40 Gymnasiumstraße und bei 34 u. 36 Dittesgasse in Bähring. 1—5 und 2—6 † 31, 7—49 und 8—58 † 54, von Nr. 51 und 60 aufwärts † 55. C, D 3.
 An der Babu XIX/6 (Seiligenstadt). † 58. D 2.
 An der Bräde II/3, links v. der Herbrandstraße. † 12. E 4.
 Andergasse XVII/2, früher Pichlergasse, zw. 59 u. 61 Dornbacherstraße. † 49. B 3.
 An der Wien XIII/4, Am Eisenbahndamm links in Baumgarten, von der Penzinger- u. zur Hochingerstr. † 39. B 5.
 Andergasse VII/1, zw. 5 u. 7 Dreilaufergasse. Nr. 16 und 17 als Sadagasse, Zugang von der Hermannsg. † 26. D 5.
 Andergasse VII/1, zw. 84 u. 86 Mariahilferstr. † 26. D 5.
 Andergasse XVII., in Dornbach, jetzt Pichlergasse.
 Andergasse XVIII., in Bähring, jetzt Dampfgasse.
 Angeligasse X/3, früh. Angelia. u. Stefania. in Inzersdorf, bei 8 Erbenreich. bis Brunnenwegstr. † 62. D 6.
 Angermayergasse XIII/7, früh. Raiegg., zw. 31 u. 33 Einsiedlergasse und bei 1 Strändergasse. † 44. A 5.
 Anilingasse VI/2, zw. 43 u. 45, Mollargasse und 48 u. 50 Ufergasse. † 23. D 5.
 Ankerhof I., Hoher Markt 11. † 2. D 4.
 Annagasse I., von 39 u. 41 Kärntnerstr. bis Seilerstraße 28 und 30. Nr. 1 u. 3, 3—10 † 6, von 5 u. 12 an † 2. D 4.
 Annagasse XII., in Unter Meidling, jetzt Teichadergasse.
 Annagasse XIII., in Breitenreith, jetzt Postgasse.
 Annagasse XVII., in Dittarung, jetzt Heilgasse.
 Annagasse XVII., in Hernals, jetzt Ladnergasse.
 Annagasse XVIII., in Bähring, jetzt Schumanngasse.
 Annagasse XIX/1, in Ober Döbling, jetzt Würthgasse.
 Annahof XIII/3 (Pol. Bez. Schmela), Sampogasse 5. † 67. C 5.
 Annahof XVIII/2, Gersthofstraße 105. † 51. C 3.
 Annahof XIX/2, Ruschdorf, Seiligenfästerstraße 148 u. 150. † 58. D 3.
 Anna Frauergasse XVIII/1, früher Duerg. zw. 74 u. 76 Schopenhauerstraße und 65 u. 67 Schulgasse in Bähring. † 55. C 3.
 Annenhof St. I., siehe St. Annenhof.
 Annenhof III/1, Reueraße 18 u. 20. † 14. E 5.
 Anstaltsgasse XIII (XIV/2) früher Kaiserg. (Poliz.-Bez. Rudolfsheim), bei 3 Weigl. bis 223 und 225 Mariahilferstraße. † 46. C 5.
 Antergasse XI/1, Sadagasse, in der Meiselstraße in Simmering. † 35. F 5.
 Antisemitenhof VIII/1, Josefsstraße 4. † 29. D 4.
 Antonigasse XIII., in Penzing, jetzt Löbelsgasse.
 Antonigasse XVII., in Hernals, jetzt Antonigasse.
 Antonhof IV/1, Große Reugasse 16. † 19. D 5.
 Antonburggasse (Anton Burggasse) IV/1, bei Nr. 3 Klagenbaumgasse. † 21. D 5.
 Anton Burggasse XVIII/1, früher Frantgasse zw. 25 u. 27 Gymnasiumstr. und 24 u. 26 Cottogasse. † 54. C 3.
 Antonigasse XI., in Simmering, jetzt Kappachgasse.
 Antonigasse XVII. u. XVIII., beginnt bei 33 Währinger Gürtel, schneidet Theresienstraße (41 und 43), Martinsstraße (35 u. 37), Hildebrandgasse bei 23 und 25, Leitzmahergasse und Ladnergasse u. endet bei 114 Rosenheingasse nächst dem Frühlingsgarten. Die linke Seite von Leitzmaherg. an gehört zum XVII. Bezirk u. zw. 43 bis 67 zu XVII/1, 69—103 zu XVII/3. Nr. 1—41 und gerade Nr. XVIII/1. Nr. 1—41 und gerade Nr. 1—54 † 54, von 56 aufw. † 55; Nr. 43—103 † 50. C 3, 4.
 Antonlehof VII/1, Seibengasse 44. † 27. D 5.
 Antonigasse XIX., in Ober Döbling, jetzt Gungelgasse.
 Anton Langergasse XIII/10 früher Parkstraße in Speising, bei Biraguberggasse 19, bis Hermesstraße 5. † 42. B 6.
 Antonplatz X/3, begrenzt von der Wödinggasse, Inzersdorferstraße und Schrottergasse. † 62. D 6.
 Antonplatz XVI. im Viehhardtsplatz, beginnt gegenüber dem Hause 705 Galizianstraße und endet gegenüber dem Hause 364 Galizianstraße. † 45. B 4.
 Antonigasse II/3, jetzt Sommer-Burakallgasse.
 Antonigasse XIII., in Breitenreith, jetzt Kneiffingasse.
 Anzengrubergasse VI/1, bei Mayleinsdorferstraße 9 u. 11. † 21. D 5.
 Anzengruberbhof IV/1, Schleifmühlgasse 15. † 18. D 5.
 Anzengrubergasse XVI/1, bei Degeng. 36 und rückwärts von 2 Sandlereng., gegenüber dem Schottenhof in Dittarung. † 48. C 4.
 Apfelgasse IV/1, bei Paniglg. 13, und Frankenberggasse 4 und 6. † 18. D 5.
 Apollongasse VII/1, von 11 u. 13 Zieglerg., schneidet Schottenfeldgasse bei 16, führt zu Kaiserstraße 12. † 26. D 5.
 Apostelgasse III/1, von 62 u. 64 Erdbergstr. zu Landstr. Hauptstraße 113. Ungerade Nr. 1—35 (Nr. 35 zur Hälfte) und gerade Nr. 2—40 † 14. Nr. 42 und ungerade Nr. von 35 an, von 35 bis die Hälfte. † 15. E 5.
 Arbeitergasse V/2, bei Spengerg. 17 und Baderplatz 6, führt über den Einsiedlerplatz zum Margarethengürtel. † 22. D 5.
 Archeleyhof IX/1, Pramergasse 6. † 32. D 4.
 Arenberggasse III/1, von 22 u. 24 Rudolfszg. zu Barichgasse 15 u. 17. † 15. E 5.
 Argauerergasse XVIII/1, zwischen 146 und 148 Währingerstr. und 73 u. 75 Gengg. † 55. C 3.

Artigasse XVI/1, bei Thaliastraße am Sabsburgplatz gegen die Schmeltz. † 65. C 4.
 Armbrüstergasse XIX/2, von 47 u. 49 Grinzingerstraße bis zur Kahlenbergerstraße 47. † 58. D 2.
 Arndtstraße früher Reingerstr. im V. Bez. B 9, u. Reingerstraße in Gaudenzdorf u. Unter Weidling. Beginnt am Margarethen Gürtel, schneidet Ratsfattiagasse, endet bei Grieshofgasse 1 bis 27 zu V/2, 29 bis 57 und 2 bis 88 zu XII/2. † 88. C 5.
 Arnettgasse XVI/1, früher Wagnerg., bei Rosensteing. 5 und 7 bis Sandteitengasse 6. † 65. C 4.
 Arnsteingasse XIV/2 (Polz.-Bez. Rudolfsheim), bei Mariahilferstraße 187 u. 189 und Sechshäuserstraße 44 u. 46. † 45. C 5.
 Arsenalfstraße, X/2, von der Gubrunstr. längs des Arsenaals bis zum Staatsbahnhof. † 35. E 5.
 Arsenalweg III/4, Zugang durch die Hasang., führt von der Basenmeisterei-Filiale am Belvederegarten vorüber, zur Heng. im IV. Bez. (rechte Seite der Verbindungsbahn III/3, linke Seite der Verbindungsbahn, incl. Fil. der Basenmeisterei Nr. 900 III/4). Nr. 1-3 † 18, von Nr. 9 aufwärts † 17. E 5.
 Artariastraße XIX/2, jetzt Glasgasse.
 Artariastraße XVII/2, bei 42 Neuwaldeggerstraße. † 49. B 3.
 Artihaberplatz X/3, zw. Davidg., Schrötterg. und Siccardsburggasse bei Lorenzburgerstraße 87. † 33. D 6.
 Aspangbahnhof III/4, Aspangstraße 2. † 17. E 6.
 Aspangbahnhof XI/1 (Salzstelle Simmering), durch die Geystraße in Simmering. F 7.
 Aspangbahnhof XI/1, rückw. des Centralfriedhofes (Station Centralfriedhof) in Simmering. † 35. F 7.
 Aspangstraße III/4, früher Am Kanal, vom Rennweg 28 bis Hafengasse. † 17. E 5.
 Auerergasse II/2, zw. 18 u. 20 Praterstr. und 19 u. 21 Unt. Donaufstraße. Geraden Nummern † 12, ungerade Nummern † 11. E 4.
 Auerndalle (Pol.-Bez. Prater.) II/2, v. Lufth. 3. Dammhaufen. † 11. F 5.
 Aumayerergasse XII/2, früher Rudolfsstraße, zw. 47 u. 49 Arndtstraße und bei 24 Eisenstraße. † 38. C 6.
 Au XIII., Penzing, f. Penzinger Au. B 5.
 Augasse IX/4, bei Pechtensteinstr. 100 zu den Kohlenmagazinen der Franz Josefs-Bahn. † 31.
 Augasse XIII., in Hading, jetzt Prügasse.
 Augasse XVII., in Dornbach, jetzt Zwerggasse.
 Augenbruggergasse III/3, zw. Rennweg 5 und Spitalstraße zur Strobgasse. † 18. E 5.
 Auerbergstraße VIII/1, von der verchensfelderstr. 2 bis zur Josefsstädterstr. 1 (ungerade Nummern zu VIII/1 † 29, die geraden Nummern gehören zu Bezirk I.) † 9. D 4.
 Auf der Haide II/3, zw. 22 u. 24 Leopoldg. u. bei Haideg. 1. (Die Forts. von Auf der Haide heißt jetzt St. Werb.)
 Auf der Haide XI., Simmering, jetzt Auf der Simmeringer Haide.
 Auf der Simmeringer Haide XI/1, fr. Auf d. Haide, Sim., hinter dem Eisenbahn-Produkte der Staatsbahn. † 35. F 6.
 Auffahrtstraße (Polz.-Bez. Prater) II/2, Abzweigung v. d. Lagerhausstr., zum Südbportal der Notunde. † 11. E 4.
 Aufwaidgasse III/1, von 19c Dietridg. zur Erbergerlände 80. † 14.
 Augartenhof XX/1, Wallensteinstraße 60 und Mausherstraße 2. † 13. E 3.
 Augartenstraße, Obere, II., zw. 37 u. 39 Zaborstr. zum Matzibidenplatz. Nr. 50 bis 76 II/1, die übrigen II/3. † 10. D 3, E 4.
 Augartenstraße, Untere, II/3, zw. 45 und 47 Obere Donaufstr. und bei 30 u. 31 Obere Augartenstr. † 10. D 4.
 Augustingasse I., zwischen 23 u. 25 Franz Josefs-Quai zu Rudolfsplatz 7. 1 bis 3 † 4, die übrigen † 2. D 4.
 Augustinerbastei I., in der Augustinerstraße. † 6. D 4.
 Augustinerergasse XI., in Altmannsdorf, jetzt Dewalbgasse.
 Augustinerstraße I., zw. 38 u. 40 Kärntnerstraße und dem Josefsplatz. † 6. D 4.
 Aubofstraße XIII., früher Aubofstraße in Hading, Dieging, Obere u. Unter-St. Veit. Von 28 u. 30 Dieginger Hauptstraße durch die ehemaligen Vororte Dading, Ober-St. Veit zum Aubhof (Nr. 1 bis 21 u. 2 bis 56 zu XIII/1, 58 bis 84 u. 23 bis 59 zu XIII/6, 94 bis 170 u. 123 bis 177 zu XIII/7 u. 172 bis 262 u. 179 bis 249 zu XIII/8.) Geraden Nummern 2 bis 56 und ungerade Nrn. 1 bis 21 † 40, die übrigen † 44. B 5.
 Aufsichtsweg XIX/1, in Heiligenstadt, zw. 86 u. 88 Grinzingerstraße und bei 40 Hohe Warte. † 58. D 2.
 Ausföhrungstraße (Prater) II/2, links von der Hauptallee, Verlängerung der Praterstraße. † 11. E, F 4.
 Austriahof XIV/1 (Pol.-Bez. Schmeltz), Hütteldorferstraße 45. 47 u. 49 † 67. C 5.
 Auzwinkel I., zw. 12 u. 14 Postgasse, zu 15 u. 17 Dominikanerbastei. † 8. E 4.
 Auzwiesstraße XIV/2, früher Eisenbahnstraße Nr. 2 XV/1 (Polz.-Bez. Rudolfsheim), bei 13 Grenzgaße bis Zöllernperg. 10 in Rudolfsheim (Centralmarkt). † 45. C 5.

Ahrenhoffgasse IX u. XVIII/1, zw. 67 u. 69 Rusdortersstraße im IX. Bezirk, 50 u. 52 Lustlandgasse im XVIII. Bezirk und Sobieskigasse im IX. Bezirk (1-6 IX/4, 8-14 zu XVIII/1. † 31. D 3.
 Aziendahof I., Graben 31 und Goldschmidg. 3. † 5. D 4.

B.

Babenbergerstraße I., zw. 3 u. 5 Burggring 3. Mariahilferstraße. † 6. D 4.
 Bachgasse XVI/1, parallel mit und zunächst d. Friedrich Kaiserstraße bei Reinhartsgasse 3 u. 5 bis Festgasse 4 u. 6. † 65. C 4.
 Bachergasse V/1, zw. Bentag. 35 u. 37 und 36 u. 38 bis Bacherplatz. † 22. D 5.
 Bachergasse XI., in Simmering, jetzt Brambillastraße.
 Bacherhof V/1, Bacherplatz 14. † 22. D 5.
 Bacherplatz V/1, zw. Seengerg. 32 und 35 und Rambergortergasse 43 u. 45 (Nr. 6, 7 u. 8 zu V/2, alle übrigen zu V/1.). Nr. 1 u. 3 † 21; die übrigen † 22. D 5.
 Bachofengasse XIX/2, bei 156 Heiligenstädterstr. in Rusdort. † 60. D 2.
 Badgasse IX/4, zw. 17 u. 19 Fochterg., endet bei Spittelauerergasse 14. † 31. D 3.
 Badgasse XII., in Gaudenzdorf, jetzt Mineralbadgasse.
 Badgasse XIII., in Dieging, jetzt Stefaniebadgasse.
 Badgasse XIII., in Penzing, jetzt Dieginger Quai.
 Badgasse XVII., in Dornbach, jetzt Bollbadgasse.
 Badgasse XVIII., in Hütteldorf, jetzt Schärberggasse.
 Badbadgasse VII/3, zw. 94 u. 96 Schottenfeldg. † 28. D 4.
 Badbadgasse XIII., in Dieging, jetzt Dommahergasse.
 Bädergasse XII., in Gaudenzdorf, jetzt Korberggasse.
 Bädergasse XIII., in Hading, jetzt Weissenberggasse.
 Bädergasse XIII., in Penzing, jetzt Philippgasse.
 Bäderstraße I., vom Lugez 2 bis Universitätsplatz. Nrn. 1-7, 2-14 † 2, die übrigen † 8. D. E 4.
 Bärengasse V/2, zw. 109 u. 111 Schönbrunnerstr. † 22. D 5.
 Bäringershof I., Salzgraben 11 u. 13, Fischersteig 9. † 4. D 4.
 Bäuerlegasse XX/1 (Pol.-Bez. Brig.), von der Feisterg. zum Wallensteinplatz. † 13. D 3.
 Bahngasse, Linke, III/1, bei Ungargasse 2 längs der Verbindungsbahn zu Ungargasse 69 und am Rennweg 35. † 15. E 5.
 Bahngasse, Obere, III/4, nächst dem Rennweg 5. Sasanergasse 1. † 17. E 5.
 Bahngasse, Rechte, III/3 vom Am Heumarkt 1 bei Beatricergasse 16 zu Rennweg 33. Bis Nr. 20 † 15, von Nr. 22 aufwärts † 18. E 5.
 Bahngasse XIII., in Baumgarten, jetzt Baumgartenstraße.
 Bahngasse XIII., in Penzing, jetzt Emderlandstraße.
 Bahngasse XIII., in Speising, jetzt Eduard Zägergasse.
 Bahngasse XVII., in Hernals, jetzt Wattgasse.
 Bahnstraße XII/4, Sehdorf, bei 54 Seendorferstraße und bei 72 Altmannsdorferstraße. † 36. C 6.
 Bahnstraße XII. (XII/2), in Unter-Weidling, jetzt Dörfelstraße.
 Bahnstraße XIII., in Hading, jetzt Deutschordensstraße.
 Bahnhofsplatz X/2, außer der bestand. Favoritenlinie, d. Garrienanlage zw. Südbahn- und Staatsbahnhof. † 33. E 5.
 Bahnhofstraße XIII/5, in Hütteldorf, vom Bahnhof Reisterergasse bis 369 und 371 Linzerstraße. † 41. A 5.
 Bahnhofstraße XV., jetzt Gerflnergasse.
 Bahrichgasse XVII/3, früher Stifzgasse, bei Paschinggasse, mündet in die Kainergasse, in Dornbach. † 49. C 3, 4.
 Balbargasse XVI/1, zw. 106 u. 108 Ottaringerstr. und der Haslingergasse als Verlängerung der Gschwandnergasse im XVII. Bezirk. † 65. C 4.
 Balleisen XIX/6, Heiligenstädterstraße 131 u. 133 † 60. D 2.
 Ballgasse I., bei Mauhensteing. 3 u. 5 u. Weidburgg. 14. † 2. D 4.
 Ballhausplatz I., bei 6 Schaufelergasse und Edelstraße 2. Nr. 2, 3, 4 † 3; 5 u. 6 † 1. D 4.
 Bangasse VII/1, zw. 77 u. 79 Burggasse zu Seidengasse 6. † 26. D 4, 5.
 Bank-Bazar I., Herrergasse 14 u. Freitung 2. † 4. D 4.
 Bankgasse I., von 17 u. 19 Herrerg. zu Löwelstr. 10. D 4.
 Barawiglagasse XIX/1, bei Hohe Warte 6 u. Heiligenstädterstraße 81, in Heiligenstadt. † 58. D 2.
 Barbaragasse I., zw. Postg. 6 u. 8 u. Dominikanerbastei 7 und 9. † 8. E 4.
 Barchtiggasse, früher Schöffelg., XIII/2 (Pol.-Bez. Schmeltz) von der verl. Kenderstraße bis Reingasse. C 5.
 Barichgasse III/1, zw. 55 u. 57 Ungarg. und zwischen 108 und 110 Landstraße, Hauptstraße. † 15. E 6.
 Barmherzigengasse III/1, von Barichgasse 5a zu Estlarnergasse 16. † 15. E 5.
 Barnabitenergasse VI/1, von 55 u. 57 Mariahilferstr. zu Windmühlgasse 24. † 24. D 5.
 Barnabitenhof VI/1, Barnabitenng. 9, 9a und Mariahilferstraße 61. † 24. D 5.

- Bartensteingasse I., beim Scherlingplatz 3 u. 4 und
 Nichtensteingasse 3 u. 5. † 9. D 4.
 Barthgasse III/4, bei der Schlachthausstraße. † 17. E 5.
 Bartholomäusgasse XIII/3 (Vol.-Bez. Schmelz) bei 4 u. 6
 Breitenferstr. und 13 u. 15 Aufsteingasse. † 67. C 5.
 Bartholomäusplatz, St., XVII/1, früher Kirchenplatz bei
 23 u. 25 Salvatorberggasse in Hernals. † 50. C 4.
 Bastingasse XVIII/2, bei Gersthofstraße 33, mündet in
 die Scheibenbergstraße. † 51. C 3.
 Bauernfeldhof I., Wollzeile 36 und Stubenbasteig. 2. D 4.
 Bauernfeldplatz IX/1, zw. 40 u. 44 Pechtensteinstr. u. 29
 u. 31 Porzellangasse. † 32. D 3.
 Bauernmarkt I., zw. Hoher Markt 1 und Freisingergasse 4.
 † 5. D 4.
 Baumgasse, III/1, v. d. Beatriggasse zwisch. d. Landstraße
 Hauptstr. u. Ungargasse abzweig. Straße. † 15 E 4.
 Baumgasse III/1, von 113 u. 115 Landstr. Hauptstr. zu
 Erdberggasse 2148, schneidet Schlachthausgasse bei 8.
 Ingerade Nr. 1, 3, 5, 7 und gerade Nr. von 22 aufw.
 † 14, gerade Nr. 2—20 † 17. E 5.
 Baumgartenstraße XIII/4, früher Bahng. in Baumgarten
 von Zehetnergasse beim Westbahn-Biaduct bis Hochlageng.
 † 39. B 5.
 Bazar I., siehe Seitherhof. D 4.
 Bazar I., Rothenturmstr. 16 u. Adlnerhofgasse 5. D 4.
 Bazar Gross I., Elisabethstr. 3 u. Friedrichstraße 4. D 4.
 Beamtenhaus der Südbahn IV/2 vor der ehemaligen Fa-
 voritenlinie. † 33. D 5.
 Beatriggasse III/1, zw. 8 u. 10 Landstr. Hauptstr. u. bei Am
 Semmering 13 (von Nr. 1 bis 17 u. 2 bis 14 III/1, von
 16 bis 32 und 19 bis 29 III/3.) † 13. E 4.
 Bechargasse III/2, von Kolontzplatz 8 bis Marzergasse
 5 und 7. † 16. E 4.
 Becherhof I., Rumpfgasse 9. D 4.
 Bedgasse, siehe Karl Bedgasse. C 3.
 Bedmannngasse XIII/2, früher Schmiedgasse (bis incl. 15 u.
 18 Poliz. Be. v. p. ionst Poliz.-Bez. Schmelz), 72
 bis 78 (Bez.-Ger. Rudolfsheim) XIV/1, bei 22 u. 24
 Benzingerstraße, mündet in die Ringerstraße bei 65 u. 67.
 † 43. C 5.
 Bedmannngasse XIV/1 (Pol. Bez. Schmelz), Fortsetzung
 derselben Gasse im XII. Bezirk, bis 109 u. 111. 72—80
 und 67—69 † 67.
 Beethovenansicht XIX/2. † 58. D 2.
 Beethovenengasse XIX/2, in Heiligenstadt nächst der Croicag.
 an der Bahnradbahn. † 58. D 2.
 Beethovenengasse IX/3, zw. 18 u. 20 Garnison- und 2 u. 4
 Kadriergasse. † 9. D 4.
 Beethovenengasse XIX., in Heiligenstadt u. Beethoveneng. XIX.
 in Rudersdorf, jetzt Croicagasse.
 Beethovenhof IX/3, Kadrierg. 4 u. Beethoveneng. 8. † 9. D 4.
 Beethovenplatz, bei Rothbringerstraße 25 und zw. Chris-
 tinen-, Kants- und Fichtgasse. † 2. E 5.
 Beethovenplatz XIX., in Heiligenstadt, jetzt Beethovenru-
 he. Beethovenruhe XIX/2, früher Beethovenplatz, in Heiligen-
 stadt zw. Kahlenbergergr. und Beethoveneng. † 58. D 2.
 Beheimngasse XVII., früher Josefngasse, bei 15 Springgasse
 schneidet Hornmühlengasse und Kaffnergasse, endet bei Rosen-
 steingasse 70. Nr. 11 bis 63 und 12 bis 60 zu XVII/1,
 62 bis 64 u. 65 bis 67 zu XVII/3. † 50. C 4.
 Beigasse XV. (XIV/1) (Poliz.-Bez. Schmelz), zw. 22 u.
 24 Felsbergstr., endet bei dem Schmelzer Exercierplatz
 1—27 und 2—36. † 66. C 5.
 Beigradplatz X/1, begrenzt von der Bernhardtthal-, ver-
 längerte David- und verläng. Rothbringerstraße. † 62. D 6.
 Bellariastraße I., zw. 7 u. 9 Burggring zur Burggasse im
 VII. Bezirk. † 9. D 4.
 Bellegardegasse II/6 (Poliz.-Bez. Prater), links Donau-
 ufer. Quergasse von Kaiserinmühlendamm und Schüttauf-
 straße, im Prater, zw. Jungmais u. Rinnegasse. † 69. F 3.
 Bellegarderhof I., Bauernmarkt 13, Landstr. 1 und
 Wildpretmarkt 10. † 5. D 4.
 Bellevue XIX/5, nächst dem vorm. Bororte Grinzing. C 2.
 Bellevuestraße XIX/5, früher Himmelstraße, zwischen 76 u. 78
 Steveringerstraße in Unter-Stevering. † 61. C 2.
 Belvedere III/3, Rennweg 6. E 5.
 Belvederegasse IV/2, bei Heug. 50 u. 52 zu Favoritenstr.
 23 und 25. † 20. D 5.
 Belvederegasse XIII., in Ober-St. Veit, jetzt Girzenbergg.
 Belvederehof IV/2, Belvederegasse 6 u. 8. † 20. D 5.
 Bendgasse XII/1, früher Schullgasse, bei Arndtstraße und
 Raugasse 8 in Unter-Weidling. † 38. C 6.
 Benedikt Schellingergasse XIV/1, früher Schellingergasse
 (Poliz.-Bez. Schmelz), bei Felsbergstr. 40, in Rudolfs-
 heim, schneidet Goldschlagstr. bei 40, endet auf der Schmelz
 Nr. 1—31 und 2—31 † 67. C 5.
 Bennogasse VIII/2, zw. 56 und 58 Josefstädterstr. und bei
 65 u. 67 Akerstraße. † 63. D 4.
 Bennoplatz VIII/2, in der Bennogasse. † 63. D 4.
 Berchtoldgasse (Prater) II/6, links Donauufer, Querg.
 d. Kaiserinmühlendamm u. Schüttaufstraße zw. Wendels-
 sohn- u. Harrachgasse. † 69. E 3.

- Berggasse IX/1, zw. 16 und 18 Währingerstr., schneidet die
 Nichtensteinstr. bei 17, die Porzellang. bei 1 und führt
 zur Hofauerlande. Gerade Nr. 2—12 † 9, ungerade
 und gerade Nr. von 14 aufwärts. † 32. D 4.
 Berggasse XIII., in Baumgarten, jetzt Hochlagengasse.
 Berggasse XVIII., Salmannsdorf, jetzt Cellesgasse.
 Berggasse XIX., in Unter-Döbling, jetzt Scheibengasse.
 Berggasse XIX., in Grinzing, jetzt Cobenzlgasse.
 Berghof I., bei Marc Aurelstraße 2. † 2.
 Berghof XVIII/4, Rierleitengasse 46. D 4.
 Bergstraße X/1, in Inzersdorf, jetzt Windtenstraße.
 Bergstraße XIII., in Sading, jetzt Raugasse.
 Bergstraße XIII., in Hütteldorf, jetzt Wolfersberggasse.
 Bergstraße XIII., in Ober-St. Veit, jetzt Adolfsberggasse.
 Bergel, Am I. siehe Am Bergel. D 4.
 Bergenstammgasse XIII/7, früher Sadgasse, bei 2 und 4
 Luersgasse. † 44. B 5.
 Bergerplatz, siehe Johann Nepomuk Bergerplatz. C 4.
 Bergheidengasse XIII/10, in Speising, bei Feldtellerg. 30,
 mündet in die Gallgasse. † 42. B 9.
 Bergmüllergasse XIII/5, früher Bräuhausgasse, in Hüttel-
 dorf, bei 413 u. 415 Ringerstr. bis Reiflerg. † 41. A 5.
 Bergmüllerhof XIII/3, Bergmüllergasse 6. † 41. A 5.
 Bergsteiggasse VI., jetzt Hoher Steig.
 Bergsteiggasse XVII/1, zw. 50 u. 52 Dittaringerstr. bis
 Blumeng. 25 u. 27 in Hernals. † 50. C 4.
 Bergsteiggasse XVIII., in Gersthof, jetzt Schindlergasse.
 Bergsteiggasse XVIII., in Bügelsdorf, jetzt Scheubühlerstr.
 Bergstraße X/1, früher Hebelgasse, bei Himbergstr. 126.
 † 33. D 6.
 Bernardgasse VII/3, zw. 77 u. 79 Rietlerg., schneidet Schotten-
 feldg. bei 90, führt zu 96 u. 98 Kaiserstraße. † 28. C D 4.
 Bernardgasse XVI/2, Fortsetzung der Bernardgasse im
 VII. Bezirk bis zum Ferdinandsberggürtel. Von 40—42
 und 39—41 † 28, die übrigen † 47. D 4.
 Bernhardhof VIII/2, Feldg. 4, Landong. 38 u. Stodog. 30.
 † 30. D 4.
 Bernbrunnengasse XIII/6, früher erste Parallelstraße zur
 Kirchengasse (Cottage-Anlagen in Ficz.) bei 59 Fieyinger
 Hauptstraße. † 44. B 5.
 Bernhardtthalgasse X/1, II. Längeng. zw. Trofngasse und
 Dampfstraße zur Gubrunnstraße. † 62. D 6.
 Berthahof I., Wollzeile 15. † 2. D 4.
 Berthahof XVIII/1, 47 Schönbühnerstr. in Währ. † 54. C 3.
 Bertalgasse XVI/2, bei Bräbelgasse 61 bis Ribhardtg. 60
 in Neulerchenfeld. † 48. C 4.
 Bethlengasse XII/4, nächst der Schönbrunnallee 58 in
 Seefeldorf. † 37. C 6.
 Biberngasse I/1, Parallelstraße zwischen Dominicanerbastei
 u. Stubenring. † 8.
 Biedergasse XIX/1, zw. 21 u. 23 Billrothstr. u. bei 60 u. 62
 Gumpoldstraße. † 56. D 3.
 Biederlinggasse XII/3, fröh. Gärtnerg., bei 92 Altmann-
 dorferstraße und zw. 127 u. 129 Breitenfurterstr. † 36. C 6.
 Bienengasse VI/1, zw. 24 u. 26 Gumpendorferstraße und
 3 u. 5 Throaldgasse. † 35. D 5.
 Bissergasse XIX/3, bei Heiligenstädterstr. 289 und Bloßg. 6.
 † 59. D 2.
 Billrothstraße XIX/1, früher Hirschgasse, in Ober-Döbling
 und Grinzingstraße, in Ober- und Unter-Döbling, von
 5 u. 5 Döblinger Hauptstraße bis Steveringerstraße und
 Grinzingerallee. † 56. D 3.
 Binderstraße IX/4, bei 28 und 30 Rusdorferstraße zu
 Pechtensteinstraße 87. † 31. D 3.
 Binderstraße XII, in Unter-Weidling, jetzt Lannbrudgasse.
 Biragbygasse XIII, früher Eisenbahn, in Lainz, u. Wald-
 äderg. in Speising, bei 162 u. 164 Ringerstr. bis Herme-
 rstraße Nr. 1 bis 15 u. 2 bis 4 zu XIII/9, 17 bis 51 u. 6
 bis 40 zu XIII/10. † 42. B 6.
 Birkenhof XVIII/4, Am Dreimarkstein 7. † 52. B 2.
 Birkenhofgasse XI/1, früher Untere Wintergasse, gegenüber
 der Sütte 68 von der Ehzinga. abzweig., in Simmering,
 endet bei der Neidelsstr. 19. † 35. F 5.
 Bischofsgasse XII/1, bei 50 Tivolig. und 293 u. 295 Schön-
 brunnerstraße in Ober-Weidling. † 38. C 6.
 Bischofsgasse XIII., in Ober-St. Veit, jetzt Erzbischofsgasse.
 Bischof Huberplatz XVIII/2, fröh. Kirchenplatz, Neuer, Gersth-
 of, wird von der Wittnurgasse, Bastien-, Alsegger-
 und Hübnergasse begrenzt. † 51. C 3.
 Bischofshof I., Rothenturmstr. 2, Stefansplatz 7. † 2. D 4.
 Blasstraße XIX/1, zw. 32—34 Favianerstraße, endet bei
 Brina Eugenstraße. † 55. C 3.
 Blattgasse III/2, von Eggasse 28 zu Marzergasse 15,
 schneidet Kegelgasse. † 16. E 4.
 Blaugasse VI/2, zw. 36 und 38 Mollardgasse und 6 Bräden-
 gasse. † 23. D 5.
 Blauburmgasse, rechte Seite IV., linke Seite V/1, zw. 91
 Wiedner Hauptstr. und 1 Maglensdorferstr. Die unger-
 aden Nr. und Nr. 30 V/1, gerade Nr. 2—28 IV/2.
 † 21. D 5.
 Bledergasse IX/2, zw. 9 und 11 Rusdorferstraße und zw.
 2 und 4 Ruffstallgasse. † 31. D 3.

Blindengasse VIII/2, bei 162 Lerchenfelderstr. und bei 59 Florianigasse und geht bis 69 Alferstraße. † 63. C 4.
 Blasfagasse XIX/3, bei Waldbachersteig nächst dem Linienamt bis Kinderbachgasse 1 u. 2, † 59, 2-10, † 63. D 1.
 Blümelgasse VI/1, von Amerlingstr. 6, zu Gumpendorferstraße 54. † 24. D 5.
 Blühengasse III/2, von der Blattgasse 3 zu Löwengasse 28. † 16. E 4.
 Blühengasse XV/1, jetzt Dingelstedtgasse.
 Blumengasse II/1, von 16 und 18 Glöckeng. zu Circusg. 41 und 43. † 10. E 4.
 Blumberggasse XVI/1, bei 64 Thaliastraße, Richard Wagnerplatz 16 und 77 u. 79 Ottafingerstraße. † 65. C 4.
 Blumengasse XI, in Simmering, jetzt Molitorgasse.
 Blumengasse XVII, von 21 Kaufgasse und 1 Silberbrandgasse, schneidet bei 25 Hornmairgasse und mündet am sogenannten Drahsfeld; Nr. 2-28 zu XVIII/1, 3-57 und 30-56 zu XVII/1, 58 u. 59 aufzu zu XVII/3. Von 1-5, † 63, die übrigen † 50. C 4.
 Blumengasse XVIII, in Währing (rechte Seite), bei 19 Martinstr. und bei 2 Hildebrandg. (Nr. 2 bis 28 XVIII/1), 2 bis 10 † 63; 12 bis 28 † 54. C 4.
 Blumenstockgasse I, zw. 1 und 3 Raufensteig, und Ballgasse 3. † 2. D 4.
 Blutgasse I, bei Domg. 2 und zw. 7 u. 9 Singerstr. † 2. D 4.
 Blutgasse XIX, in Heiligenstadt jetzt Neffelbadgasse.
 Bogasse XVIII, in Währing, jetzt Kasariengasse.
 Bodfelderstraße XIX/2, vom Bahnhofsabgang bis zur Außberggasse in Rudsdorf. † 60. D 2.
 Böhmischgasse XIX/1, früher Mühlgasse, in Ob.-Döbling u. Heiligenstadt, bei 77 u. 79 Heiligenstädterstr. u. Baranitzgasse 32. † 56. D 2.
 Boergasse XII/4, früher Rudolfs-, zw. 117 u. 119 Hegenbockerstraße. † 37. B 6.
 Boerbadgasse III/1, zw. 63 und 65 Rennweg zur Variadgasse 14 u. 16, 29-39 zu III/4, die übrigen Nr. III/1. Nr. 1-7 und Nr. 6 † 15, die übrigen † 17. E 5.
 Börsegasse I, zw. Schottenring 16 u. 18 bis Liefergraben 39, u. zw. Schottenring 17 u. 19 bis Maria Theresienstr. 18 u. 20. Nr. 1-11, 2-14 † 4, die übrigen † 9. D 4.
 Börseplatz I, zw. Wipplingerstraße 83 und Börsegasse 12. † 4. D 4.
 Bognergasse I, zw. 1 u. 3 Tuchlauben u. Am Hof 1 u. 14. † 7. D 4.
 Bognergasse XIII, in Ober-St. Veit jetzt Bitusgasse.
 Bognergasse XIII, in Unter-St. Veit, jetzt Kremnergasse.
 Bongasse XII/1, bei Weiblinger Hauptstraße 31, bei Janagasse 20 und bei Schwentgasse in Unter-Weidling. † 38. C 6.
 Borjafelgasse IX/2, bei 29 u. 22 Lazarithgasse bis Cermatgasse im XVIII. Bezirk. † 30. D 4.
 Borschkehof IX/2, Borjafelgasse 6. † 30. D 4.
 Borststraße XIX/2, zw. 95 u. 97 Grinzingstr. u. Bachofengasse 6 und 8 in Rudsdorf. † 60. D 2.
 Bowitzgasse XIII/7, bei 2 u. 6 Weitleffeng. in Ober-St. Veit † 44. A 5.
 Bräuhäusgasse XI, in Kaiser-Ebersdorf, jetzt Mailergasse.
 Bräuhäusgasse XI, in Simmering, jetzt Dittmannngasse.
 Bräuhäusgasse XIII, in Hading, jetzt Stampfergasse.
 Bräuhäusgasse XIII, in Hütteldorf, jetzt Bergmüllergasse.
 Bräuhäusgasse XIX, in Grinzing, jetzt Cobenzlgasse.
 Bräuhäusgasse XIX, in Rudsdorf, jetzt Freihoftgasse.
 Bräuhäusgasse, Obere, V/2, zw. 53 u. 55 Reinprechtsdorferstraße, über den Hundstumpflatz zu Johanna-gasse 40. † 22. D 5.
 Bräuhäusgasse, V., zw. 57 u. 59 Kampersdorfergasse, schneidet bei 33 u. 35 u. 50 u. 52 die Spengergasse, bei 61 die Reinprechtsdorferstr.; führt über den Hundstumpflatz zu Johanna-gasse 40. Von Nr. 18-20, von 17 bis 19 V/1, die übrigen Nr. V/2. † 22. D 5.
 Bräunersgasse I, vom Graben 13 bis zum Josefsplatz. Nr. 3-9, 2-12 † 3, 11-13 † 6. D 4.
 Bräunersplatz IV, bei Favoritenstr. 20 durch die Tilgnerstraße. † 19. D 5.
 Brammüllergasse XI/1, früher Bachergasse, zw. 13 u. 15 Kaiser-Ebersdorferstr. in Simmering bis Auf der Saide. † 35. F 6.
 Brandgasse II/2 (Prater), nächst der Sophienbrücke, Quer-gasse zw. 91 Schüttelstraße und Valeriestrasse, nächst der Palmgasse. † 11. E 4.
 Brandwärggasse V/2, von 29 Reinprechtsdorferstraße, schneidet die Kohlgasse und führt zur Johanna-gasse. Nr. 28 u. 31 † 21, die übrigen † 23. D 5.
 Brandstätte I, zw. Stefanaplatz 8 u. Rothenturmstr. 1 zu Bauernmarkt 4 u. 6. Nr. 1, 2, 4 † 2, die übrigen † 5. D 4.
 Brangasse XV/1, jetzt Staggasse.
 Branngasse VI/1, zw. 72 u. 74 Gumpendorferstraße und 3 u. 5 Könißgasse. † 23. D 5.
 Branngasse XVII 2, in Dornbach, bei 9 u. 11 Göpfingerstraße bis Wilhelminenbergstraße. † 49. B 3.

Braunhof VIII/1, Bennogasse 29. D 4.
 Braunbirchngasse XIV/2 (Poliz. Bez. Rudolfshof), zw. 86 u. 88 Sechshausstraße, bei 33 u. 35 Schwender-gasse. † 45. C 5.
 Braunhuberggasse XI/1, zw. 110 u. 112 Simmeringer Hauptstraße in Simmering, führt in die Felber beim Wiener-Neußädter Kanal. † 35. F 6.
 Brunnschwelggasse XIII/1, zw. 15 Kuhofstr. und 38 u. 40 Stieglinger Hauptstraße. † 40. B 5.
 Brunnbergengasse X/1, dritte Paralellgasse zur Triefterstraße. † 11. D 6.
 Brechergasse XIX/5 bei Siebingerstraße 173. † 61. C 2.
 Brechmstraße XI/1 von der Leberstraße, zur Weiselberggasse. † 35. E 5, 6.
 Breitegasse VII/2, zw. 18 und 20 Marahilferstraße zu Burggasse 3 u. 5. Ungerade Nr. 1-9, gerade Nr. 2 bis 14, † 25; ungerade Nr. 11-31, gerade Nr. 16-32, † 27. D 4, 5.
 Breitenfelberggasse VIII/2, zw. 13 u. 15 Feldg. u. 23 u. 25 Bennogasse, mündet in den Hernalsjergürtel. † 30, 12 bis 22 und 9 bis 15, † 63. D 4.
 Breitenfurterstraße V/2, jetzt Rothkirchstraße.
 Breitenfurterstraße XII, in Altmannsdorf, Fortf. der Breitenfurterstr. in Unter-Weidling.
 Breitenfurterstraße XII, in Unter-Weidling jenseits d. Söb-bahn nächst der Philadelphibrücke, führt durch Altmannsdorf zum Einienamt Abgeröd. (Nr. 1 bis 19 XII/1; 49 bis 183 und 2 bis 112 XII/3) † 36. C 6.
 Breitenfurterstraße XIII/3, früher Hauptstr. (Poliz. Bez. Schmelz), in Breitensee, bei 22 u. 24 Hütteldorferstr., Ausmündung Kuhgasse bei 104. † 67. C 5.
 Breitenfurterstraße XIII/3, in Benzing, jetzt Müsindorferstr.
 Breitenfurterstraße XVI, in Dittaring, jetzt Eneufelstraße.
 Breitenweggasse XIX/5, bei Rasgrabeng. 3 in Unter-Sie-bering endet bei Himmelstraße. † 57. C 2.
 Breitelgasse XVI/1, bei Dttarfingerstraße 57 u. 59 und Emdauerstraße 28 u. 30. † 65. C 4.
 Breißlgasse XII., in Unter-Weidling, jetzt Spittelbreiteng.
 Brigittagasse XX/1, vom Brigittaplatz 14 u. 15. † 13. D 3.
 Brigittaplatz XX/1, bei Jägerstr. 47 u. 48. † 13. D 3.
 Brigittenuerlände II. u. XX. Bis Nr. 12 (Pol. Bez. Leopoldstadt), von 14 aufwärts Pol. Bez. Brigittenuan); bei Obere Donaustraße 14 bis zum Sporn. (Nr. 2-12 II/3, die übrigen XX/1.) Nr. 2-18 † 10, von 20 aufwärts † 13. D 3.
 Brudnergasse IV/1, nächst der Karlskirche. † 18.
 Brudnerplatz III/1, beim Hauptkollamtsbahnhofs. † 16.
 Brudnerstraße III/1, nächst dem Brudnerplatze. † 16.
 Brudermannngasse XIII/5, früher Halbngasse, in Hütteldorf, von 15 Sobargasse bis 24 Heißergasse. † 41. A 5.
 Brücke, An der, siehe An der Brücke E 4.
 Brüdengasse VI/2, von der Neuilbebrücke (Neuillegasse V. Bez.), schneidet die Dollabau, bei 57 u. 51 führt zu Gumpendorferstraße 105. † 23. D 5.
 Brüdengasse XIII, in Hading, jetzt Kupfbergasse.
 Brüdengasse II/5 (Brigittenuan), mit Nr. 344. † 13. D 3.
 Brückenhof VIII/1, Langgasse 14. † 29. D 4.
 Brückgasse VII/3, zw. Kerchensfelderstraße 79 u. 81 zur Badhausgasse. † 27. D 4.
 Brühlgasse XI/2, bei 299 u. 301 Kaiser-Ebersdorferstraße zur Brühlwiese. † 34. G 6.
 Brühlwiese XI/2, Kaiser-Ebersdorf, bei 299 u. 301 Kaiser-Ebersdorferstraße. † 34. G 6.
 Brunnngasse IX/2, von 34 und 36 Alferstr. zu Mariannengasse 29. † 30. D 4.
 Brunnbadgasse IX/2, von 30 und 30A Marianneng. zu Lazarithgasse 33. † 30. D 4.
 Brunnmühlgasse IX/2, zwischen Brunnbadgasse 6 u. 8. † 30. D 4.
 Brühlgasse XVI/1, zw. 85 u. 87 Thaliastraße, bis Schmelz. † 65. C 4.
 Brunnngasse I, jetzt Fahnngasse.
 Brunnngasse XIII, in Rainz, jetzt Ebrudnergasse.
 Brunnngasse XVIII, in Böghleinsdorf, jetzt Gehmüllerg.
 Brunnngasse XIII, in Ober-St. Veit, jetzt Sommererg.
 Brunnngasse XVI, bei 10 u. 12 Gablenzgasse und 23 u. 25 Ottafingerstraße. (Nr. 1-63 u. 2-56 zu XVI/2, die übrigen zu XVI/1.) Nr. 34-52 und 61-77 † 63, die übrigen † 47. C 4.
 Brunnweg X/1, Fortsetzung der Reilreidgasse, von dem nach der Bösch'schen Ziegelei führenden Feldwege an, bis zur Gemeindegrenze. † 62. D 6.
 Buchgasse XIV/1, in Rudolfshof, jetzt Noblegasse.
 Buchgasse XI, bei Bürgerplatz 22 und bei Fagendurgerstraße 75. † 33. D 6, E 6.
 Buchfeldgasse VIII/1, zw. 11 u. 13 Florianig. und 8 u. 10 Josefsstädterstraße. † 29. D 4.
 Bürgergasse XII, bei Bürgerplatz 5. † 33. E 6.
 Bürgerplatz XI/1, in der Simbergerstraße bei 64 u. 85. † 33. E 6.
 Bürgerhospitalgasse VI/2, zw. 30 u. 32 Linieng. und 38 u. 40 Wallgasse. † 23. C 5.

Bürgerhospitalwiese XI/1, durch die Molitorgasse, zw. Rinnböckstraße 31 u. 33 in Simmering Gartengärten zu beiden Seiten der Viehschleppbahn. † 35. F 5, 6.
 Büttelgasse XII/5, bei 428—430 Linzerstraße und endet bei Büttelbergstraße 37. † 41. A 4.
 Burggasse VII, 5 (Forst. der Vellariastr. im I. Bez.), beginnt nächst dem Deutschen Volkstheater, bei dem 1. u. 1. Hofballgebäude, Hofballstr. 1, schneidet bei 75 und 77 Kaiserstr. und endet im XV. u. XVI. Bez. bei Leichenfeldergürtel 2 und Neubaugürtel. (Von 1—65 und 2—54 VII/2, von 56—122 u. 67—115 VII/3, 121—123 XV. und 126, 128, 130 zu XVI/2. Nr. 1 † 25, ungerade Nr. 3—63, gerade Nr. 2—66 u. 67 † 27, ungerade Nr. von 65 aufwärts, ausgenommen Nr. 67 † 26, gerade Nr. von 68 aufwärts † 28. D 4.)
 Burggasse XV, in Hüfnhaus, jetzt Gablenzgasse.
 Burggasse XVI/2, in Neu-Leichenfeld, jetzt Gablenzgasse.
 Burghardtstraße XX/1, von der Benzeltgasse zwischen 5 u. 7. † 13. D 3.
 Burghardtweg XX, gegenüber der Burghardt. 16. † 13. E 4.
 Burghausengasse XVII/2, früher Feldg. bei Hauptstr. 185, endet bei Seilerstraße † 40. C 3, 4.
 Burgplatz, äußerer, 1. (Geldengasse), vor der 1. f. Hofburg (am Burgring). D 4.
 Burgplatz, innerer, 1. siehe Franzensplatz. D 4.
 Burgring 1, von Dpernung 23 bis zum Schmerlingplatz Nr. 9, † 9, die übrigen † 6. D 4.

C.

Cäcilienhof VII/1 Schottenfeld. 56. † 26. D 4.
 Calvarienberggasse XVII/1, früher Kirchengasse, zw. 64 u. 66 Dittlingerstr. und 49 u. 51 Antonigasse in Hernals. † 50. C 4.
 Camerlinggasse I, zw. 3 und 4 Hoher Markt u. zw. 6 u. 8 Landstrangasse. † 5. D 4.
 Canalettostraße XII/2 früher Waltergasse, zwischen 1 u. 3 Steinadergasse und bei 54 Akmahergasse in Unter-Weidling. † 38. C 6.
 Caninengasse IX/4 (früher Gemeindegasse), zw. 47 u. 49 Rusdorferstraße bis 130 u. 132 Währingergürtel im XVIII. Bezirk. † 31. D 3.
 Canonengasse X/1, in Inzersdorf, jetzt Columbusgasse.
 Canonengasse XVIII/1, früher Goldschmidg., zw. 63 u. 65 Währingergürtel und 79 u. 81 Währingerstr. † 54. D 3.
 Canovagasse I, zw. 16 u. 18 Kärntnering und 6 Karlsplatz. † 6. E 5.
 Caputtelgasse XVII/3, zw. 21 u. 23 Schwandnerg. und bei 26 u. 28 Klopstockgasse in Hernals. † 50. C 4.
 Cardinal Hausnerplatz XIV/1 (Pol.-Bez. Schmeltz), zw. 5 Buglgasse und 18 Holotergasse. † 66. C 5.
 Carl Bedgasse siehe Carl Bedgasse. C 3.
 Carl Ludwigstraße, XVIII/1, zw. 56 u. 58 Gontzgasse in Währing und 17 u. 19 Colloredostraße in Ober-Döbling (XIX.) (Nr. 1 bis 41 und 2 bis 50 XVIII/1.) † 54. D 3.
 Carl Ludwigstraße XIX., zw. 17 u. 19 Colloredo. und bei 17 u. 19 Ebnmanstraße. Von Nr. 43 u. 52 aufwärts XIX/1. † 56. D 3.
 Carlplatz siehe Karlsplatz.
 Carolinengasse XVIII., in Salmannsdorf, jetzt Kehlwerthgasse.
 Carolinenhof XIII/7, Ober-St. Veit, Kuhofstr. 169. † 44. B 5.
 Casino-Platz XIII/4, Baumgarten, bei 297 Linzerstr. bis 11 Hochlagengasse. † 39. B 5.
 Castellezgasse II/1, bei Ob. Augartenstr. 1 u. 3 bis Pfeffergasse 2 und von Klang. 1 bis Leisingg. 2. † 10. E 4.
 Castellezgasse V/1, schneidet bei 5 u. 7 Schloßgasse, bei 13 u. 15 Gartengasse, bei 41 u. 42 Bentagasse bis Bachergasse. † 22. D 5.
 Cestegasse XVIII/4, früher Bergg. Salmannsdorf, bei 10 Hameaustr. und 14 u. 16 Salmannsdorferstr. † 52. B 2.
 Centralfriedhof XI/1, An der Simmeringer Hauptstraße. † 35. F 7.
 Centralmarkthalle (Große) III/1, Vorderer Zollamtsstraße 9. E 4.
 Centralmarktplatz XIV/2 (Poliz.-Bez. Rudolfsheim) an der Bollernberggasse. † 45. C 5.
 Centralviehmarkt III/4, bei Viehmarktstraße 1. E 5.
 Chimanistraße XIX/1 früher Marienstraße, bei Willrothstr. 49 u. 51, endet bei Hartfelderstraße. † 56. D 3.
 Christingasse I, zw. 7 u. 9 Kolowratring und Lothringerstraße 25. † 2. D 4.
 Christofgasse V/2, zwischen 64 u. 66 Reinprechtsdorferstr. † 22. D 5.
 Gründergasse XIII/9, früher Brunng. in Lainz, 6. 153 u. 155 Lainzerstr. und bei 18 Frajantengasse. † 42. B 6.
 Churburggasse I, zw. 3 u. 4 Stefansplatz und 5 u. 7 Singerstraße. † 2. D 4.
 Chwallagasse VI/1, von Amerlingstraße 8 zu Windmühlgasse 55. † 24. D 5.

Circusgasse II/2, zw. 17 u. 19 Praterstraße und zw. 30 und 32 Große Stadtgutgasse. Gerade Nr. † 11, ungerade Nr. von 1—29 † 12, von 33 aufwärts. † 10. E 4.
 Clemens Hofbauerplatz XVII/3, früher Parkamerplatz, an der Rebmeytorfentstraße, zw. Wiedelgasse und Kulmgasse in Hernals. † 50. C 4.
 Clementingasse XV/1, (Poliz.-Bez. Rudolfsheim), zw. 7 u. 9 Mariahilfergürtel, mündet bei 179 u. 181 Mariahilferstraße. † 46. C 5.
 Clusiusgasse IX/1 von der Rotthen Schwengasse 18 zur Hofaurlände 43 u. 45. † 32. D 3.
 Clusiushof IX/1, Hofaurlände 43 u. 45, Clusiusg. 15 und Strohdorfstraße 14. † 32. D 3.
 Cobdenstraße I, zw. 7 Liebenberggasse und 6 u. 8 Bedlitzg. † 2. E 4.
 Cobenzl XIX/4 (Gut Reifenberg am Cobenzl), nächst dem vormaligen Berarte Grinzing. † 57. C 1.
 Cobenzlgasse XIX/4, rüh. Bergg. und Bräuhausg. in Grinzing, bei 1 Langargasse. † 57. C 2.
 Coburgplatz I, von Weisburgg. 27 bis Liebenbergg. 2. † 2. E 4.
 Colingasse IX/1, siehe Kolingasse.
 Colloredostraße XIX/1, früher Stefanieng., zw. 49 und 51 Gymnasiumstr. und bei 40 Dittzeßgasse. (Die linke Seite [ungerade Nr.] gehört zum Poliz.-Bez. Währing.) Von 25 u. 26 aufwärts † 55, die übrigen † 56. C, D 3.
 Columbusgasse X/1, früher Columbusg. im X. Bez. und Canon. in Inzersdorf am Br. Berge, vom Columbusplatz 2 u. 3, schneidet Inzersdorferstraße bei 31 und führt bis Trostgasse. 1—94 † 33, von 95 an † 62. D 6.
 Columbusplatz X/1. Bei Himbergerstr. 20 und Laxenburgerstraße 19. † 33. D 5.
 Comeningsgasse XVII/3, zw. 124 u. 126 Hauptstraße (Hernalser Hauptstr.) in Hernals, endet bei 87 Pegg. † 50. C 3, 4.
 Concordiahängeln XII/3, 1 u. 2 (auf freiem Felde bei Rusallee). B 4.
 Concordiaplatz I, zw. der Neuthorg. und dem Salzgrieß. † 4. D 4.
 Concurrenzstraße II/2 (Prater), Abzweigung von der Lagerhausstraße zum Nordportal der Rotunde. † 11. E 4.
 Corneliusgasse VI/1, bei Gumbendorferstr. 63 F bis Magdalenenstraße 96. † 24. D 5.
 Cottagegasse XVIII., zw. 68 u. 70 Gengg. in Währing und 23 u. 25 Colloredostraße in Ober-Döbling. (Nr. 1 bis 35 und 2 bis 44 XVIII/1.) Von 1—49 † 55; 2—44 † 54. C 3.
 Cottagegasse XIX/1, zw. 24 u. 26 Colloredo., endet bei Krottenbachstr. (Von Nr. 51 u. 46 aufwärts XIX/1.) † 56. C 3.
 Cumberlandsstraße XIII/2, früher Bahng. u. Feldg. in Benzling, bei 9 u. 11 Bedmannng., gegen die Penzinger Au. † 43. C 5.
 Curiaugasse XVII/2, bei 19 u. 21 Braungasse in Dornbach, führt gegen Dittlinger. † 50. B 8.
 Custozzagasse III/2, bei 29 Löwengasse, zu Untere Weißgärberstr. 24 u. 26. † 16. E 5.
 Custozzagasse III/2, Custozzagasse 3. † 16. E 5.
 Czaplagaße III/2, zw. Seidlgasse 35 u. 37 und 30 u. 32. Nr. 3 u. 4 † 16, 5 u. 6 † 15. E 4.
 Czartorffstraße XVIII/2, rüh. Manblasse, bei Alseggerstr. 50, in Gerthof, führt gegen den Alskrüden. † 51. C 3.
 Czermakgasse IX, Porsthegasse.
 Czermakgasse XVIII/1, zw. 14 u. 16 Martinsstr., schneidet bei 13 u. 15 Theresienng., bei 11 u. 13 Währingergürtel. † 63. C 4.
 Czerningasse II/2, zw. 34 u. 36 Praterstraße und 12 u. 14 Franzensbrüdenstraße. † 11. E 4.
 Czerningplatz II/2, bei Czerning. 7 u. 11 B, Richtenauerg. 2 und Fruchtgasse 2. † 11. E 4.

D.

Dabergasse XIV/2 (Pol.-Bez. Rudolfsheim), bei 30 u. 32 Grimmstraße bis 27 u. 29 Schwenberggasse. † 45. C 5.
 Dämpfnerhof I, Seitenstettengasse 4. † 2. D 4.
 Dastingerstraße II/7, zw. Dresdnerstr. u. Nordwestbahnh. zur Laborstr. 101.
 Damböckgasse VI/1, zw. 24 und 26 Esterhazyg. und Amerlingstraße 11 u. 13. † 24. D 5.
 Dambuhäuser II/2 (Prater). Am rechten Donauufer vom Schöller-Dual bis zum Grünhaußen. † 11. E 4.
 Dammstraße XX/1, von der Wallensteinstraße 61 u. 63 bis Leibzingerstraße 62 u. 64. † 13. D 3.
 Dammstraße V/2, bei Max-Weidlingstr. nächst d. Stationsgebäude des Matzleinsdorfer Bahnhofes bis Weidlinger Hauptstr., Philadelphiabrüde.
 Dammstraße XII, in Unter-Weidling, jetzt Eichenstraße.
 Dampfgasse X/1, Verlängerung der Raaberbahn, bei der Laxenburgerstraße 14. † 33. D 6.

Dreherstraße XI/2, früher Schwedaterstraße Kaiser-Ebersdorf, von 1 u. 8 Müllschlag bis Schwedat, Eisenbahnviaduct. † 34. G 7.

Dreifaltigkeitshof I., Judeng. 12, Rothg. 15. † 2. D 4.

Dreifaltigkeitshof VII/1, Mariahilferstraße 82. † 26. D 5.

Dreibadengasse IX/4, zw. 29 und 31 Rusdorferstr. und 6 u. 8 Sobieskigasse. † 31. D 3.

Dreibadengasse XIV/2, (Poliz.-Bez. Rudolfsheim), zw. 92 und 94 Seckhauserstraße bis 37 und 39 Schwenberggasse. † 45. C 5.

Dreibadengasse VI/1, zw. 7 u. 9 Getreidemarkt u. zw. 13 und 15 Gumpendorferstraße. † 25. D 5.

Dreilaufergasse VII/1, zw. 13 und 15 Neubaug. u. zw. 18 und 20 Hieglergasse. † 28. D 5.

Dreimarkstein siehe Am Dreimarkstein. B 2.

Dreudnerstraße II. n. XX. beginnt bei der Innstraße und Nordbahnstraße 2, führt zur Stromstraße und Marchfeldstraße. Nr. 1—115 u. 2—136 XX/2, die übrigen II/7. † 13. Nr. 163 † 10. E 3.

Dreihausengasse XIII. in Breitenlee, jetzt Grassgasse. B 5.

Dreischüßgasse XI/1, früh. Schulg. bei Seblitzg. 22 u. Entenplatz 4, endet bei der Geißbergstraße. † 35. E 6.

Drozgasse III/1, von Dietrichg. 29 zur Erdbbergerlande neben dem Gajometer. † 14. E 5.

Dürergasse VI/1, früher Hoher Steig, bei Magdalenenstr. 72 u. 74, zw. Rauniggasse 11 u. 13. † 24. D 5.

Dürerplatz II/8, zw. Engerth- u. Vorgartenstr. † 11. E 3.

Dumbaggasse, früher Ränflerg. I. zw. 14 u. 16 Rüntnering und 5 und 6 Karlsplatz. † 6. D 5.

Dunklergasse XII/2, früher Jakobstr., bei 23 Gaudenzdortergürtel und Robingerg. zw. 4 u. 6 Gaudenzdorf. † 38. C 5.

E.

Ebdorferstraße I., parallel mit der Landesgerichtstr. zw. 5 u. 7 Unterstätterstr. u. 4 Felderstraße. † 9. D 4.

Eberlgasse II/1, bei 102 Laborstr. u. Prager Reichstr. 9 und 11. † 10. E 3.

Ebersdorferstraße XI., in Simmering, jetzt Kaiser Ebersdorferstraße. F 6.

Edergasse XI, zw. Gubrumstr. 173 u. 175. † 33. D 6.

Edmüllergasse XVII/1, früher Kronng. bei 32 u. 34 Friedrich Kaiserergasse und 6 Joh. Nep. Bergervlas. † 65. C 4.

Edelhofgasse XVIII/1, früher Reuegasse, zw. 26 und 28 Genyergasse und 31 u. 33 Anastasien Grünigasse. † 54. D 3.

Edwardgasse XVIII/1, zw. 26 und 28 Antonigasse und 41 und 43 Standgasse. 54. D 3.

Eduard Jägergasse XIII/10, früher Bahng. in Speisina, bei 2 Speisingerstr. bis 2 Anton Langergasse. † 42. B 6.

Eduard Kleingasse XIII/1, bei Hieglinger-Hauptstraße bis 8 Dommayergasse 2. † 40. B 5.

Eiffingergasse XVI/1, bei 49 Wartg. gegen Sandleitengasse und Womergasse 27. Nr. 1—10 † 65, die übrigen † 48. C 4.

Eglfegasse XII/4, früher Reuegasse zw. 65 und 67 Hezendorferstraße. † 37. C 6.

Ehamgasse XI/1 zw. Grillg. u. Braunhuberg. † 35. F 6.

Ehrenfeldgasse XII/1, bei 26 Tivolig. und bei 279 Schönbrunnstraße in Unter-Weidling. † 38. C 6.

Eichelhof XIX/2, Eichelhofstraße 6. † 60. D 1.

Eichelhofstraße XIX/2, bei 17 Sachhofergasse. D 1, 2.

Eidenstraße XII/1, früher Dammstr. bei Wilhelmstr. 51 u. bei 16 Rottmayergasse in Unter-Weidling (Nr. 12—56 und 11—27 XII/2, 58—76 XII/1). † 38. C 6.

Einsiedelstr. XIII/7, Stod im Weg 1, am Ende der Einsiedelgasse. † 44. A 6.

Einsiedelgasse XIII., in Lainz jetzt Jagdschloßgasse.

Einsiedelgasse XIII/7, bei 147 u. 149 Hieglinger Hauptstr. bis Gemeindeberggasse. † 44. A 5, 6.

Einsiedlergasse V/2, beginnt am Siebenbrunnensfeld, schneidet bei 74 u. 76 Siebenbrunneng. und endet bei Obere Bräuhausgasse 19. Nr. 1—15 und 2—48 † 21, die übrigen † 22. D 5.

Einsiedlerplatz V/2, zw. Einsiedlerg. 48 u. 50 und Emlergasse 51 u. 52; Gießaug. und Arbeitergasse münden in diesen. † 22. D 5.

Eiswaggasse XIII/2, früher Friedhoffstraße und Vahrgasse in Penzing, bei 76 u. 78 Habitzgasse (bis zur Bahnhofsbrücke 30 und 37 Pol. Bez. Hiebling, sonst Pol. Bez. Schmela.) † 43. B 5.

Eisengasse IX/2, bei 10 Gießerg. schneidet bei 57 u. 59 und 66 u. 68 Währingerstraße und endet bei 12 u. 14 Seckschimmelgasse. † 30. D 4.

Eisenhof VI/1, Margarethenstraße 70. † 22. D 5.

Eisenbahngasse XIII., in Lainz, jetzt Brauhausgasse.

Eisenbahngasse XIX/2, zw. 176 und 178 Heiligenstädterstraße. † 61. D 2.

Eisenbahnstraße XIV/2, in Rudolfsheim, jetzt Avedilstraße.

Eisenbahnviaduct III, von Hezergasse 1 bis Obere Weißgärberstraße (Nr. 1—5, 11—28 III/1), die übrigen III/2). † E 615.

Eiserne Handgasse XIX/3, bei St. Georgsplatz 2 u. 3 bis Kohlenberg. † 59. D 1.

Eisernes Gans I., Rüntnerstraße 18. † 2. D 4.

Eisgrub I., zw. 12 und 14 Goldschmidgasse.

Eisnergasse XVI/1, früher Leopoldig. bei 97 u. 99 Ottatringerstraße bis 84 Hahlaberg. † 65. C 4.

Eisnerstraße XVI., in Ottakring, jetzt Neulerchenfelderstr.

Eisvogelgasse VII/2, zw. 78 und 80 Mollardg. und 145 bei 147 Gumpendorferstraße. † 23. C 5.

Eitelberggasse XIII/1, früher Ralfattig., zw. 44 und 46 Rainzerstr., und 41 u. 43 Hieglinger Hauptstr. † 44. B 5.

Eisfabethgasse XVI. in Ottakring, mit Brunneng. in Neulerchenfeld, jetzt Brunnengasse.

Elisabethhof V/1, Stollberggasse 1—5. † 21. D 5.

Elisabethstraße I., 6 zw. 46 und 48 Rüntnerstraße und Babenbergerstraße 3 u. 5. † 6. D 4.

Ellenshof XII/1, Reuegasse 27. † 38. C 6.

Elmargasse XIX/1, früher Döblingerergasse, bei Barawitzlagasse 12 in Heiligenstadt. † 58. D 2.

Eisingerhof VII/2, Mariahilferstraße 60, Zollerg. 2. † 24. D 5.

Eislergasse XIII/1, früh. Endlerg. in Unter-St. Veit und der Theil der Endlerg. in Hiebling von 50 u. 52 Rainzerstraße bis Hieglinger Hauptstr. und die 4. Parallelstraße zur Kirchergasse in den Hieglinger Cottage-Anlagen. Alle ungeraden Nr. XIII/6. Von Rainzerstr. bis Reichgasse † 40, die übrigen † 44. B 2.

Eiterleinplatz XVII/1, bei Hernales Hauptstr. 64 und 67 Hornayergasse in Hernales. † 50. C 4.

Embelgasse V/2, beginnt am Siebenbrunnensfeld schneidet Hiebling, bei 24 Siebenbrunnengasse bei 68 u. 70, Einsiedlerplatz bei 10 und 11 und 2 und 3, geht bis Untere Bräuhausgasse 65 u. 67. Nr. 1—29 u. 2—42 † 21, die übrigen † 22. D 5.

Emiliegasse II/2 bei Heleengasse 8 und parallel mit dieser. † 11. E 4.

Emmahof VII/2, Mariahilferstraße 8. † 25. D 5.

Endlergasse XIII., in Unter-St. Veit, und der Theil der Endlerg. in Hiebling, von der Reichg. bis zur St. Veiterstraße (Hieglinger Hauptstr.) an, jetzt Eisklergasse.

Enzelsstraße XIII/3 (Pol. Bez. Schmela), Fortsetzung der Enzelsstraße in XVI. Bez. † 67. C 4.

Enzelsstraße XVI/1, früher Breitenleerstraße von Hieglersberg bis 201 und 203 Ottakringstr. gegen den Hieglersberg 58. (XIII. Bez.) † 48. C 4.

Engelgasse VI/1, zw. 20 und 22 Magdalenenstraße und 15 und 17 Drehwiesengasse. † 25. D 5.

Engerthgasse XVI., in Ottakring, jetzt Fahmriegelgasse.

Engerthstraße II. (Prater); nördlich der Innstraße XX. vom Kaiserplatz zur Anstaltstraße schneidet die Innstr. (Nr. 1—109 u. 2—144 XX/2, Nr. 111—167 und 146—148 zw. II/7, die übrigen Nr. II/8.) Nr. 105, 124, 142, 134—140 † 13, die übrigen † 11. E 3.

Enzplatz XI/1, früher Marktplatz, zw. 74 u. 76 Simmeringer Hauptstr., endet bei Seblitzg. 33. † 35. F 6.

Enzergasse II/8 (Prater), Pönging., zw. 12 Erberzog Carlplatz u. Engerthstr. 194 zur Stauer-An. † 11. E 4.

Erbenberggasse XIX/5, zw. 69 u. 71 Sieveringerstraße in Unter-Sievering. † 61. C 2.

Erdberger Rinde III., von der Sophienbrücke b. j. Kaiser Josefstraße am rechtsseitigen Donaucanaufer (von Nr. 2 bis 18 III/2, die anderen Nr. III/1). Gerade Nr. bis zur Wasserg. † 16, die übrigen † 14. E 4, 5.

Erdbergmaas III/4, am Ende der Erdbergstraße zw. Donaucaanal, Schlachthausg. u. Döblerhöfstr. (Ohne Orientierungsnummern mit alten Grundbuchnummern) C. Nr. 772 † 17, die übrigen † 14. E 5.

Erdbergstraße III/1, zw. 51 u. 53 Landstr. Hauptstr. bis Hundweg Erdbergmaas. Bei C. Nr. 270 III/1, von der Schlachthausgasse an III/4. Ungerade Nr. von 1—27 † 15, die übrigen † 14. E 5.

Erdbruggasse XVI/1, von 242 Ottakringstr., längs der Weingarten in das Liebhartsthal. † 48. B 4.

Erlgasse XII/1, Unter-Weidling, bei 11—13 Wohltagasse bis zur Ralschlaggasse. † 38. C 6.

Erlachgasse X/1, bei Thavonatg. 6, schneidet die Himbergerstraße bei 63 und die Lagenburgerstr. bei 57 u. 59. † 33. D 6.

Erlachplatz X/1, zw. 163 u. 165 Gubrunnstraße. † 33. D 6.

Erlaufgasse II. projectirt (Donaufthal).

Erdniggasse XVIII/2, bei Herbesstr. 59, in Gersthof. † 51. C 3.

Eroicagasse XIX/2, früher Beethoveng. in Heiligenstadt bei Warrplatz 1, endet im Beethovengang. † 58. D 2.

Erlgasse I., früh. Marieng. zw. 13 u. 15 Rothenturmstr. und bei 14 Bauernmarkt. 1 u. 2 † 2, 3—4 † 5. D 4.

Erbischofsgasse XIII/7, früher Widozg. bei 2 u. 4 Vitusgasse bis 5 u. 6 Ralschlaggasse. † 44. A 5.

Erzgebirghof XVI/2, Perdenfeldergürtel 26. † 46. C 4.

Erzherzog Carl-Platz II/8 (Prater), vor der Kronprinz Rudolfsbrücke. † 11. E 3.

Erschlaggasse I., zw. 23 Öberning und 1 Burggring zu Getreidemarkt 12 u. 14. † 6. D 4.

Estelsgasse XIII, früher Zieglerg., jetzt Woltergasse.
 Esterngasse III/4, früher Schulg. bei Klimg. 9 und zw. 67 und 69 Rennweg. Nr. 2—16 III/1, 18—28 und 1—7, III/4. † 17. E 5.
 Estingasse I., zw. 11 und 13 Wollzeile und 14 und 16 Vaterstraße. Nr. 1, 2 u. 3 † 2, 4 † 8. D 4.
 Estingasse I., zw. 39 u. 41 Franz Josefs-Quai zu Börse-gasse 8 u. 10. † 4. D 4.
 Esterbachgasse VI/1, bei Uferg. 6, schneidet d. Magdalenaen-straße bei 102, die Gumpendorferstr. bei 66 und führt zu 83 und 85 Mariahilferstraße. Gerade Nr. 24, un-gerade † 23. D 5.
 Esterhazyhof VI/1, Gumpendorferstraße 58a u. Amerling-straße 2. † 24. D 5.
 Esterhazystraße II/2 (Prater), links vom S. Kaffeehaus in der Hauptallee, in die große Zufahrtsstraße führend. † 11. E 4.
 Ettenreithgasse X/1, Am Bürgerplatz 11. † 33. D 6.
 Eugengasse X/1, bei Gellertg. 16, schneidet die Simberger-straße bei 69 und die Lagerburgerstr. bei 63. † 33. D 6.
 Eugengasse X/1, bei Simbergerstr. 56. † 33. D 6.
 Euerterplatz, Am (Poliz.-Bez. Schmels) XV. (XIV/1), zw. den bestehenden Vororten Fünfsitz, Neu-Verdenfeld, Dittaring, Rudolfsheim und Breitensee. C 4, 5.
 Euergergasse XVIII/1, zw. 104 u. 106 Währingergürtel und 22 Semperstr. in Währing. Nr. 1—5 u. 2—6 † 31, die übrigen † 54. D 3.
 Eybergasse XVIII/4, früher Kirchengasse bei Neustift am Walde 58 u. Rathstr. 40 u. 42. † 52. B 2.
 Eyzinggasse XI/1, früher Wintergasse bei 11 Weichselstraße endet bei 26 Döblerhoffstr. in Simmering. † 35. F 5.

F.

Fabersplatz siehe Bischof Fabersplatz. C 3.
 Fabritzgasse XI., in Kaiser-Ebersdorf, jetzt Zinnergasse.
 Fabritzgasse XII/1, früher Fabritzgasse in Ober- und Unter-Meidling, bei 1 Zengasse in Ober-Meidl. u. bei Schön-brunnnerstraße 228 u. 230 in Unter-Meidling. † 38. C 5.
 Fährriehof I., Singerstr. 11, Blutgasse 5. † 2. D 4.
 Färvergasse I., bei Am Hof 11 zu 23 und 25 Wipplinger-straße. † 7. D 4.
 Färvergasse XIX., in Rusdorf, jetzt Bachhofgasse.
 Fasnengasse I., früher Brunnng. zw. 5 u. 7 Wallnerstraße u. 6 u. 8 Herrngasse. † 3. D 4.
 Faltstraße I., zwischen dem Stubenberg u. Dominikaner-bastel. † 8.
 Fallgasse VI/2, bei der Mollardgasse 65 und Ufergasse 66 und 68. † 23. D 5.
 Falngasse III/4, bei Rennweg 26 bis Marx-Meidlinger-straße. † 17. E 5.
 Falngartengasse XIII/9, früher Segendorfergasse, in Rainz, bei 149 u. 151 Rainzerstraße. † 42. B 6.
 Fasholzgasse XIII/1, früher Matersofgasse in Sieging, zw. 11 und 13 Altg. und 10 u. 12 Krauttmansdorffg. † 40. B 5.
 Fassberggasse VII/2, zw. 25 und 27 Spittelberggasse, bis Neustiftgasse 13 und 15. † 27. D 4.
 Favoritenhof X/1, Gubrunnstraße 142. † 33. F 6.
 Favoritenplatz IV/2, an der ehem. Favoritenlinie. (Pol. Bez. Favoriten.) † 20. D 5.
 Favoritenstraße IV., bei 31 Wiedener Hauptstr. nächst der Bauanerkirche bis Simbergerstr. im X. Bez. (Eisen-bach-Biaduct), Nr. 1—15 und 2—22 zu IV/1, Nr. 17 u. 24 aufwärts zu IV/2. Nr. 1—15 u. 2—26, 30—32 † 19, die übrigen † 20. E 5.
 Fehrgasse IX/4, zw. 52 u. 54 Riechtensteinstr. und 7 u. 9 Althangasse. † 31. D 3.
 Federhof Grosser, I., Rothenthurmstraße 6, Lugez 3, Waterstraße 2. † 2. D 4.
 Federhof Kleiner, I., Wäckerstr. 4, Wollzeile 3. † 2. D 4.
 Fehringergasse XIII/10, früher Gemeindegasse in Speising, zw. 49 u. 51 Speisingerstraße u. zw. 14 u. 16 Schlagasse. † 42. B 6.
 Feilplatz XIII/3 (Poliz.-Bez. Schmels), bei Spallartg., Glanngasse und bei 11 u. 13 Breitenseeferstr. † 67. B 5.
 Feitlergasse XIX/4, zw. 13 u. 15 Cobenzlg. und 18 u. 20 Himmelstraße. † 57. C 2.
 Feistmantelstraße XIX/1, zw. d. Gebäude d. Hochschule für Bodencultur und dem Türkenschanzplatz. † 66. C 3.
 Feilberggasse XI., in Simmering, jetzt Krausgasse.
 Feilbergstraße XIV/1 (Pol.-Bez. Schmels), in Rudolfsheim, Verlängerung der gleichnamigen Straße im XV. Bez. bei Nr. 36, endet bei 2 Fingerstraße. † 66. C 5.
 Feilbergstraße XV. (XIV/1) (zur 1 u. 3 Poliz.-Bez. Rudolfs-heim, sonst Poliz.-Bez. Schmels), bei Neubau-gürtel I. Nr. 2—126 † 66. C 5.
 Feilberggasse XIII/4, früher Schautgasse, bei Gussenleithner-straße 13 u. Baumgarten. † 39. B 5.
 Felderstraße I., zw. 17 u. 19 Reichsrathstr. und 10 Landes-gerichtsstraße. † 9. D 4.

Felderhof IV/1, Gr. Neugasse 8. † 19. D 5.
 Feldgasse VIII/2, zw. 49 und 51 Akerstr. zu Florianigasse 43 u. 52. † 30. D 4.
 Feldgasse XI., in Kaiser-Ebersdorf, jetzt Simmerlgasse.
 Feldgasse XI., in Simmering, jetzt Grillgasse.
 Feldgasse XII., in Gaudenzdorf, jetzt Althornorgasse.
 Feldgasse XII., in Segendorf, jetzt Wertheburggasse.
 Feldgasse XIII., in Sieging, jetzt Weidlichgasse.
 Feldgasse XIII., in Hütteldorf, jetzt Hamiltongasse.
 Feldgasse XIII., in Penzina, jetzt Gumberlandstraße.
 Feldgasse XIII., in Speising, jetzt Schellinggasse.
 Feldgasse XIII., in Ober-St. Veit, jetzt Trazerberggasse.
 Feldgasse XIII., in Unter-St. Veit, jetzt Feibmühlgasse.
 Feldgasse XIV/2, in Rudolfsheim, jetzt Kauererstraße.
 Feldgasse XVII., in Dornbach, jetzt Burgaufengasse.
 Feldgasse XVIII., in Gersthof, jetzt Ladenburggasse.
 Feldgasse XVIII., in Währing, jetzt Schwansturmstraße.
 Feldgasse XIX., in Unter-Döbling, jetzt Kufgasse.
 Feldgasse XIX., in Unter-Sievering, jetzt Weblergasse.
 Feldtellergasse XIII/10, zw. 39 u. 41 Speisingerstraße nach Segendorf. † 42. B 6.
 Feldmühlgasse XIII/6, früher Feldg., Unter-St. Veit, zw. 84 und 86 Diezinger Hauptstraße und 49 u. 51 Auhof-straße. † 44. B 5.
 Feldgasse XI/1, früher Kofegergg., bei Sedlitzg. 16 und 18, endet in der Geiselbergstraße. † 35. E 6.
 Feilgasse V/2, bei 11 Reinpredigerstraße. † 21. D 5.
 Feilgasse XIII. u. XIV., früher Verdenstr. XIII/2 (Poliz.-Bez. Schmels), bei 14 Fladg. in Penz. u. Verdenstr. XIV/1 (Pol.-Bez. Schmels), zw. Feilstr. 110 b. 112 in Rudolfsheim, endet zw. 49 u. 56 Gurkg. im XIII. Bez. 1—23 und 4—28 zu XIV/1 und 29 und 35 aufwärts zu XIII/2. Der Theil des XIII. Bez. † 43. Nr. 1—11 und 2—16 † 66, die übrigen † 66. C 5.
 Ferdinandgasse XIX., in Ober-Döbling, jetzt Dollnergasse.
 Ferdinandgasse XII., in Ober-Meidling und Ferdinandsg. XII., in Unter-Meidling, jetzt Rathe Müllgasse.
 Ferdinandstraße II/2, zw. 8 und 10 Vaterstr. und bei 35 Untere Donaufstraße. Nr. 1—7, 2—10 † 12, die übrigen † 11. E 4.
 Fernkorngasse X/1, bei 55 Dampfg. † 33. D 6.
 Ferrorgasse XVIII/2, früher Johannessg., in Gersthof, zw. Gersthofstr. 31 u. 33, mündet in die Wirthanerstraße. † 51. C 8.
 Ferkelgasse IX/3, vom Maximilianplatz 9 u. 10 zur Gar-nisonstraße. † 9. D 4.
 Ferkelgasse XVIII., in Währing, jetzt Gainingergasse.
 Ferkelgasse XIX., in Grinzing, jetzt Straßergasse.
 Ferkelgasse XVI., bei 83 Ottafingerstraße und 74 und 76 Thaliastraße. † 65. C 4.
 Ferkelgasse XI/1, Parallelg. der Rudlischg. mündet in die Paarerstraße. † 33. E 6.
 Feuerbachstraße II/8, Quergasse auf die vordere Feuer-werkweise. † 11. E 4.
 Feuerwiese II/2 (Prater), links v. süd. Lagerhause. † 11. E 4.
 Fichtgasse I., beginnt bei Seilerstätte (gegenüber d. Anna-gasse), schneidet bei 4 u. 6 und bei 3 u. 5 Kolowratring, führt zu Rothringstr. 31. † 2. D 4.
 Fichtergasse XIII/6, früher dritte Parallelg. zur St.-Veit-gasse, Cottage-Anlagen in Sieging. † 44. B 5.
 Fildgradergasse VI/1, zw. 10 u. 12 Gumpendorferstr. † 25. D 5.
 Firmiangasse XIII/7, früher Langeg., bei Woblrathplatz 1, schneidet Auhofstr. 153 u. 155, bei 146 u. 148 und bei Quaitstr. in Ober-St. Veit. † 44. A 5.
 Fildergasse II/2, zw. 6 und 8 Ferdinandstr. und 15 u. 17 Untere Donaufstraße. † 12. E 4.
 Fildergasse XIV/2, in Rudolfsheim, jetzt Grimmigasse.
 Fildergasse XIX/5, Himmelstraße 65. † 61. D 2.
 Fildergasse II/2 (Prater) an der Schwimmschulallee nächst dem Communalbade. † 11. E 5.
 Fildersiege I., zw. 9 u. 11 Salzgras u. 8 u. 10 Salvatorg. Nr. 3 u. 5 † 7, 4 u. 6 † 5, 8 und 10 † 2, 9 † 4. D 4.
 Fildhof I., zw. 7 und 9 Rothg. und durch den Ankerhof, Hoher Markt 11. † 2. D 4.
 Fildgasse XIII/2 (Poliz.-Bez. Schmels), bei 28 und 30 Amerstraße. † 43. C 5.
 Fildgasse XIV/1 (Pol.-Bez. Schmels), Fortsetzung derselben Gasse im XIII. Bez. bis Hütteldorferstraße 103 u. 105, 1—7 u. 2—16 zu XIII/2 und 9 u. 18 aufwärts zu XIV/1 † 45; 47—55 † 67. C 5.
 Fleischmannngasse IV/1, zw. 48 und 50 Wiedener Haupt-straße in die Sechtengasse bei 9. † 19. D 5.
 Fleischmarkt I., zw. 18 u. 20 Rothenthurmstr. zum Post-Directionsaebäude, Postgasse 10. Nr. 1 u. 2 † 2, die übrigen † 8. D 4.
 Fleischgasse XIII/6, zw. 48 u. 50 Siebinger Hauptstr. und bei Diezinger-Quai 93. † 44. B 5.
 Flößersteig XIII. (Poliz.-Bez. Schmels), früher Flößersteig in Breitensee und Hütteldorf, v. Genie-Übungsbplatz Schmels, von Preshingg. 10 im XVI. Bez. längs der

- Grenze Ottakrings bis Baumgarten und bei 362 u. 364 Lingerstr. in Hütteldorf. Nr. 19–143 XIII/3, 284–290 und 287 XIII/5. — Nr. 19–143 + 43, 284–290 und 287 + 41, 320 + 67. A 5, B 4.
- Flößersteig XVI/1, früh. Flößersteig und Hütteldorferstraße in Ottakring, von Pöschingerstraße 8, bei 41 Eneufelstraße bis Hütteldorf. Gerade Nr. + 48, ungerade Nr. + 67. B 4, C 4.
- Floragasse IV/1, zw. 12 und 14 Favoritenstr. und 47 u. 49 Wiedener Hauptstraße. + 19. D 5.
- Floragasse XIV/2 in Rudolfsheim, jetzt Meinhartsdorferg. Florahof V/1, Margarethenstraße 76. + 23. D 5.
- Florahof XVIII. Gersthoferstraße 105. + 51. C 1.
- Floriantgasse VIII., zw. 17 und 19 Landesgerichtsstraße u. Hernalsergürtel unterhalb des Wasserreservoirs, 1–35 u. 2–40 zu VIII/1, 37–59 u. 42–70 zu VIII/2. Nr. 1–7, 11–43 + 29, 7–9 u. 2–58 + 30, die übrigen + 63. D 4.
- Flußgasse II/3, zw. 69 und 71 Ob. Donaustr. zu Kleine Schiffg. 28. + 12. D 4.
- Flotungasse XIX., zw. b. Krottenbachstr. 36 u. Süßweidengasse 17. + 56. C 2, 3.
- Fluchtgasse IX/2, zw. 7 und 9 Ruschdorferstr. und bei 3 u. 5 Fuchthallergasse. + 31. D 3.
- Fluchtgasse XVIII., in Währing, jetzt Fuchthallergasse. Flurgasse XIII/7, bei Girgenbergg. 1 u. 3. + 44. A 5.
- Flurhühnergasse V/2, hinter dem ehem. Hundstürmer Friedhofe, zunächst und parallel mit der Klottergasse gelegene Längengasse on 46 Schallerg. bis 17 Malfattg. + 22. D 5.
- Flußgasse V/2, an der Wien nächst der Revillebrücke, bei Revillegasse 1. + 22. D 5.
- Fodhgasse V/2, bei Frödlingsplatz zw. 25 u. 27 Arndtstraße und 25 und 27 Steinbaurgasse bis Marx-Weidlingerstraße. + 38. C 5.
- Fördergasse II/3, Verlängerung d. Schreißgasse. Zugang bei Rembrandtstr. 14 u. 16 zur Unteren Augartenstraße 11 und 13. + 10. E 4.
- Formanekgasse XIX., bei Silbergasse 54. + 56. D 3.
- Forsthausgasse XX/1, von der Brigittenauerlände bei 226. + 13. E 4.
- Frankgasse IX/3, vom Maximilianplatz 6 u. 7 zur Carellgasse. + 9. D 4.
- Frankgasse XVIII., in Währing, jetzt Anton Frankgasse. Frankenberggasse IV/1, zwischen Karlsplatz 16 und 18 und Wiedener Hauptstraße 21 und 23. + 18. D 5.
- Franzengasse V/1, bei Margarethenstr. 60, schneidet die Schönbrunnerstraße bei 15 u. führt zu 43 u. 45 Wienstraße. + 23. D 5.
- Franzengasse XII., in Unter-Weidling, jetzt Wurlingeng. Franzengasse XL., Unter-St. Veit, jetzt Bernergasse. Franzensbrückenstraße II/2, bei 78 Praterstr. bis zur Franzensbrücke. + 11. E 4.
- Franzensplatz I., innerhalb der I. F. Hofburg. + 1. D 4.
- Franzenring I., vom Schmelzplatz bis zu Schottengasse 11, zw. Burgring u. Schottengasse. Gerade Nr. + 4, ungerade + 9. D 4.
- Franz Josefgasse XVII/2, früher Olaferg. von 11 Andergasse bis Wilhelmberg. + 49. B 3.
- Franziskanerplatz I., zw. 22 u. 24 Singerstr. und 12 u. 14 Weiburggasse. + 2. D 4.
- Franz Josefgasse XI/1, in Inzersdorf am Wiener Berge, jetzt Hardtmuthgasse.
- Franz Josefs-Quai, I., Donaukanalufer von der Maria-Thereseistraße (Augartenbrücke) bis zur Alpenbrücke (am Stubenring). Nr. 1 + 8, 3–31 u. 2 + 2, die übrigen + 4. D 4.
- Franz Karlstraße XIII/7, Ober St. Veit, bei 3 und 5 Geheleng., führt zur Einheidelei (Stoß im Weg 1.) + 44. B 6.
- Franz Karlstraße XVII/2, in Neumaldeg, beginnt am Ende der Neumaldegger Hauptstr. (Neumaldeggerstr.) u. endet bei der Rahonskaule Nr. XXX beim Falterbach an der Grenze des XIII. Bez. + 49. B 3.
- Franz Nösisstraße, projectirt.
- Franzosengraben III/4 (Erdbergermaies), zw. 2382 u. 2327 Donaulände bis Döblerhoffstraße im XI. Bez. + 14. E 4.
- Franzengasse XVII/3, zw. 84 u. 86 Ottakringerstr. und zw. 78 u. 80 Geblergasse. + 50. C 4.
- Frauenheimgasse XII/2, früher Schulg. bei Bischofsg. 10 in Ober-Weidling. + 38. C 5.
- Frauenhof XVIII/2, in Gersthof, Söbneg. 20. + 51. C 3.
- Frauergasse, siehe Anna Frauergasse. C 3.
- Freibadgasse XX/1, zw. 4 u. 6 Wintergasse zum Sachsenplatz. + 13. D 3.
- Freihaus IV., Wiedner Hauptstr. 2, Obstmarkt 1, Mühlschlag. 1, Schleismühlg. 16. + 18. D 5.
- Freihof, siehe Altenburgischer Freihof. D 2.
- Freihofgasse XIX/2, früher Bräuhangg. bei 12 u. 14 Hackhofergasse und bei 203 u. 205 Heiligenhäderstraße in Rudolfsheim. + 60. D 2.
- Freiungasse II/2, zu Helenengasse und 15 u. 17 Franzensbrückenstraße. + 11. E 4.
- Freisingergasse I., zw. 8 u. 12 Goldschmiedg. zu Petersplatz 14. + 5. D 4.
- Freiung I., zw. Schotteng. 2, Heidenschuß, Renng. und Herrergasse 23. + 4. D 4.
- Freudenau II/2 (Prater), am rechten Donauufer, vom alten Donaukanal bis zum sogenannten Pratersee. + 11. F 5.
- Freundgasse IV/1, zw. 35 und 37 Margarethenstr. und 16 und 18 Schäffergasse. + 19. D 5.
- Freudenturmstraße XIII/5, bei 20 u. 22 Hüttelbergstr. und 9 u. 11 Rosenthalgasse. + 41. A 4.
- Friedensgasse II/2 Prater. Querg. zw. Schüttelstraße 81 und 83 bis Valeriestraße. + 11. E 4.
- Friedhofgasse XVII., in Hernalis, jetzt Hernalser Friedhofstr. Friedhofgasse XVIII., in Währing, jetzt Mollgasse.
- Friedhofstraße XIII/4, in Baumgarten, von 254 und 256 Linerstraße zum Friedhof. + 39. B 5.
- Friedhofstraße XIII., in Hütteldorf, jetzt Samptwandnerg. Friedhofstraße XIII., in Ober-St. Veit, jetzt Gemeindebergstraße.
- Friedhofstraße XIII., in Penzing, jetzt Einmangasse.
- Friedhofstraße XV., in Hünshaus, jetzt Schmelzer Friedhofstraße.
- Friedhofstraße XVIII., in Gersthof, jetzt Scheibenbergstr. Friedhofstraße XIX., in Grözing, jetzt Grözingener Friedhofstraße.
- Friedhofstraße XIX., früher Friedlg. in Ober-Döbl. u. Unter-Sievering, bei Krottenbachstr. 30 bis Sieveringstraße 1–25 und 2–26 zu XIX/1, 27 und 28 aufw. zu XIX/5. Gerade Nr. von 28, ungerade von 27 aufwärts + 56, die übrigen + 61. D 3.
- Friedmanngasse XVI., früher Friedmanngasse in Neulerchenfeld u. Ottakring, von Lerchenfeldergürtel 57 u. Peronitgasse 1, bis 2 Hellgasse. 1–43 zu XVI/2, 45–61 und 2–70 zu XVI/1. Nr. 1–43 u. 2–48 + 63, die übrigen + 65. C 4.
- Friedrichgasse XV/1, in Hünshaus, jetzt Leydoltgasse.
- Friedrich Kaiserstraße XVI/1, früher Kaugasse, in Ottakring, von Grundsteinergasse bis Wurlisergasse 6 u. 8. + 65. C 4.
- Friedrichsplatz XV/1, (Pol.-Bez. Rudolfsheim), zw. 4 u. 6 Rosinag. und 5 und 7 Staglgasse in Hünshaus. + 46. C 5.
- Friedrichstraße I., längs d. I. Wienerfeld bei 50 Rärntnerstraße bis Getreidemarkt 2 + 6. B 5.
- Friedrich Wagnerstraße XVIII/2, bei Herberstr. 67 und 69 in Gersthof. + 43. C 3.
- Friesenhof I., Wipplingerstraße 26. + 4. D 4.
- Friesenplatz X/1, zw. b. Neitreichg. und Fernkornergasse und der Angelgasse und Hardtmuthgasse. + 62. D 6.
- Friesgasse XV/1 (Poliz.-Bez. Rudolfsheim), zw. 19 u. 21 Hünshausgasse und 7 u. 8 Hertriettenplatz + 46. C 5.
- Fröbelgasse XVI/2, bei 36 u. 38 Gablenzgasse bis Grundstein. 53 u. 55 in Neu-Lechenfeld. + 47. C 4.
- Fröhlingsplatz V/2, zw. 25 u. 27 Rainzerstr. (Arndtstr.) u. Kochgasse. + 38. C 5.
- Fröschelhaus XIX. (XVIII/4), Agnesgasse 11. + 61. C 2.
- Fröschelgasse XIX/5, früh. Severinsg., bei 132 Sieveringstraße in Unter-Sievering. + 61. C 4.
- Fruchtgasse II/2, zw. 33 Ferdinandstr., 37 Untere Donaustraße und Ezerinplatz 5 u. 6. + 11. E 4.
- Fuchsgasse XV/1 (Poliz.-Bez. Rudolfsheim), zw. 136 u. 138 Mariabillerstraße bis Gasgasse 1. + 46. C 5.
- Fuchsboden XI., Reb., jetzt Fuchsbodengasse.
- Fuchsbodengasse XI/2, früher Fuchsboden in Kaiser-Ebersdorf, gegen den Donaukanal. + 35.
- Fuchsröhrengasse XI/1, früher Fuchsröhrengasse und Wehringergasse in Simmering (Gräbenhütten), durch die Ribverergasse, endet bei der Hallergasse in Simmering. + 35. F 5.
- Fuchthallergasse IX/2, und 16, 18 und 20 XVIII., früher Fuchthallergasse im IX. Bez. u. Fluchtgasse in Währing, zw. 15 u. 17 Ruschdorferstraße schneidet bei 30 u. 32 Eisen-gasse, bei 6 die Lustlandgasse, endet bei 100 und 102 Währingergürtel. + 31. D 3.
- Fuchthofgasse XII., bei Weidlinger-Hauptstraße 26. + 38. C 6.
- Függasse VI/2, zw. 59 u. 61 Stumpergasse und 48 u. 50 Willergasse. + 33. D 5.
- Führergasse I., zw. 30 u. 32 Rärntnerstr., schneidet bei 5 und 7 Legethoffstraße, endet bei 8 Augustinerstraße. + 6. D 4.
- Fünfhäusgasse XV/1 (Poliz.-Bez. Rudolfsheim), zw. 16 u. 18 Sechshauerstraße und 17 u. 19 Clementinengasse in Hünshaus. + 46. C 5.
- Fünfgasse XII/3 (Poliz.-Bez. Schmelz), zw. Mitösg. 1 und Mosbacher. 4. + 43. B 5.
- Fürstengasse IX/1, zw. 33 u. 35 Porzellang. und 46 u. 48 Fichtensteinstraße. + 32. D 4.
- Fürstengasse XVIII., in Währing, jetzt Ladnergasse.
- Fürstehof III/3, Beartrigasse 19. + 15. E 4.
- Fütterergasse I., zw. 7 u. 9 Wipplingerstr. und 10 und 11 Sudenplatz. + 7. D 4.

Fugbadgasse II/2, zw. 36 u. 38 Nordbahnstraße in die Mühlfeldg., in die Kaiser Josefstr. bei 31 u. 33. Ungerade Nr. 10. gerade 11. E 4.
 Fuhrmannsgasse XVII., in Hernalz, jetzt Schellhammergasse.
 Fuhrmannsgasse VIII/2, zw. 40 u. 42 Josefstädterstr. und zw. 39 u. 41 Florianigasse. † 29. D 4.

G.

Gabelberggasse II/1, zw. 34 u. 36 Vereinsgasse und 27 und 29 Bazmanitengasse. † 10. E 3.
 Gablenzgasse XVI., in Ottakring, jetzt Hasnerstraße.
 Gablenzgasse XIII/2 (Pol. Bez. Schmels), Fortsetzung derselben Gasse im XV. u. XVI. Bez. † 67. C 4.
 Gablenzgasse XV., früh. Burgg. (Pol.-Bez. Schmels), Nr. 210 und unger. Nr. (XIV/1), Fortf. der Burgg. im VII. Bez., schneidet bei 47 Neubaugasse, endet am Schmelzer Ererzierplatz. Die rechte Seite gehört zum XVI. Bez. (XVI/2). Nr. 1—9 † 66. C 4.
 Gablenzgasse XVI/2, Fortf. Burgg. beginnt bei ehem. Burggasse, schneidet Perchenfeldergürtel bei 1, und führt längs der Schmels zur Mittelfaserne in Neu-Perchenfeld (Nr. 210 XIV/1). Gerade Nr. von 56 aufwärts † 65, die übrigen † 47. C 4.
 Gabrielenhof XIV/2 (Poliz.-Bez. Schmels), Wieningerplatz 7. † 45. C 5.
 Gänsbachergasse XI/1, früher Herbstgasse, parallel mit der Geißelbergstr. in Simmering, zwischen Geierstr. 5 u. 7 und endet beim X. Bezirk. † 35. E 6.
 Gärtnergasse III/2, zw. 9 u. 11 Landstr. Hauptstr. bis Zuckergasse 1 und 4 und Geufaugasse 4. † 18. E 4.
 Gärtnergasse XI., in Simmering, jetzt Hallergasse.
 Gärtnergasse XII., in Altmannsdorf, jetzt Wiedermann.
 Gärtnergasse XII., in Gaudenzdorf, jetzt Steinhagegasse.
 Gärtnergasse XII., in Hagenb., jetzt Herbicußgasse.
 Gärtnergasse XIII., in Lainz, jetzt Rotherberggasse.
 Gärtnergasse XIII., in Penzing, jetzt Weiglasse.
 Gärtnergasse XIX., in Unter-Döbling, jetzt Sodenauerg.
 Gärtnergasse XIX., in Heiligenstadt und in Rusdorf, jetzt Nutzgasse.
 Gärtnershaus C.-Nr. 299, XIII., bei Wasserreservoir Breitenler. † 67. B 4.
 Gasseigasse IX/4, bei Sechshimmelgasse 4 zu Dreihadengasse. † 31. D 3.
 Galsinderg XVI., siehe Wilhelminenberg. B 4.
 Galsinstraße XVI/1, in Ottakring, beginnt in Liebhartthal bei Katharinen-Ruhe und endet am Wilhelminenberg. † 48 B 4.
 Gallgasse XIII/10, früher Maherbhofg., in Speising, bei 1 Feldtellerg., über den Rosenhügel bei 81 nach Äggersdorf. † 42. B 6.
 Ganglbauerergasse XVI/1, zwischen 61 und 63 Thaliastraße gegen die Gablenzgasse. † 65. C 4.
 Gansnerergasse XVI/1, zw. 130 und 132 Ottakringerstraße. † 65. C 4.
 Garbergasse VI/2, zw. 20 u. 22 Kiening. u. zw. 7 u. 9 Mittelgasse. † 23. D 5.
 Garelligasse IX/3, zwischen Universitätsstraße 12 u. Alferrstraße 2. † 9. D 4.
 Garelhoh IX/3, Garellig. 4 u. Garnisonng. 3. † 9. D 4.
 Garsnisonngasse IX/3, zw. 10 u. 12 Universitätsstr. und BanSwieteng. 2. † 9. D 4.
 Gartengasse VI/1, zw. 4 u. 6 Siebenbrunneng. † 22. D 5.
 Gartenasse XII., in Ober-St. Veit, jetzt Beilfingergasse.
 Gasgasse XV/1 (Poliz.-Bez. Rudolfsheim), bei Fruchtgasse 7, endet bei Hofnag. 2 u. 4 (2 zu XV/2). † 46. C 5.
 Gasstraße XIII., in Hütteldorf, siehe Sackinger Allee.
 Gassergasse VI/1, bei 5 Krieburggasse. † 21. D 5.
 Gastergasse XIX/1, zw. Schlegargasse 6 und 8 in Ober-Döbling. † 56 D 3.
 Gatterburggasse XIX/1, früher Theresienng. zw. 49 u. 51 Döblinger Hauptstr. und 38 u. 40 Billrothstr. † 56. D 3.
 Gatterhölzgasse XII/1, früher Albertsg., bei Johannegg. 49 (Eivolg.), in Unter-Meidling. † 38. C 6.
 Gaudenzdörfergürtel XII/2, früher Gürtelstraße bei 2 Schönbrunnerstraße in Gaudenzdorf zum Wienfluß. † 38. C 6.
 Gaunermannngasse I., am Schillerplatz, von 11 Elisabethstraße zum Getreidemart.
 Gaulladergasse XVI/2, bei Perchenfeldergürtel 55 bis Reinhardtigasse 20 in Neu-Perchenfeld. Nr. 1—19 und 2—44 † 63, die übrigen † 47. C 4.
 Gebhardtigasse XIX/1, zw. 88 und 90 Döblinger Hauptstraße. † 56. D 3.
 Gebirgsgasse XVII., früher Stifftg., zw. 35 u. 37 Hernalsergürtel und endet bei Watzgasse. 1—69 u. 2—72 zu XVII/1, 74—132 u. 75—111 zu XVII/3. Nr. 2—28 und 1—23 † 63, ungerade Nr. von 115 aufw. † 65, die übrigen † 59. C 4.
 Geibelgasse XIV/2, früher Karolineng. (Pol.-Bez. Rudolfsheim), zwischen 40 u. 42 Sechshausstraße bis 185 u. 187 Mariahilferstraße. † 45. C 5.

Geibelgasse XV/1, früher Karolineng. (Pol.-Bez. Rudolfsheim), bei 185 u. 187 Mariahilferstraße und 40 Sechshausstraße. (Nr. 2—16 und die Seite mit ungeraden Nummern gehört zu Rudolfsheim.) † 45. C 5.
 Geierstr., siehe Obergeierstr. F 6.
 Geierstraße XI/1, früher Hasnerg., in Simmering, bei 424 Gänsbachergasse und 44 Geißelbergstraße, endet bei der Sandkühne. † 35. E 6.
 Geirgergasse VI/1, bei 41 Maßsteindorferstraße. † 21. D 5.
 Geirgergasse XIX/3, bei 11 Bloßgasse und 32 u. 39 Wiaandgasse. † 59. D 1.
 Geißelberg XI/1, Simmering. † 35. E 6.
 Geißelbergstraße XI/1, in Simmering durch die Hauffgasse, jenseits des Kanals, endet bei 1 und 2 Gudrunstraße, X. Bezirk. † 35. E F 6.
 Gellertgasse X/1, bei Gudrunstraße 105 bis Rudlichgasse. † 39. E 6.
 Gellertplatz X/1, bei 34 Quellengasse und 119 Gellertgasse. † 33. E 6.
 Gemeindegasse IX/1, jetzt Canisiusgasse. D 3.
 Gemeindegasse ober Fischergasse XI., Kaiser-Eberndorf, jetzt Mühlängergasse.
 Gemeindegasse XII., in Gaudenzdorf, jetzt Säumegasse.
 Gemeindegasse XII., in Hagenb., jetzt Zägerhausgasse.
 Gemeindegasse XIII., in Speising, jetzt Fehlingergasse.
 Gemeindegasse XIV/2, in Sechshaus, jetzt Rürnberggasse.
 Gemeindegasse XVII., in Dornbach, jetzt Knollgasse.
 Gemeindegasse XVIII., zw. 31 u. 33 Luftlandgasse u. 66 u. 68 Währingergürtel. (Verlängerung der gleichnamig Gasse im IX. Bezirk). D 3.
 Gemeindegasse XIX., in Unter-Döbling, jetzt Aufwaldgasse.
 Gemeindegasse XIII/7, früher Friedhofstr., in Ober-St. Veit zum Friedhof. † 44. A 6.
 Gemeindeplass III/1, zw. Rodniggasse 13 und Sechstrügelgasse 10. † 15. E 5.
 Generalhoh I., Graben 13. † 5. D 4.
 Gengasse XVIII/1, früher Herrngasse in Währing und Weinhaus, zwischen 93 u. 95 Währingergürtel bis Gerthoferstraße. Nr. 1—73, 2—68 † 54; die übrigen † 55 C D 3.
 Geologengasse III/2, v. 3 b. 5 Geufaug. bis Marzerg. 30 und 32. † 16. E 5.
 Georggasse VIII/1, zw. 5 u. 7 Landesgerichtsstr. u. zw. 6 u. 8 Penangasse. † 29. D 4.
 Georg Siglgasse IX/1, zw. 4 u. 6 Rothe Löwengasse schneidet die Rödergasse. † 32. D 3.
 Georgsplatz St. XIX/3, bei Geirgerg. 14 u. Wiegandgasse 39 und Eisene Handgasse. † 59. D 1.
 Gerbergasse XVIII/1, früher Lederergasse zw. 120 und 132 Währingstraße und 55 u. 57 Gengasse. † 54. C 3.
 Gergerhof V/1, Pilgramg. 8. † 22. D 5.
 Gerbarudgasse XX/1, zw. Brigittenauerlande 62 und 64 und Jägerstraße 49. † 13. D 3.
 Gerichtsweg XII/1, bei Breitenfurterstraße 17. † 33. C 6.
 Gerirgergasse XI/1, zw. 15 u. 13 Kaiser-Ebersdorferstraße, mündet am Mittelweg. † 35. F 6.
 Gerlgasse III/4, von Jacquing. 17 bis Stanislausgasse 10 und 12. † 17. E 5.
 Gerlgasse XVII., jetzt Weißgasse.
 Germaniahoh I., Rothenthurmstr. 10, Lugez 1, Sonnenselgasse 1. † 2. D 4.
 Geroldgasse XVII/2, bei 4 Artariastraße in Neuwaldg. † 49. B 3.
 Gerthoferstraße XVIII/2, früher Gerthofer Hauptstr., in Gerthof und Gerthofer Hauptstr. in Währing, Verlängerung der Währingstraße. Beginnt mit Nr. 1 bei der Scheidstraße u. endet bei der Pögleinsdorferstraße. 2—44 † 55, die übrigen † 51. C 3.
 Gerstnergasse XV/1, früher Bahnhofstr. (Pol.-Bez. Rudolfsheim), zwischen 132 u. 134 Mariahilferstraße, endet bei 1 u. 3 Langauerg. (Nr. 1, 3 u. 5 XV/1, Nr. 2 XV/2.) † 46. C 5.
 Gertrudplatz XVIII/1, früher Kirchenplatz, bei 33 Rutzergasse und Mahnologgasse 6. † 54. D 3.
 Gerunggasse XVI/1, bei 1500 Galsinstraße bis Siebhardsthal, gegenüber dem Hause 592. † 48. B 4.
 Gestade, Am, I., siehe Am Gestade. D 1.
 Gestettengasse III/1, zw. Bärlischg. 81 u. 83 u. Schlachthausgasse 4. † 14. E 5.
 Getreidemart I., rechte Seite bei Friedrichstr. 10 und führt zu Babenbergstraße 9. † 6. D 4.
 Getreidemart VI/1, linke Seite, beginnt bei Magdalenaenstraße 2 und führt zu Mariahilferstraße 1. † 25. D 5.
 Geufaugasse III., von Gärtnergasse 3 u. Zuckergasse 1, bis Ballera. 8 u. 10. (Die geraden Nr. 10 bis 20 III/1, die übrigen Nr. III/2). Gerade Nr. † 15, ungerade † 16. E 4.
 Geweygasse XIX/1, früh. Adlberg., bei Hohe Warte 56, in Heiligenstadt. † 56. D 2.
 Gehmüllergasse XVIII/3, früh. Brunnng., zw. 65 u. 67, dann zw. 103 u. 105 Pögleinsdorferstraße. † 53. C 3.

Gehschlagergasse XV (XIV/1), früh. Verlängerte Beltg. (Pol. Bez. Schmelz), jenseits des Friedhofes von der Sorbaitgasse bis 11 u. 13 Gablenzgasse. Nr. 1—19 und 2—22 † 66 C 4.

Geystraße XI/1, zw. 40 u. 42 Simmeringer Hauptstr. bis zum Kanal 35 u. 35, in Simmering. † 35 E 6.

Gfornergasse VI/2, bei Mollardgasse 76 zu Liniengasse 41 und 43 † 23. C 5.

Ghegasse X/1, in Inzersdorf a. Wiener Berge, früher Pannergasse bei Simbergstr. 6 u. 8 bis Lorenzburgerstraße 5 u. 7 † 33. D 5.

Ghelengasse XIII/7, früher Barthaasse, bei Einsiedelgasse 24 und 6 bis Stod im Weg. † 41. A 4.

Gierlergasse X/1, in Inzersdorf, j. H. Fertgasse.

Giertergasse XII/2, früher Krong., zw. 221 u. 223 Schönbrunn ist abge und 68 und 70 Arndtstraße in Gaudenzdorf. † 8. C 5.

Gieshaufgasse V/2, zw. 45 u. 49 Reinprechtsdorferstr. zu Johanngasse. † 22. D 5.

Giesergasse IX/2, zw. 23 und 25 Epitalgasse und bei Eisengasse 2. † 30 D 4.

Giesmannstraße XX/1, zw. Heistergasse u. Kauscherstr. zur Wallentrustr. u. Straußg. 4 u. 6 † 13. E 3.

Gitingasse XVII/3, früher Heilmg., bei 160 Hernalscher Hauptstraße. † 50. C 3.

Gitznergasse XIII/7, früh. Belvedere., bei Angermahergasse 1 u. 2 bis Einsiedelg. 43. † 44. A 5.

Gitelgasse XII, in Gaudenzdorf, jetzt Kinnnergasse.

Gieselhof VI/2, Sam. L. Gasse 17. † 23. D 5.

Gitelstraße I., zw. 59 u. 61 Körntnerstr. und 2 u. 4 Canonogasse. † 6. E 5.

Glasanergasse XIII/7, früher Rudolfsogasse, zw. 163 u. 170 Düringer Hauptstr., 34 u. 36 Dabelig, und 16 Firmiangasse in Ober-St. Veit † 44. A 5.

Glasergasse IX/1, zw. 50 u. 52 Porzellang., schneidet bei 12 u. 14 die Rothe Löwengasse, führt zur Kofanerläude 85a. † 32. D 3.

Glasergasse XVII., in Dornbach, jetzt Frau Glasergasse.

Glagasse XI/1, bei 14 Eöblinge, Hauptstr., verbindet Doolinger Hauptstr. mit der Pannergasse † 56. D 3.

Glanberplatz XVI/1, gegenüber dem Hause Nr. 1285 im Liebenauerdithal, oberhalb des Jochenbrunnens † 48 B 4.

Gloedengasse II/1, neben 24 Laborstr. bis 10 u. 12 Ö. Stadtgasse. Nr. 2 † 12, die übrigen † 10. E 4.

Gloedengiesergasse XI/1, in Simmering, bei Reichelstr. 192, endet bei der Heesfabrik in Simmering † 35 F 5.

Gloriettgasse XIII/1, bei 36 u. 38 Maxim.straße u. zw. 51 und 53 Vainzerstraße. † 40 B 6.

Gloriettgasse XII., in Gaudenzdorf, jetzt Obermannngasse.

Gloriettgasse XII., in Unter-Weidling, jetzt Hohenbergstr.

Gloggasse I., früher Kofnergasse, zw. Legetthoffstr. 4 und Hofbauw. 1 u. 3. u. Spiegelg. 25. † 6. D 4.

Gloggasse X/1 jetzt Gloggasse.

Gloggasse X/1, jetzt Gloggasse.

Gloggasse XII/9, zw. 7 u. 9 Bombachergasse, endet nächst der Rothenberggasse. † 42. B 6.

Gloggasse X/1, früher Gloggasse bei Simbergstraße 132. † 33. E 6.

Gloggasse III/1, von der Löwengasse 7 zur Müden-gasse. † 14. E 5.

Gloggasse III/4, zwischen Feger- und Gerg. † 17. E 5.

Gloggasse X/1, bei Landgungasse 3 und bis Gaudenz-dorfstraße 114. † 33. E 6.

Gloggasse XVI., jetzt Richard Wagnerplatz.

Gloggasse I., zw. 9 u. 11 Spiegelgasse u. 6. Seiler-gasse 10. † 6. D 4.

Gloggasse I., Spiegelg. 9, Gloggasse 2, Seiler-gasse 10. † 6. D 4.

Gloggasse X/1, bei Lorenzburgerstr. 22 u. bei 5 u. 7 Siccard's-burggasse. † 33. D 6.

Gloggasse IV/2, zw. 62 und 64 Feugasse zur Victor-gasse 17. † 20. D 5.

Glogghof IV/2, Glogg. 31 † 20. D 5.

Glogmannhof I., Singerstr. 14, Weinburgg. 11. † 2. D 4.

Glogschlagstraße XIII/2 (Pol. Bez. Schmelz), Fortsetzung der Glogschlagstr. im XIV. Bez., führt zur Stadtbahn. Von 123 u. 123 aufw. † 45. C 5.

Glogschlagstraße XIV/1, (Pol. Bez. Schmelz), in Rudolfs-heim, Verlängerung d. Glogschlagstr. in Rühnhaus, be-ginnt bei 35 und 36 u. führt bis Neubergstr. 9 u. 18. Von 1—101 u. 2—104 † 66, die übrigen † 43. C 5.

Glogschlagstraße XV. (XIV/1) (Pol. Bez. Schmelz), zw. Neubauw. 11 u. 13. † 66. C 5.

Glogschmidgasse I., bei 11 Stefansplatz u. 7 Stod-im-Eisenpl., zu Petersplatz 1 u. 15. Nr. 1, 2 u. 4 † 2, die übrigen † 5. D 4.

Glogschmidgasse XVIII., in Bähring, jetzt Canonogasse.

Glogzagasse I., vom Mozartplatz 4 über den Rudolfsplatz zum Schottenting 26. Nr. 1—7, 2—3 † 2, die übrigen † 4. D 4.

Glogzacker Am, XI/1, gegenüber Nr. 13 Winterg. (Eyzing-gasse.) † 35. F 5.

Glogzackergasse XI/1, früher Mantnergasse, zw. 82 und 84 Simmeringer Hauptstr., endet bei 35 und 37 Sedlitzg. in Simmering. † 35. F 6.

Glogzackergasse I., zw. (Stefanspl.) Stod-im-Eisenpl. u. Kofl-markt. Nr. 6—8 u. 10 † 2; 11, 18—19 † 3; 13—17, 21, 29, 31 12, 30 † 5. D 4.

Glogzackergasse I., Graben 14. † 5. D 4.

Glogzackergasse VI/2, Fortsetzung der Wegg., zw. 97 u. 99 Gaudenzdorferstraße. † 23. D 5.

Glogzackergasse X/1, jetzt Grenadergasse.

Glogzackergasse X/1, jetzt Glogzackergasse, Evinggasse, Vieh-triebstraße und Gaudenzstraße, an der Grenze des X. u. XI. Bez. † 35. E 6.

Glogzackergasse XV/1, früher Glogzack. (Pol. Bez. Rudolfsheim), zw. 16 u. 18 Sperrg. bis Kofinag. 19. † 46. C 5.

Glogzackergasse VI/2, zw. 13 u. 15 Regidg. u. Walla. 24 u. 26. Nr. 12—24 u. 11—28 † 46, die übrigen † 23. C 5.

Glogzackergasse I., Glogzackg. 4. † 2. D 4.

Glogzackergasse I., zw. 4 u. 6 Köllnerhofg., mündet in den Heilantreuerhof. Nr. 1—3 † 8; 2—4 † 2. D 4.

Glogzackergasse XIII/3, früher Drehhausengasse (Pol. Bez. Schmelz), in Breitensee, bei 30 u. 32 Hütteldorferstraße bis 2 Freilag. † 67. C 5.

Glogzackergasse XIV/3, früher Wienfluggasse (Pol. Bez. Rudolfsheim), beginnt bei Nr. 11 am Sechshauergürtel und mündet in die Pfeiferg. zw. 4 u. 6 in Sechshaus. Nr. 2—20 u. 1—15 † 46, die übrigen † 45. C 5.

Glogzackergasse II/3, zw. Laborstr. 11 u. 11a u. Liniengasse. † 12. E 4.

Glogzackergasse V/1. † 22. D 5.

Glogzackergasse XI/1, früher Heleg., bei Sedlitzgasse 14 und Eisingg. 4, endet bei Glogzackergasse. † 35. E 6.

Glogzackergasse XX/2, zwischen Handelsquai und Wehli-straße. † 13. E 4.

Glogzackergasse XI/2, früher Herrergasse, zw. 4 und 5 Fuß-bockplatz u. 85 u. 87 Grünauerstraße. † 60. D 2.

Glogzackergasse XX/1, von der Jägerstr. zw. 40 u. 42 u. Winterg. 7 u. 9. † 13. D 3.

Glogzackergasse XIV/2 (Pol. Bez. Rudolfsheim), beginnt bei 173 Mariahilferstraße bis 1 Auedstr. in Rudolfsheim. † 45. C 5.

Glogzackergasse XV/1 (Pol. Bez. Rudolfsheim), v. 176 Maria-hilferstraße zur Schmelzbrücke. † 46. C 5.

Glogzackergasse X/1, früher Glogzackergasse, bei Simberg-straße 162. † 33. E 7.

Glogzackergasse XI., zw. 22 u. 24 Rothenturmstr. und zw. 9 u. 11 Feidmarkt. Nr. 2 † 2, die übrigen † 8. D 4.

Glogzackergasse V., zw. 3 u. 4 Margarethenplatz u. 60 u. 62 Reinprechtsdorferstr. (Von Nr. 1 bis 35 u. 2 bis 32 V/1; von Nr. 37 bis 45 u. 34 bis 44 V/2.) † 22.

Glogzackergasse XII/1, früher Leopoldsgasse, bei 245 u. 247 Schönbrunnerstr. u. Niederhofstr. 16 in Unter-Weidling. † 38. C 5.

Glogzackergasse XI/1, früher Feldg. in Simmering, zw. 96 u. 98 Simmeringer Hauptstr. bis zur Staatsbahnhof-Station Simmering. † 35. F 6.

Glogzackergasse XVII., in Hernals, jetzt Hornedgasse.

Glogzackergasse I., Bauernmarkt 10. † 5. D 4.

Glogzackergasse I., neben der Universität am Franzens-berg, durchschneidet die Reichsraths- und Ebendorferstr. und führt in Landesgerichtsstraße. † 9. D 4.

Glogzackergasse XIV/2, früher Filderg. (Pol. Bez. Rudolfs-heim) u. 78 u. 80 Sechshauerstr. bis 29 u. 31 Schwender-gasse in Rudolfsheim. † 45. C 5.

Glogzackergasse XI/1, zw. 57 u. 59 Simmeringer Hauptstr. in die Müdenstraße. † 35. F 6.

Glogzackergasse XIX., früher Wienerstr., in Grinzing, u. Grinzingnerstr. in Döbling. Von der Steyeringstr. u. Billrothstr. 2, beim alten Döblinger Friedhof bis Himmels-straße 1. Nr. 1—3 u. 2—10 XIX/1, † 56; 36—50 und 41—49 XIX/4, † 57. D 2.

Glogzackergasse XIX., in Ob.-Döbling und Unt.-Döbling, jetzt Wilrothstraße.

Glogzackergasse XIX., früher Grinzingnerstr. in Rusdorf u. in Heiligenbrunn u. Heiligenbrunnstr. in Grinzing, von der Rusdorfstraße 39 bis Grinzingner-Allee 46 u. 48. Nr. 1—19 u. 2—56 XIX/4, † 57; 25—113 u. 58—108 XIX/1, † 58.

Glogzackergasse XIX., Unter-Sievering, jetzt Daringerg.

Glogzackergasse XIX/1, früher Friedhofstr. vis-à-vis der Sulztag. in der Grinzingner-Allee. † 57. C 2, D 2.

Glogzackergasse XI/2, Kaiser-Ebendorfer, bei 13 Hüttelgasse, gegen Kinnertgasse. † 35. G 6.

Glogzackergasse V/1, zw. 6 u. 8 Griesg. u. zw. 57 und 59 Schönbrunnerstraße. † 22. D 5.

Glogzackergasse II/2 (Prater), vom Lusthaus ins Jagdschloß. † 11. F 5.

Glogzackergasse, siehe Mörenq., Große. E 4.

Glogzackergasse, siehe Krog., Große. D 5.

Glogzackergasse, siehe Krog., Große. E 4.

Glogzackergasse, siehe Schiffj., Große. D 4.

Glogzackergasse, siehe Sperlg., Große. E 4.

Große Sändigutgasse, siehe Stadtgutg., Große E 4.
 Große Zufahrtsstraße, siehe Zufahrtsstr., Große E 4.
 Grottenbach XVII/3, im vorm. Pöckleinsdorf 125, † 53 C 2.
 Grubenstraße XVI/1, zw. 124 u. 126 Thaliastraße, † 43. C 4.
 Grüneleiergasse XVI/1, bei Leopoldg., 12 u. 14 (Eisengasse), festig. 11 u. 13, in Dttatring † 65. C 4.
 Grüngasse V/1, zw. 12 u. 14 Kettenbrückeng. u. Wienstr. 73 u. 75. † 22. D 5.
 Grünangergasse I/5, zw. 15 u. 17 Singerstr. und zw. 14 u. 16 Schülerstraße. † 2. D 4.
 Grünberggasse XII/1, bei 70 Tivolig. und bei 17 Penogasse in Ober-Meidling, † 38. C 6.
 Grüne Thorgasse IX, 1, zw. 28 u. 30 Porzellang., schneidet die Bahngasse und die Servitengasse und führt zur Hofbauerlande. † 32. D 4.
 Grünhaufen II/2 (Prater), rechtes Donauufer v. Dammhaufen rechts. † 11. F 5.
 Grundsteingasse XVI/2, bei Lerchenfeldergürtel 41 u. 43 bis Reinbarta. 8 und 10 in Neu-Lerchenfeld. Nr. 2—24 und 1—23 † 63, die übrigen † 47. C 4.
 Grundsteinhof XVI/2, Grundsteingasse 29. † 47. C 4.
 Schwabengasse XVII/5, in Hernals, zw. 62 u. 64 Haslingerstraße schneidet die Hernals' Hauptstr. bei 117 u. 119, endet am Biegelofen. † 50. C 3, 4.
 Gschützgraben XIX/5, b. 192 Steinergerstr. Steinbruch, b. 14 Am Himmel. † 61. C 2.
 Günthergasse IX/3, v. 12 Maximilianpl. zu 16 Schwarzwasserstraße. † 9. D 4.
 Güpferlinggasse XVII/2, früh. Dttattingerstr., bei Sandleitengasse im XVI. Bez., endet an der Alst. † 49. B C 3.
 Gürtelstraße (Kronprinzstr.) (Prater), siehe Prater Gürtelstraße. E 4.
 Gürtelstraße III/4, nächst dem Arsenal im X. Bez. Siehe Landtrapezergürtel. E 5.
 Gürtelstraße XI., bei 1 Simmeringer Hauptstr. bis 2 Rinnböckstraße in Simmering, † 35.
 Gürtelstraße XII., in Gaudenzdorf, jetzt Gaudenzdorfergürtel.
 Gürtelstraße XVII., Hernals, jetzt Hernalsergürtel.
 Gürtelstraße XVIII., Währing, jetzt Währingergürtel.
 Gudenstraße X/1, früher Simmeringerstraße beim rothen Kreuz, schneidet die Simmeringerstraße bei Nr. 55, die Lorenzbergerstraße bei Nr. 26, führt bis zum Südbahnviaduct. † 33. D 6.
 Guglgasse III/4 und XI., verbindet Franzosengraben mit Döblerhofgasse. Der Theil des III. Bez. † 14, jener des XI. Bez. † 35. F 5.
 Gulbengasse XIII/4, früher Wieng., zw. 265 u. 267 Fingergasse, schneidet Baumgartenstr. bei 42 u. 44, führt zum Wienfuß. † 39. B 5.
 Gumpendorferstraße VI., zw. 9 u. 11 Getreidemarkt, führt zur Schachhauserstr. im XIV. u. XV. Bezirk, Nr. 1—73 u. 2—74 zu VI/1; Nr. 75 u. 76 aufw. zu VI/2. Nr. 1—61 u. 2—56 † 25, 63—67 u. 58—66 † 24, von 69 und 68 aufw. † 23, 142 u. 155—161 † 46. D 5.
 Gunglstraße XIX/1, früher Antonieug., zw. 44 und 46 Döbbling' Hauptstraße. † 56. D 3.
 Gunglstraße XIX/6, in Ruffdorf, bei 1 Ruffdorferlande und bei Heiligenstädterstr. vis-à-vis Nr. 83. † 60. D 2.
 Gurfasse XIII/2 (bis zum Eisenbahndurchgang mit Nr. 4, Polit.-Bez. Giesing, sonst Polit.-Bez. Schmelz), bei 8 u. 10 Cumberlandstr., schneidet Fernerstr. bei 75 u. 77. † 43.
 Gursenleithnerstraße XIII/4, bei 182 und 184 Fingergasse bis Sütteldorferstraße 203. † 39, gerade Nr. † 67. B 5.
 Gushausstraße IV/1, Favoritenstraße zwischen 1 u. 3 und Technikerstraße 1—3. Nr. 2—10, 1—3 † 18, die übrigen † 9. D 5.
 Guttenberggasse VII/2, in der Siebensterng., führt zu 11 und 13 Burggasse. † 27. D 4.
 Gymnasiumstraße XII., in Unter-Meidling, jetzt Haschlag.
 Gymnasiumstraße XVIII., früher Keltgasse, zw. 46 u. 48 Gensg. in Währing, als Fortsetzung der Martinsstraße bis 47, mündet in die Gymnasiumstraße im XIX. Bez. Nr. 1—45 und 2—40 XVIII/1. † 54. D 3.
 Gymnasiumstraße XIX., Fortsetzung der Gymnasiumstraße im XVIII. Bez., endet zw. 31 u. 33 Döbberhofstraße. Von 47 und 42 aufwärts XIX/1. † 50. D 3.
 Gyorweggasse XIII/2, früher Maygasse, bei 51 und 53 Penzingerstr. und 52 u. 54 Saditgasse. † 43. B 5.

S.

Haarhof I., zw. 9 u. 11 Raskera. u. zw. 4 u. 6 Wallnerstraße. Nr. 1 und 6 † 3, 2—4 † 7. D 4.
 Haasgasse II/3, bei 1 u. 3 Försterg., schneidet die Zwerggasse, endet bei 6 Kraftgasse. † 10. D 4.
 Haberhof II/1, Mühlstraße 15, Darwing. 38 u. Nordbahnstraße 46 u. 48. † 11. E 4.
 Haberergasse XVI/2, von Gablengasse 46 u. 48 bis Thaliastraße 49 u. 55 in Neu-Lerchenfeld. † 47. C 4.
 Haberplatz XVI/2, begrenzt von der Koppstraße, Brunnen-gasse u. Nollgasse. † 47. C 4.
 Haberergasse XVI. (früher Habererg. in Neu-Lerchenfeld u. Dttatring), bei Gablengasse 52, schneidet Thaliastr.

bei 56 und mündet in die Lindauerergasse. Gerade Nr. zu XVI/2 und † 47; ungerade Nr. zu XVI/1 und † 65. C 4.
 Habighof IV/1, Wieden' Hauptstraße 27 u. 29 † 19. D 5.
 Habsburgergasse I., zwischen Graben 15 und 16 und zw. 2 und 4 Neustadlgasse. Nr. 2—4 † 5, die übrigen † 3. D 4.
 Habsburgerhof III/1, Ringg. 63. † 17. E 5.
 Habsburgplatz XVI/1, Dttatring, zw. 97 und 99 E aliastr. † 48. C 4.
 Hadengasse XV. (XIV/1) (Pol.-Bez. Schmelz), zw. 16 u. 18 Fe bestr., in Künsthau., endet b. im Schmelzer Exercierplatz. † 66. C 5.
 Hadenberggasse XIX/5, zw. 81 u. 83 Sieveringerstraße in Unter-Sievering. † 61. C 2.
 Hadbofegasse XI/2, früher Währing., zw. 51 u. 53 Greiner-gasse bis 17 Eichelhofstraße. † 60. D 3.
 Hadinger Allee XIII., in Hading, jetzt Hadingerstraße.
 Hadinger Allee (Gaststraße) XIII., bei Fingergasse in Sütteldorf bis Babenbürgengasse, † 1st Deutschböhmerstraße.
 Hadingerstraße XIII., früher Hadinger Allee in Hading u. Hadmaerstr. in Baumgarten, am Eisenbahndamm links der Wien (Gadeanstalt) bis Brudermanna.; Fortsetzung als Gähweg bis zur Bezirksgrenze längs des Wien-flusses gegen Währingau Nr. 2—46, 1—57 XIII/4, 44—50 und 59—71 XII/8. † 41. A B 5.
 Haditgasse XII/2, früher Partg. in Penzing, von Schönbrunner Büsche zur Penzinger Au. † 43. C 5.
 Haeborgasse XII/2, früher Sackg. zw. 189 und 191 Schönbrunnstraße und 32 u. 34 Arndtstraße in Gaudenzdorf. † 38. C 5.
 Hägelinggasse XIII/3, früher Schulg. (Pol.-Bez. Schmelz), bei 42 Sütteldorferstr. bis Spangartgasse. † 67. C 5.
 Hafengasse III/4, beginnt bei Krimschg., schneidet zw. 83 u. 85 den Rennweg u. endet am Kanal. (Wpangstraße). † 17. E 5.
 Hafnergasse II/1, zw. 26 u. 28 Laborstr. und 1 u. 3 Glotzengasse. † 10. E 4.
 Hafnersteig I., zwischen 6 u. 8 Aldergasse und 3 u. 5 Laurenzbergerstr. † 8. D 4.
 Hagenmüllergasse III/1, von Löwenberggasse 14 zur Rabengasse. † 14. E 5.
 Hagenwiese XIX/6. † 58.
 Hagngasse IX/1, zw. 33 u. 35 Türkenstraße u. 22 u. 24 See-gasse. † 32. D 4.
 Haidberggasse XII., führt zum Unter-Meidlinger Friedhof.
 Haidgasse II., zw. 29 u. 31 Laborstr., schneidet bei 27 u. 29 die Große Suerka. (Von Nr. 1 bis 3 II/3; von Nr. 5 bis 15 u. 4 bis 16 II/1.) † 11. E 4.
 Haide, Auf der II., siehe Auf der Haide.
 Haide, Auf der XI., Simmering, jetzt Auf der Simmeringer Haide.
 Haidestraße, s. Haidstraße.
 Haidequerstraße XI/1, Simmering; acht Straßen, mit I bis VIII bezeichnet, beginnen bei Haidestraße in Simmering, laufen parallel zu dem Sta. Eiseisenbahndamme u. enden an der Donaulände (Simmeringerlande). † 35. F 6.
 Haibingerstraße III/1, von 57 u. 59 Erdbbergerstr. zur Erdbbergerlande. † 14. E 5.
 Haidingerhof III/1, Haibingerstraße 23 † 14. E 5.
 Haidmannsgasse XV/1 (Poliz.-Bez. Rudolfsheim), zw. 149 u. 151 Mariabillerstr. und bei Büttelg. 10 (Dingel-feldgasse) in Büttelhaus. † 46. C 5.
 Hainburgerstraße III/1, von 29 u. 30 Wasserg. b. Keiner-gasse 4 u. 6. † 14. E 5.
 Haisingergasse XVIII/1, früher Ferkelgasse, zw. 19 und 21 Gymnasiumstraße und 16 u. 18 Cottagegasse in Währing. † 54. C 3.
 Haktgasse XI/1, von der Sedlitzgasse abzweigende Sack-gasse. † 35. F 6.
 Halbasse VII.: Beginnt bei Sandlgasse 26 u. 28, endet zw. 123 und 125 Neustiftg. (Nr. 1—11, 2—16 VII/1, 13—29, 18—3 VII/3). Nr. 1—11, 2—16 † 26, die übrigen † 28. C 4.
 Halbasse XII., in Do.-Meidl. u. Halb. XII., in Unter-Meidling, jetzt Rosagasse.
 Hallegasse XI/1, früher Gärtnerg., bei Reichelfstr. 1 in Simmering endet in der Döbberhofstraße. † 35. F 5, 6.
 Halmgasse II/2 (Prater), Quergasse zwischen Schüttelstraße 83 u. Galeriestraße 32. † 11. E 4.
 Halmgasse XIII., in Sütteldorf, jetzt Brudermanna-gasse.
 Halmgasse XVII., in Hernals, jetzt Gülmgasse.
 Halterangasse XIX/6, beginnt vis-à-vis der Kindergarten. bei 53 Rutzg., endet bei der Franz Josefs-Bahn. † 60. D 2.
 Halterbadgasse, jetzt Bujattigasse.
 Halterladen XI/1, bei 239 Kaiser-Ebersdorferstr. † 34. G 7.
 Hameau XVII/2, in Neuwaldg. vom Orte entfernt, im Walde. † 49. A 2.
 Hameaufstraße XVIII/4, früher Marienstr., bei 26 Kehlwerth-gasse in Salmannsdorf † 52. B 2.
 Hamerlinggasse, f. Robert Hamerlinggasse. C 5.
 Hamerlinghof XIII/3, Sütteldorferstraße 155. (Pol. Bez. Schmelz) † 43. B 5.

Samstongasse XIII/5, früher Feldg. in Hütteldorf, bei 393 u. 395 Künzlerstr. bis 18 u. 20 Sebarngasse. † 1. A 5.

Sammer-Purgstallgasse II/3, früher Antonsg., zw. 9 u. 11 Lilienbrunn. und 4 u. 6 Stephaniestraße. † 12. E 4.

Sammer-Schmidgasse XIX/2, früher Heiligenstädterg., zw. Ercitg. 6 u. 8 u. zw. 27 u. 29 Greinergasse. † 68. D 2.

Hammer-Schmidhof XIX/2, Heiligenstädterstr. 235. † 58. D 2.

Sandels-Quai II, nördlich der Annstraße XX. (Pol. Bez. Brigittenau; Nr. 1—3 u. 2—96; Leopoldstadt: 5 und 98—130; Prater: von 7 (Städt. Bad) an.) Von der Nordwestbahnbrücke bis zur Stadlauerbücke. (Nr. 7, 9, 104, 202, 266, 268 II/8; 15, 17, 300, 312—348, 386—390, 420, 422—430 II/2; 1—3, 12, 42, 46, 48, 72, 88, 92—96, 101 und 102 XX/2.) † 13. F 4.

Sandlänggasse XV/1 (Pol. Bez. Rudolfsheim), bei 8 Dingelsriedlgasse bis Robert Hammerlinggasse 7 u. 9. † 46. C 5.

Sannobergasse XX/1, zw. Wallensteinstraße 23 u. 25 und Gerharburg. 30 u. 32. † 13. D 3.

Sannobergasse XIII., in Penzing, jetzt Serravogasse.

Sanzelgasse III/2, bei 41 u. 43 Untere Staductgasse bis Bucharbgasse 22 und 24. † 16. E 4.

Sanzelgasse X/1, in Inz. dorf, jetzt Senefeldergasse.

Sanzelstraße I., früher Amalienstr., zw. Bellaristr. 6 u. 8, Wolfsgartenstr. 1 und Schmerlingplatz 9. † 9. D 4.

Sanz Sackgasse XVIII/1, früher Wüthemanng., zw. 57 u. 59 Währingergürtel, schneidet zw. 7 u. 9 Staubegeisse u. zw. 57 u. 59 Währingergürtel. † 54. D 3.

Sardjagasse XIX/1, früher Reug., zw. 25 u. 27 Döblinger Hauptstr. und bei 22 u. 24 Willrothstraße. † 56. D 3.

Sardjagasse X/1, früher Franz Jozefstr., von 12 Ettenreichgasse bis Ercitstr. † 62. D 6.

Sartarigasse II/8 (Prater), zw. 23 u. 25 Ausstellungstraße. † 11. E 4.

Sarmoniegasse IX/1, zw. 32 u. 34 Wasag. und zw. 33 u. 35 Kiechtensteinstraße. † 32. D 4.

Sarradgasse II/8 (Prater), Kintes Donauufer. Querg., verbindet den Kaisermühlendam u. Schüttaustr. † 69. F 3.

Sartländerstraße XIX/1, früher Köpferdörferstr., von 31 Schimaustr., zum neuen Friedhof in Ob.-Döb. † 56. C 3.

Sartlauerstraße XII/2, früher Wengasse, zwischen 6 u. 8 Dunkelgasse. † 38. D 5.

Sartmanngasse V/1, zw. 4 und 6 Mapleinsdorferstr. und zw. 21 u. 23 Wittersteig. † 21. D 5.

Saschlagasse XII/1, früh. Gymnasiumg. in Unt.-Weidling bei Ehrensteig. 15 u. Ruderg. 20. † 88. C 6.

Sasengasse X/1, bei Rarenburgerstr. 20. † 83. D 6.

Sasenerstraße XIX/1, früher Bartstr., von der Gymnasiumstraße 61 u. 63 z. Bar auf der Lärkenschauze in Ob.-Döblina. † 56, von 25 und 28 aufw. † 55. C 3.

Sasentengasse XI/1, früher Saerweg (Lampelweg), zw. 125 u. 126 Simmeringer Hauptstr. in Simmering, führt nach Sa. † 35. F 6.

Sastlingergasse XVI. u. XVII., früher Sterng., in Hernals u. Ottakring, bei 3 u. 5 Steiner. und bei 1 Klopffodg. in Hernals. 1—13 und 2—16 zu XVII/1, 15—39 und 18—76 zu XVI/3, 81 zu XVI/1. Die Str. des XVI. Bez. † 65, jene des XVII. Bez. † 50. C 4.

Sasnerstraße XI., in Simmering, jetzt Siederstraße.

Sasnerstraße XVI., früh Sasnerstraße in Neu-Verdenfeld u. Gadenzg. in Ottak., zw. 27 und 29 Perchtelberggürtel bis Wollteilerstraße wird bei Nr. 7 von Hippasche, bei Nr. 13 u. 14 von Bunneng., bei Nr. 23 und 24 von Neumarg., bei Nr. 29 von Kirchsteing., bei Nr. 37 von Kröbelg., bei Nr. 43 u. 38 von Liebhardtg. u. bei Nr. 49 v. Haberlg. durchschnitten. Fortsetzung früher Gablenzg., zw. 13 u. 15 Gablberg. in Ottakring. Nr. 1 bis 55 u. 2—50 zu XVI/2, die übrigen zu XVI/1. Nr. 2—40 und 1—55 † 47, von 52 u. 57 aufwärts † 65, die übrigen † 48. C 4.

Saspingergasse VII/1, zw. 28 u. 30 Federerg. † 30. D 4.

Sastlauerstraße XI/1, zw. 41 u. 43 Dorfstraße bis Rappachgasse † 35. F 6.

Saugasse X/1, früher Girchgasse, zw. 58 u. 60 Simmeringer Hauptstraße bis 1 Geiselbergstraße, in Simmering. † 35. E 6.

Sauptallee, II/2, J—K 4, K—L 5, Prater Fortsetzung der Praterstr. im I. Bez. vom Praterstern bis zum Lusthaus in der Brudenau. † 11. E 4.

Sauptgasse XII., in Penzing, jetzt Penzingerstraße.

Sauptplatz XIX., in Rudsdorf, jetzt Rudsdorferplatz.

Sauptstraße im III. Bez., siehe Landstr. Hauptstr. E 5.

Sauptstraße im IV. Bez., siehe Wiedner Hauptstr. D 5.

Sauptstraße XI., in Kaiser-Ebersdorf, j. Kaiser-Ebersdorferstr.

Sauptstraße XI., in Simmering, jetzt Simmer. Hauptstr.

Sauptstraße XII., in Altmannsdorf und

Sauptstraße XII., in Hegendorf, jetzt Hegendorferstraße.

Sauptstraße XIII., in Baumgarten, jetzt Linzerstraße.

Sauptstraße XIII., in Dautenberg, jetzt Breitenfurterstraße.

Sauptstraße X II., in Döbling, jetzt Döblinger Hauptstr.

Sauptstraße XIII., in Hütteldorf, jetzt Künzlerstraße.

Sauptstraße XIII., in Lainz, jetzt Lainzerstraße.

Sauptstraße (Hauptg.) XIII., in Penzing, jetzt Penzingerstr.

Sauptstraße XIII., in Spreizing, jetzt Spreizingstr.

Sauptstraße XIII., in Unter-St. Veit, jetzt Heisinger Hauptstraße.

Sauptstraße XIV., in Rudolfsheim, XIV. Sechshaus und XV. in Hünshaus, jetzt Sechshauerstraße.

Sauptstraße Reulerhofenfelder XVI., jetzt Reulerhofenfelderstraße.

Sauptstraße XVI., in Ottakring, jetzt Ottakringstr.

Sauptstraße XVII., in Dornbach, jetzt Dornbacherstraße.

Sauptstraße XVII., in Hernals, jetzt Hernalser Hauptstr.

Sauptstraße XVII., in Neuwaldsee, jetzt Neuwaldseeuferstr.

Sauptstraße XVIII., in Gersthof, jetzt Gersthofstraße.

Sauptstraße XVIII., in Pösteldorf, jetzt Pösteldorfstr.

Sauptstraße XVIII., in Salmannsdorf, jetzt Salmannsdorferstraße.

Sauptstraße XVIII., in Währing, und Hauptstr. XVIII., in Weinhaus, jetzt Währing-Weinbauerstraße.

Sauptstraße XIX., in Rudsdorf, jetzt Heiligenstädterstraße.

Sauptstraße XIX., in Ob.-Döbling, jetzt Döblinger Hauptstraße.

Sauptstraße XIX., in Ob.-Sievering, jetzt Sieveringerstr.

Sauptstraße XIX., in Unt.-Sievering, jetzt Sieveringerstr.

Sauptstraße X/1, bei 65 Quellengasse, schneidet den Puchsbauplatz. † 33. E 6.

Sauslabgasse V/1, zw. 14 u. 16 Anzengruber. † 21. D 5.

Sauslabgasse XVI., jetzt Kopffstr.

Saussteinstraße II/6, am Dürnkruplatz 16A u. 197 Engerthstraße. † 11. E 3.

Saydlergasse XVI/1, von der Steinhofstraße 135 zur Vogelstengasse. † 48. B 4.

Saydngasse V/2, zw. 12 u. 14 Knieng. und zw. 17 u. 19 Schmalzbofengasse. † 23. D 5.

Saydnhof V/2, Mariaböfnerstraße 107. † 23. D 5.

Sauerlegasse XVI/1, früher Engerthgasse, Verlängerung der Rittergasse (Erdhardsteingasse), von 5 Thaliastraße über Richard Wagnerplatz zur Gablenzgasse. † 65. C 4.

Saubelgasse X/1, jetzt Berggasse.

Saubelplatz VIII/2, zwischen den Häusern 48—50 in der Floriantgasse. † 30. D 4.

Saubergasse IX/2, bei 44 Mierstraße, mündet in die Kinderhüttalgasse. † 30. Nr. 1—9 † 63. D 4.

Saubergasse IV/1, zw. 3 u. 5 Waagg. und 2 u. 2a Kl. Mengasse. † 19. D 5.

Saubiggasse I/2, bei der Franzensbrückenstr. 1. † 11. E 4.

Saubiggasse I., zw. 30 und 32 Weiburgg. und Schwarzenbergstraße 9. † 2. D 4.

Saugergasse III/4, zw. 27 und 31 Kasagasse und Hohlweggasse 5 und 7 zur Steiffgasse 10—12. † 17. E 5.

Saubstraße XI/1, bei Weichelstraße und Rappachg., endet bei der Theatralstr. † 35. F 6.

Saubenschau I., zwischen Hof und Freitung. † 4. D 4.

Saubensteinstraße XVI/1, bei 204 Ottakringstraße bis Hernalser Hauptstr. † 175 bis 177. † 48. C 4.

Saubenkreuzerhof I., Schönlatengasse 5, Oraschhofgasse 3. † 8. D 4.

Saubenstüdttergasse XIX., in Heiligenstadt, und Heiligenstädtergasse XIX., in Rudsdorf, jetzt Hammerlamberggasse.

Saubenstüdtterhof XIX/6, Heiligenstädterstraße 142. † 58. D 2.

Saubenstüdtterlände XIX/6, bei Wasserleitungstraße 2 in Heiligenstadt. † 60. D 3.

Saubenstüdtterstraße XIX., in Grinzling, jetzt Grinzingerstr.

Saubenstüdtterstraße XIX., früher Hauptstraße in Rudsdorf, u. Rudsdorfstr. in Ob.-Döbling und in Heiligenstadt. Von der Rudsdorfstr. im IX. Bez., bei 2 Döblinger Hauptstr. bis Kahlenbergdorfer Nr. 1—75 u. 2—52 zu XIX/1, 4—122 u. 77—155 u. XIX/6, 157—291 u. 134 bis 180 zu XIX/2; 134, 263, 269 und 293 XIX/3. Nr. 1—75 † 56, 2—12 und 77—155 † 58, 134—180 und 157—295 † 60, die übrigen † 59. D 2, 3.

Saubgasse V., jetzt Vogelstengasse.

Saublgasse XVI/1, zw. 109 u. 111 Thaliastr. in Ottakring. † 65. C 4.

Saubngasse V/2, zw. Wimmerg. 11 und Reinprechtsdorferstraße. † 21. D 5.

Saubngasse XIV/3, zw. 65 Sechshauerstraße und Rauchsangtehrergasse 22 und 24. † 45. C 5.

Saubngasse X/1, in Inzersdorf, jetzt Siccardsburgg.

Saubngasse I., zw. 31 u. 33 Franz Jozef-Quai, schneidet den Rudolfsplatz und führt zu Salzries. † 4. D 4.

Saubngasse XII., in Untere-Weidling, jetzt Zeeberggasse.

Saubngasse I., Kärntnerstr. 42, Elisabethstr. 2, Dpernring 1, Dperngasse 3. † 6. D 5.

Saubngasse XX/1, zw. 22 und 24 Wallensteinstraße, mündet in die Jagelstraße 25 und 27. † 13. D 3.

Saubngasse XX/1, von der Straußgasse zum Sachsenplatz. † 13. E 3.

Saubngasse XVII/1, zw. 40 u. 42 Ottakringstr. u. 33 u. 35 Gebirgsgasse in Hernals. † 50. C 4.

Saubngasse, siehe Burgplatz, ählicher. D 4.

Saubngasse II/2, bei Sedwiggasse 4. † 11. E 4.

Helferstorferstraße I, zw. 2 u. 4. Schotteng. schneidet bei 7 u. 9 Höhenlaufeng., führt bis Börsenplatz 1. † 4. D. 4.

Hellgasse XVI/1, früher Annag., in Ottatring, bei 20 Neulerchensfelderstr. und 71 u. 73 Dttatringstr. † 65. C. 4.

Hellwaagstraße XX/2, früh. Kremserstr. Verlängerung der Leypzigerstr., beginnt beim Nordwestbahndurchlasse, endet bei 94 Handelsquai. † 13. E. 3.

Helmberggasse XIII/4, früher Neue Straße V. in den Gortage-Anlagen in Baumgarten, zw. Hochsäckeng. und Pantersackgasse † 39. B. 5.

Henriettensplatz XIV/2 u. XV/1 (Poliz.-Bez. Rudolfsheim), Fünfh., zw. 19 u. 21 Kranzg. und 17 und 19 Geibelgasse. Die Nummern 4 u. 5 zu XIV/2). Die Nummern des XIV. Bez. † 45, die des XV. † 46. C. 5.

Hentschelgasse XIII/7, zw. 19 u. 21 Schweitzerhaffstr. und Einsiedeleig. 14 u. 16. † 44. A. 5.

Hensigasse X/1, Parallelgasse zur Simbergerstr. † 33. E. 6.

Herdbergstraße XVIII/2, früher Neumaldeggerstr., zw. Gerstboferstr. 17 u. 19, führt zum Schäferberg. † 51. C. 3.

Herkhaase X/1, zw. Grillg. u. Braunhuberg. † 35.

Herkhaase XI., in Simmering, jetzt Gansbacherstraße.

Herkstraße XVI/5, früher Herdstr. in Neu-Lerchensfeld und Marc Aurelstraße in Dttatring, bei Verchenfeldergürtel 11 u. 13 bis Montearstr., wird bei Nr. 3 durch die Hipp., bei Nr. 9 durch die Benneng., bei Nr. 13 durch die Neumayrg., bei Nr. 28 durch die Kirchschretergasse, durch Hebbelg., Riebhörz., u. Haberlg. durchschritten. Fortsetzung früher Marc Aurelstr. parallel mit und zunächst der Koppstraße von der Habichtergasse in Dttatring. 1—41 u. 2—46 zu XVI/2, 141 u. 143 zu XVI/1. Nr. 1—43 u. 42—48 † 47, die übrigen † 65. C. 4.

Herkstraße XIV/2 (Poliz.-Bez. Rudolfsheim) Rudolfsheim, Fortf. der gleichnamig. Gasse in Fünfh. (XV.) beginnt bei 36 u. 35, führt b. Reinborf. 20 u. 22. Nr. 36—44 u. 35—43 zu XIV/2. † 45. C. 5.

Herkstraße XV/1 (Poliz.-Bez. Rudolfsheim), zw. 1 u. 3 Mariasilfergürtel bis inclusive 33 u. 34 in Fünfh. (die Fortsetzung der Gasse beginnt in Rudolfsheim (XIV.) mit 35 u. 36 bis Reindorf. 20 u. 22), 1—33 u. 2—34 zu XV/1. † 46. C. 5.

Hermanngasse VII/1, bei Seidengasse 2, schneidet die Westbachstraße u. die Randla., führt zu 69 u. 71 Burggasse. Nr. 16—38 † 26. D. 4, 5.

Hermanntogel XIX., mit dem Aufsichtsturm „Sachsburgwar“, nach dem vormaligen Stevering. (Im Sommer XIX/2, im Winter XIX/5) † 61. B. 1.

Hermanntogel XIX., in Ober-Döbling, jetzt Reithlegasse.

Hermesstraße XIII/10, früher Thiergartenstr., in Epeising, bei 56 Speisingerstr., führt zum Lainzerthor des k. k. Thiergartens. † 42. B. 6.

Hermespromenade XIII/10.

Hermesvilla XIII/9, k. k. Lustschloß im Lainzer Thiergarten. † 42. B. 6.

Hermingasse II/3, zw. 59 u. 61 Obere Donauftraße, schneidet zw. 17 u. 19 die Kleine Schiffg. und endet bei 23 u. 25 Gr. Schiffgasse. † 12. D. 4.

Hermingasse I., Franz Josephs-Quai 13. † 2. E. 4.

Hernalser Friedhofstraße XVII/3, früher Friedhofg., in Hernalser, 168 Hernalser Hauptstr. zum Friedhofe. † 50. C. 3.

Hernalsergürtel XVII/1, früher Gürtelstr., in Hernalser, Fortsetzung des Verchenfeldergürtels gegen Währing, vom Hernalserhof bis Bögerstraße, schneidet zwischen 3 u. 5 Dttatringstraße u. b. die Hernalser Hauptstraße bei 5 und 8 u. 12. † 63. C. 4.

Hernalser Hauptstraße XVII., beginnt bei Hernalshospitalg. u. Alferstr. im IX. Bez. u. führt bis Hauptstr. in Dornbach (Dornbacherstr.) 1—69 u. 4—74 zu XVII/1, 71 u. 78 aufwärts zu XVII/3, 171—215 u. 178—244 zu XVII/2. Nr. 4—38 u. 5—35 † 63, 40—176 u. 35—169 † 50, die übrigen † 49. C. 3, 4.

Hernalserhof XVII/1, Beronitog. 2 u. Hernalsergürtel 1. † 63. C. 4.

Hernalgasse X/1, bei Gubrunstraße 121 bis Bürgerplatz 22. † 33. E. 6.

Hernalserstraße XIII/4, bei 126 Hütteldorferstraße. (Pol.-Bez. Schmelz.) † 39. B. 5.

Hertelgasse XV/1, von der Steinhoffstraße zur Galizinerstraße. † 48. D. 5.

Herrngasse I., vom Michaelerplatz bis Freiung. Nr. 1—11 und 2—10 † 3, die übrigen † 4. D. 4.

Herrngasse XIII., in Breitenf., jetzt Spallartgasse.

Herrngasse XVIII., in Währing, u. Herrngasse XVIII., in Weinhaus, jetzt Genggasse.

Herrngasse XIX., in Seilastadt, jetzt Probusgasse.

Herrngasse XIX., in Kundorf, jetzt Greinerstraße.

Herrngasse XIX., in Ob.-Döbling, jetzt Seifzelle.

Herrnhof XVIII., Genggasse 17. † 54. C. 3.

Herrngasse XVII., in Hernalser, jetzt Ortliebstraße.

Herrngasse XVIII., in Salm., jetzt Am Dreimarkstein.

Hertberggasse V/2, zw. 31 u. 33 Wolfgangg. und bei 27 Fochgasse. † 38. D. 5.

Hervicusgasse XII/4, früher Gärtnergasse zw. 107 und 109 Hengendorferstraße. † 37. B. 6.

Hergasse X/1, früher Herg. im X. Bez. und Gierberg. in Inzersdorf, zwischen Dampfstraße 31 und 33 schneidet Erdmuthgasse und endet in der Trostgasse. Nr. 2—70 und 1—71 † 33, die übrigen † 63. D. 6.

Hergasse XII., in Hengendorf, jetzt Strohherggasse.

Herzeshof XIV/3, Sechshaufergürtel 7, 9, 11 in Sechshaus. † 45. C. 5.

Herzmanskyhof VII/2, Stifftgasse 1. † 24. D. 5.

Herzogenburgerhof I., Krugerstr. 7, Annag. 6. † 6. D. 4.

Hesgasse I., zw. Helferstorferstraße 7 u. 9, schneidet den Schottenring bei 6 u. 8 bei 5 u. 7 und führt bis zur Maria Theresienstr. Nr. 7 u. 8 † 9, die übrigen † 4. D. 4.

Hesgasse XIII., in Gading, jetzt Alchilberggasse.

Heutenhofergasse XVI/1, bei 123 Thaliastraße in Dttatring. † 48. C. 4.

Hesgasse III/2, zw. 9 und 11 Hintere Zollamtsstraße bis Unt. Weißgärberstr. 32 u. 34. † 16. E. 4.

Hesendorfergasse XIII., in Lainz, jetzt Fasangartengasse.

Hesendorferstraße XII., früh. Hauptstr. in Altmanndorf und Hauptstraße in Hengendorf. 1—53 u. 2—44 zu XII/3 u. 52—152 u. 59—153 zu XII/4. † 37. B. C. 6.

Hesendorferstraße in Giebing, jetzt Maxingstraße.

Hesendorferstraße XIII., in Epeising, Fortsetzung d. Fasangarteng., führt nach Hengendorf.

Hesgasse (linke Seite) III., zw. Bezirk III und IV nächst der Brücke am Schwarzenbergplatz, die rechte Seite, bei Technikerstr. 1 beginnend, gehört zu Bez. IV. (Die ungeraden Nrn. — III/3. 2—24 zu IV/1, 26 aufwärts zu IV/2). Nr. 1—3 u. 2—26 † 18, die übrigen † 20. E. 5.

Hesberggasse XVII/2, bei 6 Ubergasse in Dornbach, führt zur Hengergasse. † 49. B. 3.

Hesmarkt, Am, III/3, vom Eisenbahnviaduct am Anfang der Ungargasse bei der Central-Markthalle bis zu Rennweg 1. Ungerade Nrn. von 15 aufw. † 18, die übrigen † 15. E. 5.

Hesmühlgasse IV/1, zw. 33 u. 35 Wienstr. und bei 44 Margarethenstraße. Ungerade Nrn. u. Nr. 2—12 † 19, die übrigen † 18. D. 5.

Hesgasse XIII/3 (Kösl.-Bez. Schmelz), zw. 127 u. 129 Hütteldorferstraße in Breitenf. † 43. B. 5.

Hesgasse III/2, bei Gensaug. 51 u. 53, z. Erbbergerlande 14 u. 16. † 16. E. 4.

Hesbingergasse XIII., in Penzing, jetzt Nisselgasse.

Hetzingerhof XIII/1, Hiesinger Hauptstr. 22. † 40. B. 5.

Hiesinger Hauptstraße XIII., früher Hauptstr. in Giebing St. Veiterstr. in Giebing, Hauptstr. in Unter-St. Veit u. Maria Theresienstr. in Ob.-St. Veit. Von der Kaiser Franz Josephs-Brücke über den Platz in Giebing nach Ober-St. Veit, Wolfrathplatz. 1—45 u. 2—42 zu XIII/1, Nr. 44—94 u. 53—71 zu XIII/6, 128—174 und 98—153 zu XIII/7. Nr. 2—42 u. 1—43 † 40, die übrigen † 44. B. 5.

Hiesingerstraße XII., in Hengendorf, jetzt Schöbllgasse.

Hiesinger Quai XIII., jetzt Eduard Kleinergasse längs des Wienflusses bis Wochhoffstraße 174 (vom Carl-Brücke). Nr. 1—93 XIII/1, 105—107 XIII/6, 113, 139—141 XIII/7, 189 u. 193 XIII/8. Nr. 1—91 † 40, die übrigen † 44. B. 5.

Hilfdebrandgasse XVII. und XVIII., früher Weinbergg., in Hernalser (linke Seite), bei Blumengasse 28 und 30 bis 1 Leonold Ernstg. und Weinbergg. in Währing (rechte Seite), bei 26 Blumeng. und 51 u. 53 Staudgasse. 1—5 zu XVII/1, 2—40 und 7—39 zu XVIII/1. Nr. 2—46 und 7—39 † 54, 1—5 † 50. C. 3, 4.

Hilferstraße I/8 (Prater), Längenstraße nächst der Wilhelms-Artillerie-Kaserne, von der Engertstraße bis zur Vorkriegensstraße. † 11. E. 4.

Himbergerstraße X/1, nächst dem Eisenbahnviaduct, Fortsetzung der Favoritenstr. im IV. Bezirk. Gerade Nrn. bis 153 und ungerade bis 151 † 33, von 153 und 154 aufw. Oberlaa, D. E. 6.

Himbergerstraße X/1, in Inzersdorf am Wienerberg, einbezogen in Himbergerstraße X. Bez. D. E. 6.

Himmel (Am) XIX/5, bei 14 Spöttigraben in Ober Stevering. † 61. C. 2.

Himmelhof XIII/7. † 44. A. 5.

Himmelstraße XIX., früher Himmelstr. und Kircheng., bei 49 Gringinger Allee, endet Am Himmel. Nr. 1—63 u. die geraden Nummern zu XIX/4, † 57, Nr. 65 aufw. zu XIX/5. † 61. C. 2, D. 2.

Himmelstraße XIX., in Unt.-Simmering, jetzt Bellevedere.

Himmelstorgasse I., zw. 25 u. 27 Karntnerstr. und 16 u. 18 Parting. Nr. 2—6 † 6, die übrigen † 2. D. 4.

Himmelstorfsteige IX/4, zw. 48 u. 50 Kundorfstr. u. 95 u. 97 Weidenreithstraße † 31. D. 3.

Hinberggasse III/1, zwischen 80 und 82 Landstraße Hauptstraße † 15.

Hippgasse XVI/2, bei 4 und 6 Gabelng. bis Thaliastr. 9 u. 11 in Neu-Lerchensfeld. † 47. C. 4.

Hirnbrechgasse XIX/3, zw. 287 u. 289 Heiligenstädterstraße und 6 Bloichgasse. † 59. D. 1.

- Hirschengasse VI/2, zw. 82 u. 84 Gumpendorferstr. u. zw. 7 u. 9 Schmalzhofgasse. † 23. D 5.
- Hirschengasse XI, in Simmering, jetzt Hauffgasse.
- Hirschengasse XII/2, in Unt.-Meidling, jetzt Steinadergasse.
- Hirschengasse XIX., in Ober-Döbling, jetzt Billrothstraße.
- Hirschvogelgasse XX/1, zw. Dthmarg. und Gerhardsg. mündet in die Denisgasse. † 13. D 3.
- Sochsengasse XIII/4, beginnt bei der St. Veitbrücke an der Wien, schneidet Linzerstr. bei 297 u. Hütteldorferstr. zw. 315 u. 317 B 5.
- Sochschulstraße XVIII u. XIX, längs des Türkenbänkelparkes und des Gebäudes der Hochschule für Borencultur, von Colloredoergasse XVIII bis Sartäckerstraße. Nr. 1—9 XVIII/1 u. † 54, die übrigen XIX/1 u. † 56. C 3.
- Sochstädtplatz XX/2, nächst der Stromgasse und Dresdnerstraße. † 13. E 4.
- Sochtettergasse II/1, bei Am Tabor 9. † 10. E 4.
- Sodergasse XVIII/2, früher Parlg., bei 5 Wittthaugasse in Werkhof. † 51. C 3.
- Söfergasse IX/2, zw. 6 u. 8 Marianneng. und 5 u. 7 Nadergasse. † 30. D 4.
- Sögelmüllergasse V/2, zw. 17 u. 19 Reinbrechtsdorferstraße und 24 u. 26 Ob. Amtshausgasse. † 21. D 5.
- Söghof VIII/2, Josefstädterstraße 58. † 28 D 4.
- Sönergasse XVIII/2, beginnt an der Gerthoferstr. bei 43, schneidet bei 18 die Wittthaugasse. (Nr. 75 XVIII/3.) † 51. C 3.
- Sötlgasse IX/1, bei Währingerstraße 8 u. 10, schneidet Richtensteinerstr. bei 9 u. führt zu Schlickplatz. † 9. D 4.
- Sönergasse III/2, bei Rajumsofthgasse 17 u. 19 bis Wassergasse 2 u. 4. † 16. E 4.
- Sörrergasse XI/2, in Kaiser-Ebersdorf bei 141 u. 143 Kaiser Ebersdorferstraße. † 34. F 6.
- Sof, Am, I, Bognerg., Drabta., Färberg., Feidenstuch u. Frisgasse führen hin. † 7. D 4.
- Sofgasse VI, zw. 3 u. 5 Ortesgasse. † 22. D 5.
- Sofenbergasse II/2, zw. 16 u. 18 Franzensbrückenstraße u. zw. 1 u. 3 Sörrergasse. † 11. E 4.
- Sofergasse XX/1, von Klosterneuburgerstr. 105 zur Sörrergasse. † 13. D 3.
- Sofergasse XVI., in Ottakring, jetzt Seckbacherergasse.
- Sofbanerplatz, siehe Clemens Hofbauerplatz. C 4.
- Soffer-Platz XVI/2, in Neu-Verdenfeld, begrenzt durch die Thaliastr., Neumayrgasse, Mergelg. u. Kirchstetterergasse. † 47. C 4.
- Sofingerergasse XII/2, in Altmannsdorf zw. 101 und 103 Breitenfurterstraße führt zur Oswaldgasse. † 36. C 6.
- Sofmannungasse XII., in Altmannsdorf, jetzt Böppelgasse.
- Sofmüllergasse XII/1, früher Sacksg., bei Wilhelmstraße 29 und bei 58 Eichenstr., in Unter-Meidling. † 38. C 6.
- Sofgartengasse I., bei Döbbling, zum äußeren Burgplatz. Nr. 3 † 1, die übrigen † 6. D 4.
- Sofmannungasse XVIII/1, zw. 15 u. 17 Standgasse u. 47 u. 49 Währingergürtel, in Währing. D 3, 4.
- Sofmühlgasse VI/1, zw. 12 u. 14 Uferg. und 73 und 75 Gumpendorferstraße. † 23. D 5.
- Sofstallstraße VII/2, von der Mariabilferstr. 2 bis zur Rachenfelderstr. 1. Nr. 1 † 25, Nr. 3—7 † 27. D 4.
- Sofstättgasse XVIII/1, zwischen 7 u. 9 Carl Ludwigstraße. † 54, von 11 und 12 aufw. † 55. D 3.
- Sofzeile XIX/1, früher Herrengasse, bei 83 u. 85 Döblinger Hauptstr. und 76 Billrothstraße. † 56. D 3.
- Sofenauergasse XIX/1, früher Gärtnerg., von Silbergasse zw. 15 und 17, endet bei Sehtenthofgasse 2 in Unter-Döbling. † 56. D 2.
- Sofenbergstraße XII/1, früher Gloriettegasse in Unter-Meidling vom grünen Berg bei Eivoli, führt durch die Remise gegen die Meidlinger Hauptstraße. † 38. C 6.
- Sofenstauergasse I., zw. 5 u. 7 Rennng., schneidet den Schottenring bei 9 u. 11, 12 u. 14 u. führt zur Maria Theresienstr. Nr. 16, 18, 21 † 9, die übrigen † 4. D 4.
- Sofer zeig VI/1, früher Bergteggasse, jetzt Dürergasse.
- Sofe Warte XIX/1 früher Hofe Warte, in Unt.-Döbling u. Heiligensbad u. ein Theil d. Wienerstr. in Heiligensbad. Vom Ende d. Döblinger Hauptstr. bis Grünzingerstr. in Heiligensbad. (Die Abzweigung von 58 an heißt jetzt Wollergasse.) † 56. D 2.
- Sofewartgasse XIX., in Grünzing, jetzt Hungerberggasse.
- Sofer Markt I., von Bauernmarkt 15 und Richtensteg zu Wipplingerstr. 1 u. 2 und Tuchlauben 28. Nr. 1—9 und 2—8 † 5, die übrigen † 2. D 4.
- Sofweggasse III/4, von Gerlgasse 6 bis Gürtelstraße 19 und 21. † 17. E 5.
- Sofweingasse XI, 8. Langegasse zw. Trostgasse u. Sackmühlgasse. † 62. D 6.
- Sofwergasse XIII, (Poliz.-Bez. Rudolfsheim), unger. Nr. bei Kaufmannsdorfergasse 46, endet bei Schwendergasse. 45 in Penzing. (Nr. 1—53 XIV/2.) † 45. C 5.
- Sofwergasse XIV/2, früh. Söfsergasse in Rudolfsheim u. Sechshaus (Poliz.-Bez. Rudolfsheim), gerade Arm. bei
- Bislerg. bis Schwenderg. 43 u. 45. Nr. 20—58 XIV/2, Nr. 2—18 XIV/3. † 45. C 5.
- Sofwergasse (Poliz.-Bez. Schmelz) XIV/1, zw. Felberstraße 76 u. 78, bis Hütteldorferstr. 75 u. 77 in Rudolfsheim. Nr. 1—39 u. 2—26 † 66. C 5.
- Sofwergasse II., Durgasse zwischen Engertstraße und dem Handelsquai. †
- Sofwergasse XIX/6, früher Durg. in Rusdorf, bei 54 u. 56 Rutdg. und 87 Rusdorferlande. † 60. D 2.
- Sofwergasse II/2, in der Mühlfeldg. bei 12 u. 14 u. Kl. Stadtautg. bei 9 u. 11. † 11. E 4.
- Sofwergasse XVI/1, Fabritenstraße 26 F 7 u. 8. † 19. E 5.
- Sofwergasse XVII/1, früher Weinhausergasse, zwischen Erlenplatz 7 u. 8 und 67 u. 69 Antonigasse. † 50. C 4.
- Sofwergasse VI/2, zw. 66 u. 68 Mollardg. u. zw. 133 und 135 Gumpendorferstraße. † 23. D 5.
- Sofwergasse XVII/3, früher Grillparzergasse, in Hernals, zw. 68 u. 70 Haslingerergasse und 103 u. 107 Geblergasse. † 50. C 4.
- Sofwergasse IV., mündet in die Guffhausstraße. † 19. D 5.
- Sofwergasse (Eugenhof) I., Rotbgasse 11, Fischhof 2, Judengasse 8. † 2. D 4.
- Sofwergasse XVI/1, bei 43 u. 45 Ottakringerstraße bis Friedmanng. zw. 30 u. 32 in Ottakring. † 63. C 4.
- Sofwergasse XIII/1, früher Wienflugg., zwischen 16 und 18 Kuboffstr. bis Diezinger Duai 59. † 40. B 5.
- Sofwergasse III/1, von 118 u. 120 Landstraße Hauptstraße bis Rudolfsberggasse 9 u. 11. † 17. E 5.
- Sofwergasse V/2, Siebenbrunnengasse 43. † 21. D 5.
- Sofwergasse XIII/5, früher Dorabacherstr. in Hütteldorf, bei 420 u. 423 Linzerstr. bis Franz Carlstraße im XVII. Bez. † 41. A 4.
- Sofwergasse XIII., früher Hütteldorferstr. in Penzing, Breitenze u. Baumgarten. (Pol.-Bez. Schmelz, u. Ausnahme der Nr. 126 u. 230 u. 205 bis 331, welche nach Hiesing gehören.) Verlängerung der Hütteldorferstraße im XIV. Bezirk bis Linzerstraße. (Nr. 115—119 XIII/2, 2—102, 127—181 XIII/3, 126—232, 205—361 XIII/4.) Nr. 115—121 u. 131, 76—102, 127—181 † 43, die übrigen † 89. B 5.
- Sofwergasse XIV/1 (Poliz.-Bez. Schmelz), Verlängerung der Hütteldorferstr. im XV. Bez. von Pouthong. Rudolfsheim bis XIII. Breitenze. Nr. 1—83 u. 2—74 † 66. B 5.
- Sofwergasse XV., (XIV/1.) (Polizei-Bez. Schmelz), vom Neubaugürtel bis Pouthong, dann durch den XIV. u. XIII. Bez. bis Linzerstraße. † 66. B 5.
- Sofwergasse XVI. in Ottakring, jetzt Flüßersteig.
- Sofwergasse XII/1, zw. Meidlinger Hauptstr. 4 u. 6 und Schönbrunnerstraße 271—273. † 38. C 5.
- Sofwergasse XIV/1 (Poliz.-Bez. Schmelz), zw. Felberstr. 64 u. 66 bis Hütteldorferstraße 71 u. 73 in Rudolfsheim. Nr. 1—15 u. 2—28 † 66. C 5.
- Sofwergasse XI/1, zw. 6 und 8 Braunhubergasse in Simmering. † 35. F 6.
- Sofwergasse XI/1, zw. 118 u. 120 Gubrunstr. u. bei 11 Landgutgasse. † 33. E 6.
- Sofwergasse XI/1, bei Humboldtstraße 43. † 33. E 6.
- Sofwergasse XIII/9, parallel mit der Verbindungsbahn (zw. den vorm. Vororten Lainz u. Unter-St. Veit) laufende Durgasse. † 44. B 5, 6.
- Sofwergasse V/2, zw. 117 u. 119 Schönbrunnerstraße. † 22. D 5.
- Sofwergasse V/2, bei Dammstr. nächst der Michailowitschgasse. † 38. D 5.
- Sofwergasse V/2, zw. Unt. Brauhausg. 69 u. 71 u. Ob. Brauhausg. 22 u. 24. † 23. D 5.
- Sofwergasse IV., jetzt Schönbrunnerstraße.
- Sofwergasse XIX., früh. Hofewartg., zw. 36 u. 38 Grünzinger Allee u. mündet in einen Sohlweg übergehend, in Unt.-Döbling bei der Aussicht. Nr. 1—9 XIX/4, † 57; die übrigen XIX/1, † 56. D 2.
- Sofwergasse XIX/4, zw. 40 u. 42 Grünzinger Allee. † 57. D 2.
- Sofwergasse XIII/2 u. XIV/1 (Pol.-Bez. Schmelz), bei Märzstraße 130 und 132, endet bei Hütteldorferstraße 113 in Rudolfsheim. Die ungeraden Nummern zu XIII/2 und † 43, die geraden Nummern zu XIV/1 u. † 67. C 5.
- Sofwergasse XIII/3 (Pol.-Bez. Schmelz), Verlängerung der Duttengasse im XVI. Bez. bis Kendlerstraße. † 43. C 4.
- Sofwergasse XV. (XIV/1.) (Pol.-Bez. Schmelz), Verlängerung der Duttengasse im XVI. Bez. bis zur Kendlerstraße im XIII. Bez. † 67. C 4.
- Sofwergasse XVI/1, vom Flüßersteig bis 127 Thaliastraße in Ottakring. † 48. C 4.
- Sofwergasse II/2, Untere Donaustraße 39, Lichtenauerergasse 4. † 11. C 4.
- Sofwergasse XIX., zw. 9 u. 11 Obkircherg. in Ober-Döbling. Nr. 28 zu XIX/5 u. † 61, alle übrigen zu XIX/1 u. † 56. C 3.
- Sofwergasse XVI/1 (Verlängerung der Blumbergasse). Von 7 Thaliastraße über den Richard Wagnerplatz zur Gablenzergasse und Sackmühlergasse 59. † 65. C 4.

J. (Vocal.)

Jbagasse XV/1 (Pol.-Bez. Rudolfshelm), zw. 13 u. 15 Mariahilfergürtel bei 11 u. 13 Dingelstedg. † 46. C 5.
 Jgelgasse IV/2, zwischen 79 u. 81 Wiedner Hauptstr.
 Jglafegasse XIX/1, früh. Bergringg., bei Silberg. 38 u. endet in die Grinzinger Allee, nächst der Raasgrabengasse. † 56. D 2.
 Jgnagasse XII/1, bei 8 u. 10 Zelenogasse und bei Meschgasse 7 in Unter-Weidling. † 38. C 6.
 Jberinggasse XIII/XIV/2, früher Rodusgasse (Pol.-Bez. Rudolfshelm), bei 12 u. 14 Weigl. und bei 57 u. 59 Schwendengasse. † 45 C 5.
 Jglap II/8 (Prater), auf der vorm. Feuerwerkswiese, mündet in die Hüllerstraße. † 13. E 4.
 Jllgasse XIV/1 (Poliz.-Bez. Schmelz), von Felberstr. 90 und 92 bis Märzstr. 80. Nr. 1—21 u. 2—20 † 66. C 5.
 Im Werd II/3, zw. 22 u. 24 Popoldgasse u. bei Haids-gasse I. Nr. 1—3 † 22 die übrigen † 10. E 4.
 In der Au XIII, siehe Penzinger Au. B 5.
 Industriehof XIX/6, Seilgenhärtstr. 83. † 58. D 2.
 Inustraße II, die geraden und XX, die ungeraden Nummern, zwischen 115 u. 117 Dresdenerstraße zum Handels-Quai. Ungerade Nr. u. Nr. 2 XX/2. † 13. E 3
 Inalidenstraße III/1, von Marergasse 2 bis Ungarg. I. Nr. 1 † 16, 3—7 † 15. E 7.
 Ingersdorferstraße X/1, bei Simbergerstraße 92 bis Herzgasse, führt zur Triesterstraße. Gerade Nr. † 33, ungerade † 62. D 6.
 Irsegasse I., zw. 1 u. 2 Am Hof und Naglergasse 18 und 20. † 7. D 4.
 Isbarygasse XIII/5, früher Promenadegasse, in Hütteldorf, von Bahnhofstr. 4 u. 6 bis Stockhamerg. † 41. A 5.

J. (Vot, Consonant.)

Jacuingasse III/3, bei Rennweg 18 u. 20 bis Landstraßer-gürtel. Ungerade Nr. † 18, gerade † 17. E 5.
 Jabengasse XIV/1 (Poliz.-Bez. Schmelz) bei 11 Würmfergasse bis 26 u. 28 Johastr. in Rudolfshelm. † 66. C 5.
 Jaegergasse, siehe Eduard Jaegergasse. B 5.
 Jägerhaus XIII/1, bei Maringstraße. † 40. B 6.
 Jägerhausgasse XII/4, früher Gemeindegasse zw. 83 u. 85 und 96 u. 98 Hegebovferstraße. † 37. B, C 6.
 Jägerhof IX/1, Vorzellangasse 22 † 32. D 3.
 Jägerstraße XX/1, am Walthidenplatz 11 und 13 zur Schwedengasse. † 13. D 3.
 Jägerwiese XIX., mit Nr. 154 Restaurationsgebäude nächst dem ehem. Sievering. (Im Sommer XIX 2, im Winter XIX/5.) † 61. C 2.
 Jägerzelle II/2 (Prater). Am Ende d. Hauptallee vom Lusthaus rechts, führt zur Ueberfahrt über den Donaukanal und zur Erdbergermair. † 11. F 5.
 Jagdgasse X/1, Verlängerung der Landgutgasse bis Art-haberplatz. † 33. D 6.
 Jagdlochgasse XII/9, früher Einsiedelgasse in Lainz, bei 140 u. 142 Lainzerstraße. † 42. B 6.
 Jagngasse V/2, zw. Wimmerg. 7 und Reinprechtsdorfer-straße. † 21. D 5.
 Jagngasse XII, in Unter-Weidling jetzt Singriengasse.
 Jakobstraße XII, in Gaudenzdorf, jetzt Duntlergasse.
 Jakobergasse I., zw. 7 u. 9 Riemergasse und bei 2 Seiler-sträte. † 2. D 4.
 Jakobherhof I., Riemergasse 7. † 2. D 4.
 Jakobsgasse XIII, in Bezüing, jetzt Kitzogasse.
 Janushof I., Wübblingerstr. 30 u. Reng. 11 u. 13. † 4. D 4.
 Joaneligasse VI/1, Fortsetzung der Dürerergasse, von der Magdalenenstraße zur Kanngasse. † 25. D 5.
 Josefingottstraße I., vom Stefansplatz 8a zum Bauernmarkt 2. Nr. 1 u. 2 † 2, 3 u. 5 † 5. D 4.
 Jenuhgasse XIII/2, zw. 110 u. 112 Sadtgasse. † 43. C 5.
 Jesuitengasse I., bei Universitätsplatz in die Schönlatern-gasse. † 8. D 4.
 Jesuitenhof I., Schönlaterngasse 11. † 8. D 4.
 Jögerstraße XVII/1 (mit Ausnahme der Nr. 2—22) B 3, früher Alsbachstr., in Hernals, rechte Seite bei 1 Kaufstrasse, linke Seite am Zimmermannplatz bei 2 bis Ester-leinplatz 2 u. 15. Nr. 1—33 und 24—30 † 63, die übrigen † 50. C 4.
 Jögerstraße XVIII (2—22), früher Alsbachstraße in Wäh-ring bei Zimmermannplatz 3, berührt bei 2 Währinger-gürtel und führt zu 2 Kanflg. (Die linke Seite und rechts die Fortsetzung von der Kanflgasse an, gehört zu Hernals XVII.) Nr. 2—22 XVIII/1. † 63.
 Johanngasse V/2, neben 84 Siebenbrunneng. † 22. D 5.
 Johannesgasse I., zw. 33 u. 35 Kärntnerstr., scheidet Part-ning bei 20, Kolowratring bei 1 und endet bei Loth-tingerstr. 33. Nr. 1—5 u. 2—4 † 6, die übrigen † 2. D 4.
 Johanngasse XII, in Unter-Weidling und Johannesg. XII., in Ober-Weidling, jetzt Fivotigasse.
 Johanngasse XVIII., Gersthof, jetzt Herzogasse.
 Johanngasse XVIII, in Währing, jetzt Standgasse.

Johannesgasse XVIII., in Weinhaus, jetzt Kadnergasse.
 Johanngasse XVIII., in Weinhaus (verlängerte Johannes-gasse von Währing), jetzt Standgasse.
 Johanngasse XIX, in Grinzing, jetzt Saugasse.
 Johanneshof I., Johannesg. 2, Kärntnerstr. 35. † 6. D 4.
 Johanneshof XV (XIV.) (Poliz.-Bez. Schmelz), Neubau-gürtel 17 u. no Burgasse 18. † 46. C 5.
 Johanneshof Kietner, I., Kärntnerstr. 37. † 6. D 4.
 Johanneshof XVII/2, Dornbacherstraße 121 † 49 B 3.
 Johanneshof XVIII/2, Gersthofstraße 33. † 51 C 3.
 Johannergasse X/1 bei der Dumbergerstr. 3. † 33. D 5.
 Johann Nepomuk Berger-Platz XVI/1, früher Marttwag, in Dittafing, begrenzt von Dittafingerstr., Reiterchen-felderstr., Aheleg., Schmüllnerg. und Gerthgasse. (Nr. 12 und 13 XVII/3.) † 63. C 4.
 Johann Nepomuk Bogt-Platz XVIII/1, früher Marktplatz in Währing, Keitermayerg., Kreuzg. u. Karl Bedg., münden in diesen. † 54; 5, 7 u. 8 † 55 C 3.
 Johann Straußgasse IV/2, zw. 79 u. 81 Wiedner Haupt-straße, scheidet bei 19 und 21 Rainergasse, endet bei Schalleingasse. † 21. D 5.
 Johnstraße XIV/1, früher Rudolfstr. (Pol. Bez. Schmelz), bei 2 Zingerstr. und bei 83 Ingersdorferstr. in Rudolfshelm, Rudolfshöhe. Nr. 2—32 † 66, 1—39 † 43, die übrigen † 67. C 5.
 Jordangasse I., zw. 5 u. 7 Wübblingerstr. u. Judenplatz 1. Nr. 1—7 † 5, 2 u. 9 † 7. D 4.
 Jordanhof, I Jordangasse 7 † 5. D 4.
 Josef Freiwilgasse XIX/1, Sadg. zw. 23 u. 25 Barawilgag¹ in Heiligenstadt. † 56. D 2.
 Josefsgasse XII., in Am.-evotling, jetzt vac-müllergasse.
 Josefsgasse XIII., in Hieying, jetzt Siechboengasse.
 Josefsgasse XIII., in Ob.-St. Veit, jetzt Weg im Weg.
 Josefsgasse XVI., in Dittafing, jetzt Lanovergasse.
 Josefsgasse XVII., in Hernals, jetzt Beheimgasse.
 Josefsgasse XVIII., in Währing, jetzt Keitermayergasse.
 Josefshof III., Schimmelgasse 7. E 5.
 Josenungasse II/1, zw. 9 u. 11 Br. Stadtgurg. und zw. 4 u. 6 Kaiser Josefstraße. † 10. E 4.
 Josefshof XIX/1, Heiligenstadt, Heiligenstädterstr. 34. † 56. D 3.
 Josefsgasse VIII/1, zw. 11 u. 13 Auerbergstr. u. zw. 18 und 20 Ranegasse. † 29. D 4.
 Josefshof XX/1 Raucherstraße 6—8 u. 10. † 13. D 3.
 Josefshof X/1, Gerlachg. 66 und Herzgasse 16 † 33. D 6.
 Josefoplas I., zw. Reichgung u. Augustinerstr. † 6. D 4.
 Josefshofstr. VIII., bei 23 Auerbergstr. bei 1 Landes-geruchstr. und 1 Lenau. zu Bundeerg. 32 u. 34 und zum Verchenfelderghütel. Nr. 1—3 u. 2—36 zu VII/1, 37—97 u. 38—68 zu VIII/2. Nr. 1—43 u. 2—56 † 29, 45—23 † 8, die übrigen † 63. D 4.
 Josefstraße XIII., Ob.-St. Veit, jetzt Stok im Weg.
 Josefsoorf XIX/2, auf dem Rahtenberge, mit den Nr. 1 bis 42 † 59. C 1.
 Jubiläumshof XX/1, Ballensteinplatz 3 u. 4. † 13. D 3.
 Jubiläumshof VI/1, Margaretenstraße 84 und Wildes-man gass 2 † 22. D 5.
 Jubiläumshof XV/1, Mariahilferstraße 177. † 46. C 5.
 Jubiläumshof XV (XV/1) (Pol. Bez. Schmelz), Hüttel-dorferstraße 33 u. 35. † 66. C 5.
 Judengasse I., zw. 9 u. 10 Hoher Markt u. Kuprechtplatz. Gerade Nr. † 2, ungerade † 5. D 4.
 Judenplatz I., Drahtg., Hüttererg., Jordang., Currentg. u. Pariserg. münden in diesen. † 7. D 4.
 Julfenstraße XV II/3, zw. 11 u. 13 Knevenhüllerstraße in Högelsndorf, mündet i. d. Promenadeweg 6. Michaeler-wald † 53. B 2.
 Julfenhof XIII/9, Lainzerstraße 147. † 42. B 6.
 Jungferngasse I., Gaden 22 zum Petersplatz † 5. D 4.
 Jungfernstieg XIX/3, bei Wigandg. 25 bis Hindrecher-bründl. † 59. D 1.
 Jungmaigasse II/6 (Prater), linkes Donauufer, Quers-gasse zw. Kaiserin-Katharina u. Schüttauer. † 69. F 3.
 Jungmaispiaz II/6 (Prater), linkes Donauufer, bei Jung-maigasse † 69. E 4.
 Juranekhof XIV/2, Mariahilferstraße 202. † 45. C 5.
 Justinehof V/2, Schallerstraße 25. † 38. D 5.

A.

Raasgrabengasse XIX/5, früher Raasgrabengasse in Grin-zing u. Sievering, bei der Grinzinger-Allee, mündet in Unter-Sievering bei der Kapelle. † 61. C 2.
 Rärchergasse III/1, von der Khungasse 22, längs der Verbindungsbahn bis Landstraßergürtel 43. † 17. E 5.
 Kärntnerhof I., Kärntnerstraße 22, Mahjberggasse 4 u. 6, Juorogasse 3 u. 5, Legethoffstraße 7 † 6. D 4.
 Kärntnerring I., zwischen 55 u. 57 Kärntnerstr. u. zw. 11 und 14 Kolowratring. † 6. D 4.
 Kärntnerstraße I., vom Stod-im-Eisenplatz (am Stefans-platz) bis Karlsplatz an der vormaligen Elisabethbrücke (IV. Bez.). Nr. 3—25 6—24 † 2, die übrigen † 6. D 4.

- Kragauer Reichstraße II/6 (Prater), am linken Donauufer von der Kronprinz-Rudolfsbrücke nach Kragau. † 69. F 3.
- Kahlenberg XIX/2 mit Josefsdorf. † 59. C 1.
- Kahlenberggasse XIX in Grinzing, jetzt Krappfenwaldgasse.
- Kahlenbergerstraße XIX/2, früher Kahlenbergerstraße in Seitlingstadt und Ruffsdorf, bei 27 Greinerergasse, endet am Kahlenberg. † 60. C 1, D 2.
- Kainzergasse XVII/3, bei 205 und 207 Fernalser Hauptstraße. † 50. C 5.
- Kaiserallee II/2 (Prater), an der Hauptallee links, zum Südbahnhof der Rotunde des Ausstellungspalastes. † 11. E 4.
- Kaisergasse, siehe Friedrich-Kaisergasse. C 4.
- Kaisergasse XIII in Penzing, jetzt Anschlaggasse.
- Kaiser-Eberdorferstraße XI., früher Eberdorferstraße in Simmering und Kaiser-Eberdorfer Hauptstraße in Kaiser-Eberdorf, bei 167 u. 169 Simmeringer Hauptstr. in Simmering bis Kaiser-Eberdorf, Albernbrücke. 1—53 u. 2—84 zu XI/1 u. † 85, u. 61 u. 90 aufwärts zu XI/2 und † 84. F 6.
- Kaiser-Eberdorfer Hauptstraße XI. Kaiser-Eberdorf, jetzt Kaiser-Eberdorferstraße.
- Kaiser-Ferdinandplatz I., Franz-Josefs-Quai, vor der Heroinandbrücke, Adlergasse, Postg. und Laurenzbergmünden in dienen. † 8. D 4.
- Kaiser-Franz-Josefsstraße, XIII. in Ober-St. Veit, jetzt Eislerstraße.
- Kaiser-Franz-Josef-Allee XV., bei Neubaugürtel 3, längs der Westbahn in der Feldstraße bis Penzing Poststr. (Eingez. str.) Eisenbahnviadukt. † 46. C 5.
- Kaisergasse III/1, zw. 13a u. 13b, Rudolfsstraße u. der verlängerten Barmherzigengasse. † 17. E 5.
- Kaiserhof I/1/1, Mariabillerstraße 76. † 26. D 5.
- Kaiserhof IX/3, Landstraße I. † 9. D 4.
- Kaiser-Josefsstraße II., bei Laborstraße 60 u. 62 bis zum Praterfern. (Von Nr. 1 bis 31 und 2 bis 28—II/1 und † 10, von Nr. 30—44 und 33—41 II/2 und † 11.) E 4.
- Kaiser-Josefsbrudenallee II/2 (Prater), vom I. Rondeau zur Kaiser-Josefsbrücke. † 11. E 4.
- Kaisermühlen II/6 (Prater), am linken Donauufer, nächst der Kronprinz-Rudolfsbrücke. † 69. F 3.
- Kaisermühlendamm, am II/6, (Prater), links Donauufer rechts von der Kronprinz-Rudolfsbrücke. † 69. F 3.
- Kaisersplatz XX/2, vor der Kaiser-Franz-Josefsbrücke. † 13. E 2.
- Kaisersquai II/2 (Prater), (projectirte Bezeichnung einer Lande a. d. Donau.) † 11.
- Kaiserstraße VII., zwischen 120 und 122 Mariabillerstr. u. bei 147 Gumpelstraße. (Von 1—73 u. von 2 bis 70 VII/1, von 77 bis 123 u. v. 73 bis 106 VII/3). Nr. 1—75 u. 2—70 † 26, die übrigen † 28. C 5.
- Kampstraße XX/2, beginnt b. Nordwestbahndamm, schneidet die Dresdnerstraße bei 68, die Fehlfstraße bei 84 und führt zum Handelsquai † 13. E 3.
- Kanal, am III., jetzt Apangstraße.
- Kanalgasse VII/1, zwischen 52 u. 54 Magdalenastr. und 3 u. 45 u. 47 Gumpendorferstraße. † 25. D 4.
- Kanalgasse XI., in Simmering, jetzt Kochstraße.
- Kandlgasse VII/1, zwischen 23 u. 25 Hermannsgasse u. zw. 56 u. 58 Kaiserstraße. † 26. D 4.
- Kandlgasse XV/1 (Polizei-Bez. Schmelz), bei 3 u. 5 Wimmerergasse bis Neubaugürtel 42 u. 44 (Fortsetzung der gleichnamigen Gasse in VII. Bez.) † 26. D 4.
- Kandlgasse, Verlängerung XV. (die Fortsetzung der Gasse über den Gürtel hinaus) jetzt Sorbaitgasse. 45 u. 47 zu XIV/1.
- Kantgasse I., zwischen 22 u. 24 Johannesgasse u. 3 u. 5 Pöchlitzgasse. † 2. D 4.
- Kant-Garten XI/2, Kaiser-Eberdorf, zw. Pfaffenau und Feldgasse (Kimmertgasse) (3 Gärtnerhäuser ohne Aufschlüsselung). † 35. G 6.
- Kapellengasse IX/4, zwischen 22 u. 24 Ruffsdorferstr. und bei Alferbachstraße 5. † 31. D 3.
- Kapleigasse XI/2, zw. Pfaffenau u. Margetin, nächst der thermo-chemischen Fabrik im vormaligen Kaiser-Eberdorf. † 34. G 6.
- Karajungasse XX/1, von der Jägerstraße zur Kaufstraße. † 13. D 3.
- Kardinal-Kaufstraße XIV/1 (Polizei-Bez. Schmelz), zw. Guglgasse 5 u. Solocherg. 18 in Rudolfsheim. † 66. C 5.
- Karl-Beckgasse XVIII/1, früher Marktgasse zw. 54 u. 56 Antonieg., schneidet zw. 50 u. 52 die Kreuzg., zw. 58 u. 60 die Staubgasse, zw. 70 u. 72 die Schopenhauerstr., bei 60 die Schulgasse und bei 125 Währingerstraße. Gerade Nr. † 54, ungerade † 55. C 3.
- Karl-Weißstraße XX/1, zw. Wasnergasse und dem Wallensteinplatz. † 13. D 3.
- Karl-Walthergasse XIV/3, früher Walthergasse XIV/2 (Pol.-Bez. Rudolfsheim) durchschneidet bei 5 u. 7 Graumanngasse, beginnt beim Gasfeld 2 und endet bei Ullmannstr. zwischen 3 u. 6. Nr. 2—10 u. 1—9 † 46, die übrigen † 45. C 5.
- Karlsgasse IV/1, bei 11 u. 12 Karlsplatz, schneidet die Paragasse bei 6 u. führt zu Fußhausstraße 0 u. 12. Ungerade Nr. und 2—18 † 18, Nr. 20 u. 22 † 19. D 5.
- Karlsgasse XII., in Unter-Weidling, jetzt Hofmeisterergasse.
- Karlsgasse XVII., in Fernalts, jetzt Pezlgasse.
- Karlsgasse XIX., in Unter-Döbling, jetzt Pfarrwieseng.
- Karlsplatz I. u. IV/1, bei 63 Kärntnerstraße bis Canova-gasse 15, dann von der Karlskirche (Alleg.) bis Wiedener Hauptstraße. I. Bez. † 6, IV. Bez. † 18. D 5.
- Karmarschgasse X/1, früher Karmarschgasse im X. Bez. und Altmüttergasse in Anzersdorf, zwischen 49 u. 51 Hasengasse. Ungerade Nr. bis 51 und gerade bis 50, † 33, die übrigen † 62. D 6.
- Karmelitergasse II/1, bei 4 Gr. Oberlaasse u. 17 Laborstraße bis al. Spertgasse 9. † 12. C 5.
- Karmeliterhof II/3, Kleine Spertgasse 1, Große Spertgasse 1 und Stephanierstraße 16. † 12. E 4.
- Karmeliterhof XV/1 (Polizei-Bez. Rudolfsheim), in Fünfhaus, Karmeliterhofgasse 1. † 46. C 5.
- Karmeliterhofgasse XV/1, (Polizei-Bez. Rudolfsheim), zw. 163 u. 165 Mariabillerstraße bis Victoriag. 9 u. 11 in Fünfhaus. † 46. C 5.
- Karolinnengasse IV/2, zwischen 25 u. 27 Favoritenstraße und zwischen 56 u. 58 Gasse. † 20. D 5.
- Karolinnengasse XIV., in Rudolfsheim und Karolinnengasse XV., in Fünfhaus, jetzt Geibelgasse.
- Karolinnengasse XVIII., in Salmannsdorf, jetzt Keylwerthg.
- Karolinenhof IV/2, Karolinenplatz 5. † 20. D 5.
- Karolinenhof XVII/1, Geblergasse 6 und Fernalser Hauptstraße 9. † 50. C 4.
- Karolinenplatz IV/2, durch die Karolinnengasse bei 18 u. 20 und 19 u. 21 † 20. D 5.
- Karthäuserstraße XIX/5, von der Siebetergasse 3. neuen Siebeterhof (Kreuzhof). † 61. C 2.
- Kasernengasse VII., zw. 74 u. 76 Gumpendorferstr. und zw. 89 und 91 Mariabillerstraße. † 28. D 5.
- Kasengasse, siehe Kasengrabengasse. C 2.
- Kasnergasse XVII/3, zwischen 32 und 34 Rößerg. u. zw. 35 u. 37 Leopold-Ernstgasse. † 50. C 4.
- Katharinengasse X/1, bei Humbergerstraße 146. † 33. E 6.
- Katharinenhof XX/1, Kaufstraße 12. † 13. E 3.
- Katharinenhof III/1, Landstraße Hauptstraße 99 u. 101. † 15. E 5.
- Katharinenhof VI/2, Stumbergasse 29. † 33. D 5.
- Katharinenhof XIV/1 (Polizei-Bezirk Schmelz), Felberstraße 2 u. 84. † 45. C 5.
- Katharinenhöflein VIII., Josefsbaderstraße 71. † 28. D 4.
- Kasenstein I., zw. 2 u. 3 Ruprechtplatz hinter der Kirche. † 2. D 4.
- Kauergasse XIV/2, früher Feldgasse (Polizei-Bez. Rudolfsheim), zw. 204 u. 206 Mariabillerstraße bis 29 und 31 Avoellstraße in Rudolfsheim. † 45. C 5.
- Kauerhof V/2, Reiprechtsdorferstr. 21 u. 23. † 21. D 5.
- Kauerhof XIV/3, Ullmannstraße 29 u. 31 und 10 u. 13 Diefenbachgasse. † 43. C 5.
- Kauitgasse VI/1, bei 1 Gumpendorferstr. u. bei Magdalenastr. 94. † 24. D 5.
- Kefergasse XIII/4, früher Pfarrhofg., bei 283 u. 285 Ringerstraße, schneidet Baumgattenstr. bei 63 u. 65, führt zum Wienfluss. † 39. B 5.
- Kelegasse III/2, von 35 u. 37 Unt. Viaductg. bis 38 u. 40 Untere Weißgerberstraße. † 16. E 5.
- Keinergasse III/1, von Landsträger Hauptstr. 135 bis Erdbergstraße 82 u. 84. Gerade Nr. bis 28 und ungerade bis 35 † 14, die übrigen † 17. E 5.
- Keißergasse XIII/5, früher Alleg., von Deutschordenstraße bis Bergmüllergasse. † 41. A 5.
- Kellinggasse XIV/3, früher Weidlingerg. (Pol.-Bez. Rudolfsheim), zw. 57 u. 59 Sechshauerstr. bis Ullmannstr. 56 bis 59 in Sechshaus. † 45. C 5.
- Keupfengergasse XVI/1, Verbindungsgasse zwischen Wilhelmsenstraße 96 u. b. Vautenheg. † 48. C 4.
- Keudlerstraße XIII/3 (Pol.-Bez. Schmelz), bei 44 Hütteldorferstr. in Praterneise bis Flogerplatz 47. † 67. C 5.
- Keunongasse VII/1, von der Stollgasse 6 u. 8 bis Urban-Veritas (Arae Nr. 1). † 26. C 5.
- Keunongasse XV, XVII/1 (Pol.-Bez. Schmelz), bei 6 u. 8 Stollg. bis Urban-Veritas (ungerade Nr.). † 46. C 5.
- Keupergasse XI., bei Sonnenwäldgasse 28, schneidet die Humbergerstraße bei 45 und führt zur Lagenbergerstraße 43. † 34. D 6.
- Keupplatz XI., bei Humbergerstraße 42. † 33. D, E 6.
- Keunstraße XII/4, Heyndorf, beginnt bei 153 Gumpendorferstraße, führt zur Reuschweitzerstraße. † 42. B 6.
- Keutenbrüdigengasse (rechte Seite) IV/1, von Margarethenstraße 32 führt zu Wienstr. 39. † 19. D 5.
- Keutenbrüdigengasse (linke Seite) V/1, von 54 Margarethenstraße führt zu 41 Wienstraße. † 22. D 5.
- Keutenhof VI/1, Kanalstraße 10. † 22. D 5.
- Keylwerthgasse XVIII/4, früher Karolinnengasse, Salmannsdorf, zwischen 68 und 70 Salmannsdorferstraße, endet in den Promenadenweg bei Michelerwald. † 52. B 2.
- Kevenhüllerstraße XVIII/3, früh Verpflegg., zw. 104 u. 106 Pöchlitzdorferstr., mündet in Neustift a. W. † 53. B, C 2.

Ablesplatz XII/3, früher Kirchenplatz in Altmanndorf bei 2 Oswaldgasse und 8 u. 9 Hegenendorferstr. † 36. C 6.
Ahnungasse III/4, zwischen 17 u. 19 Hohlweggasse zur Verbindungsbahn. † 17. E 5.
Aienmayergasse XIII/3, früh. Kircheng. (Pol.-Bez. Schmeltz), bei 6 u. 8 Hütteldorferstr. bis 34 u. 36 Kenderstr. † 67. C 5.
Aiefewettergasse X/1, zwischen 14 und 18 Absbergg. und 13 und 15 Schrantenberggasse. † 33. E 6.
Aimmergasse XI/2, früher Keldgasse, in Kaiser-Ebersdorf, beginnt zw. 41 und 43 Schmidgunggasse, führt in die Felder. † 34. G 6.
Ainderashlagasse XIX/3, zw. 285 u. 287 Heiligenstädterstr. bis 24 Weggasse. † 59. D 1.
Aindergartengasse XIX/6, zwischen 139 u. 145 Heiligenstädterstr. in Heiligenstadt, endet beim Riegelwerk. † 58. D 3.
Aindermanngasse XVII/1, früher Schulgasse, zw. 4 u. 5 Eterleinplatz, endet St. Bartholomäusplatz. † 50. C 4.
Ainderplatzgasse IX/2, zwischen 36 u. 38 Aliserstraße, führt in die Hebrag. nächst der Kaszartergasse bis zur Hernalser Hauptstraße. † 30. D 4.
Aintingergasse XII/4, früher Giselgasse, zw. 145 und 147 Hegenendorferstraße mit Orient-Nr. 1 bis 23 in Hegen-dorf. † 35. B 6.
Ainstyngasse X/1, in Ingersdorf am Wienerberg, jetzt Alingergasse.
Aitberggasse VII/2, zwischen 8 u. 10 Siebensterngasse bis Ritterberggasse. † 27.
Airche, unter der XI/1, bei Kaiser Ebersdorferstraße 1, längs der Friedhofmauer zum Zeeßschlagweg. † 35. F 6.
Airchengasse VII/2, zw. 48 u. 50 Mariahilferstraße bis Neustiftg. Nr. 1—21 u. 2—30 † 24, die übrigen † 27. D 4, 5.
Airchengasse XI, in Stimmering, jetzt Kadelgasse.
Airchengasse XII/2, in Unter-Weidling, jetzt Koesnergasse.
Airchengasse XIII, in Breitensee, jetzt Kienmayergasse.
Airchengasse XIII, in Hütteldorf, jetzt Stockhammergasse.
Airchengasse XIII, in Unter-St. Veit, jetzt St. Veitgasse.
Airchengasse XVI, in Ottaftring, jetzt Aditgasse.
Airchengasse XVII, in Hernals, jetzt Galvartenberggasse.
Airchengasse XVIII, in Neustift a. Walde, jetzt Chyberg.
Airchengasse XVIII, in Währing, jetzt Antscherlgasse.
Airchengasse XIX, in Ober-Döbling, jetzt Vormoerergasse.
Airchengasse XIX, in Grözing, jetzt Himmelstraße.
Airchengasse XIX, in Aufgubst, jetzt Greinerergasse.
Airchenplatz XI, in Kaiser-Ebersdorf, jetzt Mümmichplatz.
Airchenplatz XII, in Altmanndorf, jetzt Ablesplatz.
Airchenplatz XIII/3, in Unter-Weidling, jetzt Wiggazziplatz.
Airchenplatz XIII, in Breitensee, jetzt Laurentiusplatz.
Airchenplatz XIII, in Ober-St. Veit, jetzt Wolfstrahplatz.
Airchenplatz XV, in Hünfahns, jetzt Maria vom Siege.
Airchenplatz XVII, in Dornbach, jetzt Kup-rusplatz.
Airchenplatz XVII, in Hernals, jetzt St. Bartholomäuspl.
Airchenplatz XVIII, in Gersthof, jetzt Bischof Haberplatz.
Airchenplatz XVIII, in Währing, jetzt Gertrudplatz.
Airchenplatz, Neuer VIII, jetzt Wühlplatz.
Airchfeld XII, in Hegendorf, mit C-Nr. 118, 208, 209, 224.
Airchfeld, Neues XII/4, Hegendorf läuft längs des Eisenbahndammes von der Kirchfeldgasse bis zur Mgersdorfergrenze. † 37. C 6.
Airchfeldgasse XII/3, zw. 66 u. 68 Breitenfurterstr. † 36. C 6.
Airchmeyergasse XIII/1, zwischen 29 u. 31 Hiesinger Hauptstraße in die Leinzergasse (chem. Neue Welt). † 40. B 5.
Airchnerhof XVI/1 (Polizei-Bezirk Rudolfsheim) in Hünfahns, Dinkelsteingasse 1, Mariahilfergürtel 23, 25 u. 27. † 46. C 5.
Airchstetterergasse XVI/2, bei 30 und 32 Gabelngasse bis Friedmannngasse 23 und 25 in Neulerchenfeld. † 47. Nr. 60 u. 63 † 63. C 4.
Airchttaggasse XX/1, Beginn an der Brigittenauerlände nächst Dietmarngasse. † 13. D 3.
Airchttagplatz XX/1, Beginn in der Airchttaggasse † 13. D 3.
Airchtaggasse XII/2, früher Stitzgasse, bei 12 u. 14 Alimayergasse 3 u. 4 Wiggazziplatz in U. Weidling. † 38. C 6.
Airchbaumgasse IV/1, zwischen 64 u. 66 Wiedner Hauptstr. und zwischen 3 u. 5 Witterstraße. † 21. D 5.
Airchammergasse IX/2, von der Schlagergasse zu Währinger-gürtel 86. † 30 D 3.
Airchpfeifergasse XVII/2, bei 2 Neumaldeggerstraße in Neumaldeg, führt auf den Schafberg. † 49. B 3.
Airchlanggasse II/1, zwischen 63 u. 65 Zaborfir. zu Castelles-gasse 3. † 10. E 4.
Airchlanggasse XVI/1, zwischen 79 u. 81 Thaliastraße, schneidet die Hasner- und Koppfir. gegen die Schmeltz. † 65. C 4.
Airchundergasse XI/2, bei 15 Zinnergasse. † 34. C 6.
Airchblattgasse I, zw. 9 u. 11 und 13 u. 15 Zuchlauben. Nr. 1—9 † 7; 4, 11—13 † 5. D 4.
Airchbersteg XVI/1, überbrückt den Wasserlauf in Ottaftring bei Kohlbrunn, führt ins Rosenthal nach Hütteldorf. † 48. B 4.
Airchgang III/1, zwischen 73 u. 75, Baumg. u. zw. 28 u. 30 Genetrenngasse. † 14. E 5.
Airchgasse XVIII, in Gersthof, jetzt Wittthauer-gass.

Kleine Mohrengasse, siehe Mohrengasse, Kleine. E 4.
Kleine Neugasse, siehe Neugasse, Kleine. D 5.
Kleine Pfarrgasse, siehe Pfarrgasse, Kleine. E 4.
Kleine Schiffgasse, siehe Schiffgasse, Kleine. E 4.
Kleine Spertgasse, siehe Spertgasse, Kleine. E 4.
Kleine Stadtgutgasse, siehe Stadtgutgasse, Kleine. E 4.
Kleinschmidgasse IV/1, zw. 3 u. 5 Schafergasse. † 19. D 5.
Kleisgasse III/4, von Rennweg 44 bis Apangstraße, Fortsetzung über die Verbindungsbahn bis Landstrahergürtel 33 u. 35. † 17. E 5.
Kleitenhofergasse XVIII/1, zwischen Theresiengasse 36 u. Währingergürtel 31. † 54. D 4.
Kleinschlaggasse XII/1, nächst Ende der Meidlinger Hauptstraße bei der Wilhelmsstraße. † 38. C 6.
Klebergasse V/1, zw. 23 u. 27 Magdalenaudorferstr. † 21. D 5.
Klimschgasse III/4, von Boerhavengasse 29 zu Hafengasse 6. † 17. E 5.
Kloppodgasse XVI—XVII/3, früher Lessingg. zw. 115 und 117 Her. alter Hauptstraße u. 74 Haslinger-gasse. 1, 3, 5, 7 zu XVI/1 u. † 65, die übrigen zu XVII/3 und † 50. C 4.
Klostergasse I, jetzt Gludgasse.
Klostergasse XVIII/1, zw. 72 u. 74 Antonigasse u. bei 81 Staudgasse. † 55. C 3.
Klosterhof XVIII/1, Padnergasse 86. † 54. C 3.
Klosterneuburgerhof I, Renngasse 10. † 4. D 4.
Klosterneuburgerstr. XX/1, am Mathildenplatz zwischen 10 und 11. † 13. D 3.
Kludgasse XX/1, zw. 19 u. 21 Wallensteinstr., mündet in die Webergasse. † 13. E 4.
Knappegasse III/1, zw. 8 u. 10 Wälischgasse. † 14. E 5.
Kneippgasse, siehe Sebastian Kneippgasse.
Knüllgasse X/1, erste Parallelstr. z. Triesterstraße. † 62. D 6.
Knollgasse XVII/2, früher Gemeindegasse, bei 103 u. 105 Dornbacherstraße in Dornbach. † 49. B 3.
Kobelgasse XI/1, früher Kircheng. bei Dorig. 75 u. 77 bis zur Simmeringer Pfarrkirche. † 35. F 6.
Kobenzl XIX, siehe Kobenzl.
Kobenzlgasse siehe Kobenzlgasse.
Kobingergasse XII/2, beginnt bei 23 Dunkelergasse u. führt zur Carbergasse. † 18. C 5.
Kochgasse VIII/1, zwischen 34 u. 36 Florianigasse und zw. 29 und 31 Alterstraße. † 30. D 4.
Köbhergasse XVIII/2, zwischen 122 und 124 Genzgasse bis Ebdietlgasse in Weinhaus. † 55. C 3.
Köblgasse III/4, zwischen 31 u. 33 Jacquingasse bis Verbindungsbahn. † 17. E 5.
Köllnerhof I, Köllnerhofgasse 3. † 2 D 4.
Köllnerhofgasse I, zwischen 3 u. 5 Sonnenselz, und 2 u. 4 Fleischmarkt. Nr. 1—7 u. 2—4 † 2, Nr. 6 † 8. D 4.
Königsberggasse VI/1, zwischen 15 a u. 17 Eiferhaschgasse und Kalernengasse 6 u. 8. † 23. D 5.
Königslostergasse VI/1, bei 13 u. 15 Mariahilferstr. und bei 12 u. 14 Gumpendorferstraße. † 25. D 5.
Köberlgasse I, zwischen 5 u. 7 Naglerg. führt durch die Neubadgasse zur Wallnerstraße 2 und 4. Nr. 1—2 † 7, Nr. 3 † 8. D 4.
Körnergasse II/2, bei 18 u. 20 Egeringasse und 9 u. 11 Lichtenauergasse. † 11. E 4.
Köstergasse VI/1, zwischen 38 u. 42 Magdalenaenstraße und 29 u. 33 Gumpendorferstraße. † 25. D 5.
Kostergasse V/2, zwischen 40 u. 42 Schallergasse. † 38. D 5.
Kosterplatz XVI/2, begrenzt durch die Koppfir., Brunnengasse, Neumayergasse u. Verbstr. in Neulerchenfeld. † 47. C 4.
Kohlgaße V/2, zwischen 1 u. 3 Obere B. hübsangasse, schneidet Siebenbrunneng. bei 44 u. 46, die Leitgebasse bei 12 und endet am Siebenbrunnensfeld. Gerade Nr. 2—20 † 21, die übrigen † 2. D 5.
Kohlenhofgasse XVI/1 (Polizei-Bez. Rudolfsheim), zw. 140 und 142 Mariahilferstr. bis Gasgasse 3 und 5 in Hünfahns. † 46. C 5.
Kohlmarkt I, zwischen Michaelerplatz u. Graben. † 3. D 4.
Kohlmessergasse I, bei 37 Rothenthurmstraße und bei der Ruprechtsstiege. † 2. D 4.
Kolinsgasse IX/1, von der Währingerstr. 4 u. 6, schneide Wajagasse bei 4 und 6 und führt zu 2 und 3 Schlicdplatz. † 9. D 4.
Kollburggasse XVI/1, zwischen Wilhelminenstraße u. Erdbristgasse. † 48. B 4.
Kollergasse III/2, zw. 5 und 6 Kolonizplatz bei Kegelsg. 1 † 16. E 4.
Kollergergasse VI/1, zwischen Mariahilferstraße 69 u. 71 und Windmühlgasse 38 u. 40. † 24. D 5.
Kollmayergasse XII/2, früher Adamgasse, zwischen 16 und 18 Arndtstraße in Gaubenzdorf. † 37. D 5.
Koloniegasse III/2, zwischen 7 u. 9 Hintere Zollamtsstraße, schneidet die Obere und die Untere Biaductgasse, mündet bei 2 Kolonizplatz. † 16. E 4.
Kolonizplatz, III/2, zwischen Löwen-, Seidl-, Becharb- u. Kollergasse und bei 14 u. 15 Kolonizgasse. † 16. E 4.
Kolowartring I, v. Partring 20 bis Körnering 17. † 2. D 4.
Kolschitzgasse IV/2, zwischen 57 u. 58 Favoritenstraße und 19 u. 21 Schönburgstraße. † 20. D 5.

- Romödiengasse** II/2, zwischen 18 u. 20 Große Mohrengasse und zwischen 29 u. 31 Praterstraße. Nr. 1, 2, 3, 4 u. 6 † 12, die übrigen † 11. E 4.
- Romvertgasse** V/3, zw. 74 u. 76 Mayleinsdorferstr. † 21. D 5.
- Konopatschhof** IX, Porzellangasse 44 (Ecke Seegasse 1). † 32. D 3.
- Roubaingasse** II/1, zwischen 54 u. 56 Laborstr. u. zw. 7 u. 9 Josefingasse. † 10. E 4.
- Roubaingasse** XVII, in Dornbach, jetzt Paul Konrathgasse.
- Roubaingasse** XVI/1, zwischen Oboaterg. 23 u. 25 bis Sandleitengasse 12 u. 14. † 48. C 4.
- Rova gasse** XI/1, früher Theresiengasse, zwischen 71 und 73 Simmeringer Hauptstraße, endet zwisch. 2 u. 4 Dorf-gasse. † 35. F 6.
- Roveriusgasse** VI/1, bei Gumpendorferstr. 61a und Cor-neliusgasse 8. † 24. D 5.
- Roygasse** XII/1, bei Hiesinger Hauptstraße 31 u. 33 bei Feingstr. vis-à-vis Nr. 29 (ehem. Neue Welt). † 40 B 5.
- Roystraße** XVI, früher Ropystraße in Neulerchenfeld und Hauslabgass in Ottakring bei der Feyerlgasse und bei Lerchenfeldergürtel 17 bis Montearstraße 27 in Neulerchenfeld, wird von der Hühngasse, bei Nr. 7 von der Brunnen-, Neumadr-, Kirchhetteng., bei Nr. 23 von der Fröbels-, Wehbar-, Enefel- u. Haberlgasse durch-schnitten. Fortsetzung früher Hauslabgasse in Ottakring, parallel mit und zunächst der Hasnerstr. und Thaliastr., vor der Babichergasse 1—41 u. 2—42 zu XVI/2, 44—144 und 43—125 zu XVI/1. 1—41 u. 2—42 † 47, die übrigen † 65. C 4.
- Robergasse** XII/2, früher Bäckergasse, zwischen 175 u. 177 Schönbrunnerstraße und zwischen 22 und 24 Rindstraße. † 38. C 5.
- Kräzzerhof** XII/2, Schönbrunnerstraße 194. † 38. C 5.
- Kraftgasse** II/3, von 4 Rembrandtstr. bis Haasg. † 10. D 4.
- Kramergasse** I, zwischen 4 u. 6 Brandstätte, schneidet die Ertlgasse und endet zwischen 1 u. 3 Pichtenweg. Gerade Nummer † 2, unger de † 5. D 4.
- Kranzgasse** XVI (Politz-Bez. Rudolfsheim) zw. 30 u. 32 Sechshauerstr. bis Mariahilferstr. 181 u. 183 in Hünf-haus † 46. C 5.
- Krausfußgasse** IV/1, Margarethenstraße 26 † 19. D 5.
- Krausfußgasse**, XIX/1, früher Rabenberggasse, bei 42 Cobenzgasse in Grinzing. † 57. C 2.
- Krausfußgasse** XIX/1, nächst dem vorm. Bororice Grinzing. † 57. C 1.
- Krausfußgasse** XI/1, früher Felbergasse, zwischen 109 u. 111 Simmeringer Hauptstraße bis Rappbachgasse beim Wasser-pumpwerk der Staatsbahn in Simmering. † 85. F 6.
- Krausfußgasse** XII/2, bei Schmidgunggasse. † 34. G 6.
- Krausfußgasse** X X/1, zwischen 7 u. 19 Hardtgasse u. 16 u. 18 Rytergasse in Oberdöbling. † 56. D 3.
- Krausfußgasse** XVI, zw. 73 u. 75 Thaliastr. in Ottakring gegen die Schmelz. † 65. C 4.
- Krämerhof** XI, Quelleng. 18 und Reisingerg. 20. † 38. E 6.
- Krausfußgasse** XIII/6, früher Bognergasse zwischen 31 u. 33 Aubofstr. u. 7 u. 9 Fleischg. in Unter-St. Veit. † 44. B 5.
- Krausfußgasse** II, jetzt Hellwagstraße.
- Krausfußgasse** I, Annagasse 4 † 6. D 4.
- Krausfußgasse** XI, in Kaiser-Ebersdorf, jetzt Sellingergasse.
- Krausfußgasse** XVII/1, zwischen 39 u. 41 Währingergürtel, schneidet bei 23 u. 25 Eduardgasse, bei 33 u. 35 Hilde-brandgasse, bei 43 Lettermahergasse, bei 45 Karl Bedg., bei 51 u. 53 Theresiengasse, bei 47 u. 49 Martinsstr., bei 53 u. 55 Mitterberggasse und endet beim Hirschgarten. Nr. 1—43 und 2—44 † 54, die übrigen † 55. C 3, 4.
- Krausfußgasse** IX, in Unter-Döbling, jetzt Paradiesgasse.
- Krausfußgasse**, siehe Rothe Kreuzgasse. E 4.
- Krausfußgasse** V/1, Be längerung der Paniglgasse, zw. der Karlskirche u. d. Kreuzherrenhof. † 18
- Krausfußgasse** IV/1, Pfarrhof bei der Karlskirche. Guf-hausstraße 10. † 18. D 5.
- Krausfußgasse** XIII, in Ober-St. Veit, jetzt Rohrbacherstr.
- Krausfußgasse** XVII/2, früher Böglensdorferstraße, bei Klambelberg. 2 in Dornbach und 5 u. 6 Klampfelberg in Neuwaldeng. † 49. B 3.
- Krausfußgasse** XII, bei 26 Abrechtsberggasse und bei Weidlinger Hauptstraße 35 in Unter Weidling. (Nr. 1—17 u. 2—27 XII/2, 19—37 u. 24—46 XII/1). † 38. C 6.
- Krausfußgasse** XI/2 (Prater), rechtes Donauufer. Vom Südt. Lager-haus zw. Hauptallee und Donaustrom zum Heustadel-wasser. † 11. E 4.
- Krausfußgasse** III/2, zw. 21 u. 23 Böwengasse bis 14 u. 16 Untere Weißgerberstraße. † 16. E 4.
- Krausfußgasse** V/1, zw. 5 u. 7 Mayleinsdorferstr. † 21. D 5.
- Krausfußgasse** V/1, Pilsgramgasse 14 und 16. Schönbrunner-straße 30. † 22. D 5.
- Krausfußgasse** XIV/1 (Pol.-Bez. Schmelz), von Felberstraße 84 u. 86 bis Meiselstraße 7 u. 9 in Rudolfsheim. † 68. C 5.
- Krausfußgasse** XI/1, bei 8 und 10 Krausfußgasse. † 35. F 6.
- Krausfußgasse** V/1, zwischen 6 u. 8 Mittersteig und 55 u. 57 Margarethenstraße. † 22. D 5.
- Krausfußgasse** XII, in Gaudenzdorf, jetzt Gierstergasse.
- Krausfußgasse** XVI, in Ottakring, jetzt Schmüllnergasse.
- Krausfußgasse** XVII, in Hernals, jetzt Rattergasse.
- Krausfußgasse** II/2, K 6 (Prater), Längengasse an der Sophienbrücke. † 11. E 2.
- Krausfußgasse** III/8 (Prater), vom Praterstern zur Kronprinz Rudolfsbrücke. † 11. E 4.
- Krausfußgasse** XIX/1, früher Neustiftgasse von 65 u. 67 Billrothstraße in Ober-Döbling, führt nach Neustift am Walde. † 56. D 3.
- Krausfußgasse** V/2, † 22. D 5.
- Krausfußgasse** I, zw. 43 u. 45 Rärntnerstr. u. zw. Seiler-hütte 30 u. Schwarzenbergstraße 2. Nr. 1—11 u. gerade Nr. † 6, Nr. 13—19 † 2. D 4.
- Krausfußgasse** III/1, zwischen 2 u. 4 Posthorngasse zu Thon-gasse 1. † 15. E 5.
- Krausfußgasse** II/3, zwischen 14 u. 16 Gr. Schiffgasse und Große Sperlgasse 7. Nr. 1 u. gerade Nr. † 12, die übrigen † 10. E 4.
- Krausfußgasse** XI/1, von der Absberggasse 1 bis Walbgasse 39. † 33. E 6.
- Krausfußgasse** III/2, bei Geusaug. 47—49, zu Erdbergerlande 10—12. † 16. E 4.
- Krausfußgasse** XIII (XIV/2), in Penzing (Pol.-Bez. Rudolfs-heim). Am Wienfluss u. der Maria Theresienbrücke bis zur Randschlaglerergasse. † 43. C 5.
- Krausfußgasse** XII/3, früher Antonsg. (Pol.-Bez. Schmelz) bei 10 u. 12 Hütteldorferstraße und 28—30 Klenberggasse in Breitensee. † 67. C 5.
- Krausfußgasse** XI, jetzt Inzersdorferstraße.
- Krausfußgasse** XI, in Kaiser-Ebersdorf, jetzt Rühgasse.
- Krausfußgasse** XII, früher Rühgasse, in Kaiser-Ebersdorf bei 67 Schmidgunggasse. † 34. G 6.
- Krausfußgasse** I, zwischen 11 u. 12 Petersplatz zu Tuch-lauben 10. † 5. D 4.
- Krausfußgasse** XII/1, in Hiesing zwischen Hiesing und Lainz, von Promenadengasse zur Wattenmangasse. † 40. B 6.
- Krausfußgasse** I, jetzt Dumbogasse.
- Krausfußgasse** I, Karlsplatz 5. † 6. D 4.
- Krausfußgasse** I, bei der Dumbogasse.
- Krausfußgasse** XIV/3, früher Gemeindegasse (Pol.-Bez. Rudolfsheim) zw. 39 u. 41 Sechshauerstr. bis Illmann-straße 42 u. Randschlaglerergasse 15 in Sechshaus. † 45. C 5.
- Krausfußgasse** XVI/1, bei 13 u. 15 Grölemieergasse u. zw. 78 und 80 Thaliastr. in Ottakring. † 65. C 4.
- Krausfußgasse** III/1, von Wällichgasse 43 u. 45 zur Gsetten-gasse. † 14. E 5.
- Krausfußgasse** IV/2, Währingerg. 67 und Währingergürtel 98. † 30. D 3.
- Krausfußgasse** XI/1, in der Geißelbergstraße 48, endet bei 5 Spingasse in Simmering. † 35. F 6.
- Krausfußgasse** XVII XVII, früher Kulmg., in Ottakring u. Uniongasse in Hernals, zw. 6 u. 8 Degen. in Otta-kring u. zw. 119 u. 121 Hernalser Hauptstraße in Hernals, 2—6 u. 1—13 zu XVI/1 und † 65, 8—44 u. 15—45 zu XVII/3 und † 50. C 4.
- Krausfußgasse** I, zwischen 16 u. 18 Schulterstr. und 19 u. 21 Singerstraße. † 2. D 4.
- Krausfußgasse** XI, bei Frieserstraße 49 u. 49 zum Kaiser Franz Josephspital. † 33. D 6.
- Krausfußgasse** XXI/1, zwischen 21 bis 23 Klausnerstraße u. Nord-weißbühnenstraße 47 und 49. † 13. E 3.
- Krausfußgasse** XIII/6, früher bei II. Parallelgasse zur Reichgasse (Eottage-Anlagen in Hiesing) zwischen 20 u. 22 St. Veitgasse. † 44. B 5.
- Krausfußgasse** I, bei 18 Rärntnerstraße und 1 Neuer Markt. † 2. D 4.
- Krausfußgasse** I, bei Judenplatz 3 u. Steindlg. 6. † 7. D 4.
- Krausfußgasse** VI/2, zw. 17 u. 19 Megidg. zu Wallg. 28. Nr. 14—24 und 13—23 † 46, die übrigen † 23. D 5.
- Krausfußgasse** II/2, (Prater), zwischen 17 u. 19 a Schüttel-straße. † 11. E 4.
- Krausfußgasse** XVII/1, früher Kirchengasse, zw. 41 und 43 Währingergürtel und 31 u. 33 Gontengasse in Währing, schneidet zw. 12 und 14 Staudgasse, zwischen 26 und 28 Sch. penhauerstr., zwischen 26 u. 28 Schulg. und zwischen 108 u. 110 Währingergasse. † 54. D 3.
- J.
- Krausfußgasse** XI, am Ende der Himbergerstr., links. † 64. E 7.
- Krausfußgasse** XI, bei Himbergerstraße 85 bis Oberlaa. Nr. 2—0 und 19 † 33, die übrigen † 64. E 6.
- Krausfußgasse** XI/1, bei 11 Geißelberggasse in Simmering. † 35. E 6.
- Krausfußgasse** XI/1. † 64. E 6.
- Krausfußgasse** XI (Kampelweg), I. Simmering, jetzt Hasenleiten-gasse.
- Krausfußgasse** XIV/1, in Rudolfsheim (Pol. Bez. Schmelz), Süldorferstraße 69. † 45. B 5.
- Krausfußgasse** IX/3, zwischen Garnison. 24 u. 26 u. zw. 19 u. 21 Währingergasse. † 9. D 4.

Radnergasse XVII/3 u. XVIII/1, früher Annag. in Fernald, Hirfengasse in Währing, und Johannaeg. in Weinhaus, von 96 u. 98 Fernald Hauptstr. schneidet Antonigasse bei 80 u. 82 und führt bis 153 u. 155 Währingerstraße. 1—59 u. 2—72 zu XVII/3 und † 50, 61—91 u. 74—109 zu XVIII/1 und † 55. C 3, 4.

Lacknerhof XVII/3, Radnergasse 36. † 50. C 4.

Radnurgasse XVIII/2, früher Feldgasse, bei Gersthofstraße 11, schneidet bei 40 u. 42 Alseggerstraße. Fortsetzung bei der Erdtorgasse. † 51. C 3.

Rängenfeldgasse XII/2, früher Stiegegg., zwischen 198 und 200 Schönbrunnerstr. und bei 8 Eichenstr. in Gaudenzdorf bis zur Wien und führt zur Stiegebrücke. † 38. C 5.

Ragergasse III/3, zw. 19 u. 21. Am Heumarkt zu Traungasse 4. † 18. E 5.

Ragerhausstraße II/2 (Prater), von der Anstellungsstraße beim Ragerhause der Stadt Wien zur Gr. Zufahrtsstraße. † 11. E 4.

Raimberggasse XI/1, von der Gubrunstr. zu Simbergerstr., schneidet die Quellengasse. † 33. E 6.

Raimgrubengasse VI/1, zwischen Raqaleneustraße 34 u. 36, schneidet bei 23 u. 25 Gumpendorferstraße, führt zu Theobaldgasse 1. † 25. D 5.

Rainzerhof V/2, Rainzerstr. 13 (Andrstraße). † 38. C 5.

Rainzerstraße V/2, jetzt Andtstraße.

Rainzerstraße XII/2, in Gaudenzdorf, jetzt Andtstraße.

Rainzerstraße XIII, früher Rainzerstr. in Hiesing, Rainzerstraße in Unter-St. Veit u. Hauptstr. in Rainz, bei Hiesinger Hauptstr. 19 u. 21 bis zur Verbindungsbahn Seefingerstraße 1. 1—117 u. 2—122 zu XIII/1 u. † 40, 119—173 u. 124—170 zu XIII/9 u. † 42. B 5.

Rambertgasse XVI/1, früher Josefsg., bei 115 u. 117 Ottavienbergstraße, bis 98 Zhaliastr. in Dittafing. † 65. C 4.

Rambrechtgasse IV/1, zwischen Wiedener Hauptstr. 70 u. 72 und zwischen 11 und 13 Rittersteig. † 21. D 5.

Rammgasse VIII/1, zwischen 18 u. 20 Florianigasse u. zw. 9 u. 11 Raubgasse. † 30. D 4.

Rampigasse II/1, von der Scherzergasse 1, führt in die Raucherstraße. † 10. E 3.

I. Raubgasse XI/1 in Simmering. Beim Doppelviadukt läuft parallel zum Staatsseifenbahndamm. † 35.

II. bis VI. Raubgasse XI/1, in Simmering, Quergasse von der Ravellostraße zur Wachtelhausgasse. † 35.

Randgerichtsstraße, ungerade Nr. zu VIII/1, gerade Nr. zu II. Beginn bei Josefstädterstr. 2 u. endet bei Alserstraße 1 u. Universitätsstraße 11. Gerade Nummern † 9, Nr. 1—15 † 29, 17—19 † 30. D 4.

Randgutgasse XI/1, bei Sonnenbq. 14, schneidet die Simbergerstraße 6. 17 u. führt bis Ragenburgerstr. 23. † 33. D, E 6.

Randhaugasse I., zwischen 18 u. 15 Herrengasse zu Minoritenpl. 8. † 4. D 4.

Randkronengasse I., zwischen 26 u. 28 Tuchlauben und zw. 13 u. 15 Banermarkt. † 5. D 4.

Randstraßengürtel III/4, von der Kengasse bis zur Verbindungsbahnbrücke nächst dem Arsenal. C. Bez. † 17. E 5.

Randstraße, Hauptstraße III/1 (Verlängerung der Bollzeile I), vom Invalidenhause (Invalidenstraße) nächst der Stubenbrücke bis Rennweg 99. 1—135 u. 2—130 zu III/1, 137—165 u. 132—148 zu III/4. Ungerade Nr. 1—113 und gerade 2—116 † 15, die übrigen † 17. E 5.

Randungsplatz II/8 (Prater), rechtes Donauufer, nächst der Kronprinz Rudolfsbrücke am Handelsquai. † 11. E 4.

Rangadergasse XIX/4, früher Rußdorferstr. in Grinzing, bei 2 Kobenzgasse endet beim Rangaderweg 1. † 57. D 2.

Rangaderweg XIX., bei Rahlbergerstraße 49 u. bei Rangadergasse 15. Nr. 1 XIX/4, die übrigen XIX/2. † 58. D 2.

Rangnergasse XV/1 (Pol. Bez. Rudolfsheim), beginnt beim Westbahnhof und führt bis Hundsgasse 6—8 in Hünfhaus (Nr. 1 XV/2, die übrigen XV/1). † 46. C 5.

Rangegasse VIII/1, bei 10 u. 12 Perchenfelderstraße, schneidet Josefstädterstr. u. Florianig., führt zu Raubgasse 13 und 15. Ungerade Nummern u. gerade von 2—54 † 29, von 56 aufm. † 30. D 4.

Rangegasse XIII., in Ober-St. Veit, jetzt Firmiangasse.

Rangegasse XVI., in Dittafing, jetzt Friedrich Gattergasse.

Rangegasse XIX., in Unter-Döbling, jetzt Rudolfsnergasse.

Rangegasse, siehe Anton Rangegasse. B 6.

Rangeg Kirchfeld, siehe Kirchfeld, Rangeg. C 6.

Rangergasse XIX/1, von Gymnasiumstraße 83 u. 85 bis Cottagegasse. † 56. D 3.

Ra Hochgasse XII/3, früher die I. Parallelg. zur Reichgasse (Cottage Anlagen in Hiesing) bei St. Zeitgasse 5 u. 7. † 44. B 5.

Raschgasse XVII/3, zwischen 15 u. 17 Urbangasse in Dornbach † 49. C 3.

Raschplatz XI/1, zwischen Buchengasse 110 und 44 Alringergasse. † 33. D 6.

Raubgasse VIII., zw. 15 u. 17 Schloßfeld. bis Fernaldfergasse, schneidet die Felda. bei 5 und die Bennog. bei 13 u. 15. 1—27 u. 2—30 zu VIII/1, 29—63 u. 32—56 zu VIII/2. Nr. 48—56 u. 53—63 † 63, die übrigen † 30. D 4.

Raubgasse XII., in Unter-Meidling, jetzt Ratschkgasse.

Raubgasse XVI., in Dittafing, jetzt Schellhammergasse.

Raufbergergasse II/2 (Prater), Querg. zwischen Prater Gürtelstr. und 13 u. 15 Schüttelstraße. † 11. E 4.

Laurentiusplatz XIII/3, früh. Kircheng. (Pol. Bez. Schmels), zwischen Kienmährg. 17 u. 19 u. Ruesfing. 9—11 in Breitensee † 67. C 5.

Laurengasse V/1, von Gassergasse zu 15 u. 17 Magleinsdorferstraße. † 21. D 5.

Laurenzerberg I., zwischen 17 u. 19 Fleischmarkt und bei Adlergasse 18 und Kaiser Ferdinandplatz 2 u. 3. † 8. D 4.

Lautensackgasse XIII/4, Baumgarten, bei Hochtagengasse 11 bis Kelegasse 15. † 39. B 5.

Laxenburger Allee XII., in Bendorf mit C.-Nr. 90, 91, 108. 2-5, 211, 217, 222, 223, 258, 298.

Laxenburgerhof XI/1, Laxenburgerstr. 75 bis 81. † 33. D 6.

Laxenburgerstraße XI/1, nächst dem Südbahnhof, Fortsetzung der Favoritenstraße im IV. Bezirk. † 33. D 6.

Laxenburgerstraße XII., in Altmannsdorf, jetzt Altmannsdorferstraße.

Laxenburgerstraße XII in Ober-Meidling, jetzt Altmannsdorferstraße.

Lazarethgasse IX/2, zwischen 21 a u. 23 Spitalgasse, endet bei der Debraugasse. † 30. D 4.

Lazarithengasse XVIII/1, früh. Bodg., bei 72 Staudgasse, schneidet bei 141 u. 143 Währingerstr. u. endet bei 87 u. 89 Gensgasse, mündet in die Hofstattgasse. † 55. C 3.

Laxenhof (Soyosohof) I., zwischen 6 u. 8 Judengasse und 9 u. 11 Rothgasse. † 2. D 4.

Leberstraße XI/1, längs der Wien-Spangbahn (gerade Nummern), endet bei 1 Weisbergstraße in Simmering. † 35. E 5, 6.

Lechnerhof IV/1, Wiedener Hauptstraße 24. † 19. D 5.

Leberergasse VIII/1, zwischen 36 u. 38 Josefstädterstraße, schneidet die Florianigasse und die Raubgasse, führt zur Stobagasse 3 u. 5. (Nr. 23 VIII/2.) Nr. 1—19 und 2—14 † 29, die übrigen † 30. D 4.

Leberergasse XVIII., jetzt Färbergasse.

Ledererhof I., zwischen 4 u. 6 Färbergasse u. 12 Am Hof und Drahtgasse 1. † 7. D 4.

Leebgasse XI/1, früher Leeba. X. und Richardg. in Inzersdorf, bei der verläng. Raubgutgasse, schneidet Dampf-gasse bei 15 u. 17. Nr. 2—64 u. 1—63 † 63, die übrigen † 62. D 6.

Lehmigasse XI/1, bei Simbergerstraße 152. † 33. E 6.

Lehnergasse XIV/2, früher Schmelsgasse (Polizei-Bezirk Rudolfsheim), zwischen 194 u. 196 Mariahilferstr. bis 19 und 21 Reduitstraße in Rudolfsheim. † 45. C 5.

Leibensstraßgasse IV/1, zwischen 7 u. 9 Rambrechtgasse zur Ziegelsteinstraße. † 21. D 5.

Leibensstraßgasse XIX., in Ober-Döbling, jetzt Rahlmährg. Leibnizgasse XI/1, früher Leibnizgasse X und Simberggasse, Inzersdorf bei Engenplatz 3, schneidet Inzersdorferstr. und führt zur Trostg. 2—56 u. 1—51 † 33, die übrigen † 62. D 6.

Leibensstraßgasse XIX/1, früher Lerchengasse, bei Döbner-gasse 22 und bei Willrottsstraße 77 u. 79. † 56. D 3.

Leipzigerplatz XX/1, an der Leipzigergasse am Ende der Hannovergasse. † 13. D 3.

Leipzigerstraße XX/1, von der Zägerstraße 60 u. 62 zum Bahndamm. † 13. D 3.

Leitenmährgasse XVII. und XVIII., früher Leitenmährgasse in Fernald u. Josefsgasse in Währing, bei 10 u. 12 Blumenstraße u. bei Antonigasse 1 und 3 (Antonig.) in Fernald und bei 55 u. 57 Schulgasse in Währing. 1—27 und 2—24 zu XVII/1 und † 50, 28—54 und 29—47 zu XVIII/1 und † 54. C 3, 4.

Leitgebstraße V/2, zw. 13 u. 15 Reinrechtsdorferstr. † 21. D 5.

Leithastraße XX/2, zw. Dresbnerstr. u. der Nordwestbahn, beginnt bei Sellwagstr. u. schneidet die Stromstr. † 13. E 3.

Leindegasse VIII/1, zwischen 2 u. 4 Josefstädterstraße u. bei 5 Tulbegasse. † 29. D 4.

Leinhardgasse III/1, zwischen 26 u. 28 Bäulischgasse u. zw. 53 u. 55 Baumgasse. † 14. E 5.

Leopold Ernstgasse XVII., früher Leopoldigasse bei 5 u. 7 Silbberbrandgasse, schneidet die Leitenmährg., Weidmanns-, Galvarienberg- und Formauergasse, führt zu Rosenkain-gasse 94. 1—31 u. 10—30 zu XVII/1, 33—39 u. 32—60 zu XVII/3. † 50. C 3, 4.

Leopold Ernstgasse XVIII/1, früher Leopoldig., bei 7 Silberbrandgasse in Währing mit den Nummern 2, 4, 6 u. 8, der übrige Theil dieser Gasse gehört nach Fernald. † 54. C 3, 4.

Leopoldhof XI/1, Rubengasse 25. † 33. D 6.

Leopoldhof VIII/2, Florianigasse 45. † 30. D 4.

Leopold Müllergasse XIII/6, früher die II. Parallelgasse zur Lerchengasse (Cottage-Anlagen in Hiesing, bei Hiesinger Hauptstraße 53) bis Reichgasse. † 44. B 5.

Leopoldigasse XVI., in Dittafing, Eisnergasse.

Leopoldigasse XVII., in Fernald u. Leopoldigasse XVIII. in Währing, jetzt Leopold Ernstgasse.

Leopoldsb. XIX/2, mit Restauration, Försterhaus und Kirche † 59. D 1.
 Leopoldsgasse II/3, bei 32 und 36 Untere Augartenstraße, zu Große Sperlgaße 11 u. 13. † 10. D 4.
 Leopoldsgasse XII in Unter-Weidling, jetzt Orieshofgaße.
 Lerchenstraße VIII/2, zwischen 84 u. 86 Lerchenfelderstraße u. zwischen 63 u. 65 Josefstädterstraße. † 28. D 4.
 Lerchenstraße XIX., in Ober-Edöbling, jetzt Leidesdorfstraße.
 Lerchenstraße XIII/2, in Penzing u. Lerchenstraße XIV/1 in Rudolfsheim, jetzt Fenzlgasse.
 Lerchenfeldergürtel XVI/2, zw. 1 Gablenzgaße bis Friedmannsgasse 1 in Neulerchenfeld. † 47. Nr. 37—57 † 63, Nr. 2—10 † 28. C 4.
 Lerchenfelderstraße, linke Seite, von Postallstr. 7 zu Kaiserstraße 108 (von 1—43 VII/2, von 45—147 VII/3). Gerade Nr. u. VIII. Ungerade Nr. 1—57 † 27, die übrigen † 28. C, D 4.
 Lerchenfelderstraße VIII, rechte Seite, von Luersbergstr. 1 (früher Luersberg'sches Palais) zu Blindengasse 2, 2—40 zu VIII/1, 43—126 zu VIII/2. Nr. 2—50 † 29, die übrigen † 28. C, D 4.
 Lerchenfelderstraße XVI, in Ottakring, jetzt Thaliastraße.
 Lessingstraße II/1, bei Scherzerg. 4 u. zwischen 21 u. 23 Svingerg. : schneidet bei 70 u. 72 die Laborstr. † 10. E 3.
 Lessingstraße XVII., in Hernals, jetzt Klostergasse.
 Lessingstraße XX/2, zwischen 12 u. 14 Marasfeldstraße. Sechste Parallellstraße am rechten Ufer des Donaudurchflusses. † 13.
 Leyboldstraße XVI/1, früher Friedrichsgasse (Polizei-Bezirk Rudolfsheim), zwischen 9 u. 11 Zwölferg. und 10 u. 12 Staggasse. † 46. C 5.
 Leyferstraße XIII/3, nächst der Cadettenstraße in Breitensee. (Pol. Bez. Schmelz.) B 5.
 Lichtgasse XV/1 (Pol.-Bez. Rudolfsheim), bei Rosinagaße 6 u. 8 bis Zwölfergasse 15—17. † 46. C 5.
 Lichtnerergasse II/2, bei 4 Gerningplatz u. zwischen 24 und 26 Franzensbrüdenstraße. † 11. E 4.
 Lichtnerstraße I., vom Rathhausplatz (Reichsrathsstraße zwischen 15 u. 17) zu Landesgerichtsstraße 8. † 9. D 4.
 Lichtnerstraße III/1, Raubstraße, Hauptstraße 32. † 15. E 5.
 Lichtnerstraße I., zwischen 15 u. 17 Rothenturmstraße und zwischen 1 u. 13 Hoher Markt. Nr. 1—6 † 2. D 4.
 Liebenberggasse I., bei Seilerstätte 1 und zwischen 10 u. 12 Bartring. † 2. D 4.
 Liebhardtgasse XVI/2, bei 40 u. 42 Gablenz. bis Grundsteingasse 63 u. Bertoligasse 3 in Neulerchenfeld. † 47. C 4.
 Liebhartsthalstraße XVII/1, in Ottakring, Fortsetzung der Ottakringerstraße bei 254 bis Wilhelmsteinberg. † 48. B 4.
 Liebiggasse I., zwischen 18 u. 20 Landesgerichtsstr. und 27 und 29 Reichsrathsstraße. † 9. D 4.
 Liechtensteinstraße IX/1, zwischen 11 und 13 Maria-Theresienstraße bis 16 Heiligenstädterstraße im XIX. Bezirk. Nr. 1—69 und 2—48 IX/1, 71 u. 50 aufwärts zu IX/4. Nr. 1—17 u. 2—10 † 9, 12—48 u. 19—69 † 22; die übrigen † 31. D 3, 4.
 Liechtensteingasse IX/4, zwischen 72 u. 74 Liechtensteinstr. und zwischen 15 und 17 Altgasse. † 31. D 3.
 Lichtenberggasse XVI/1, bei 140 und 142 Thaliastraße bis Seebödgasse in Ottakring. † 48. D 4.
 Liliengasse I., zwischen 8 u. 10 Singerstraße u. zwischen 7 u. 9 Weiburggasse. † 2. D 4.
 Liliengasse XIII/3, früher Wiengasse, zwischen 198 u. 200 Anhofstraße, führt zum Promenadeweg. † 44. B 5.
 Liliengasse II/3, zwischen 97 u. 99 Ob. Donaustraße und zwischen 6 u. 8 Kleine Sperlgaße. † 12. E 4.
 Lillienfelderhof I., Weiburgg. 9, Liliengasse 3. † 2. D 4.
 Lindnergasse XVI/1, früher Sailerstraße, bei Lerchenfelderstraße 56 u. 58 Thaliastraße bis 61 u. 63 Ottakringerstraße. † 65. C 4.
 Lindnergasse VII/2, zw. 11 u. 13 Stiltgasse u. zwischen 10 und 12 Bollergasse bis Neubaugasse 20—22. (Nr. 37 VII/1.) † 24. D 5.
 Linzengasse VI/2, zwischen 11 u. 13 Fischergasse und zw. 12 u. 14 Wallgasse. † 23. D 5.
 Linzengasse XII/2, nächst 151 u. 131a Schönbrunnerstraße in Gaudenzdorf. † 38. C 6.
 Linke Bahngasse siehe Bahngasse, Linke. E 5.
 Linke Theresienstraße XIII., zwischen der Maria Theresienbrücke und Pflergasse. C 5.
 Linnégaße II/3 (Prater), linkes Donauufer, verbindet Kaiserlicheländemum mit Schüttelstraße zwischen Bellegasse und Mendelssohnstraße. † 69. F 3.
 Lingerstraße XIII., früher Lingerstraße in Hütteldorf, Hauptstraße in Baumgarten, Hauptstraße in Hütteldorf u. Poststraße (Polizei-Bez. Hiezing, von Nr. 178 und 221 an Pol.-Bez. Schmelz) in Penzing. Beginnt beim Eisenbahnviaduct in Penzing u. endet in Hütteldorf, Grenze. 41—203 u. 2—156 zu XIII/2, 176—322 u. 221 bis 311 zu XIII/4, 318—488 u. 357—461 zu XIII/5. Nr. 2—174 u. 41—203 † 43, 176—322 u. 221—311 † 39, 343—486 und 357—461 † 41. B 5.
 Lissagasse III/4, bei Rennweg 80 bis Am Kanal (Abhangstraße). † 17. E 5.

Lissbaurergasse XIX/1, bei 8 Schlegelgasse. † 56. D 3.
 Litzstraße II/1, auf den Gründen der ehem. Franz Josefs-Kaserne. Cu-rür, in der Forts. der Zollamtsbrücke. † 8.
 Litrowgasse XVIII/1, in der Türkenjanzstraße (t. I. Sternwarte.) † 55. C 3.
 Lloydhof II/2, Praterstraße 11—15 u. Große Möhringergasse 4—8. Von Nr. 11—15—II/2, von Nr. 4—8—II/1. † 12. E 4.
 Lobenhauerstraße XVII/3, zwischen 31 u. 33 Taubergasse. † 50. C 4.
 Lobkowitzplatz I., zwischen Augustinerstr. 10, Spiegelgasse 25 und Gluckgasse 5. † 6. D 4.
 Loderwiesengasse XVIII.
 Lößlichgasse IX/4, zw. Lustandlgasse 10 u. 12 u. Sobieskogaße 1b., bzw. Sechschimmeln. u. Säulng. † 31. D 3.
 Löbgrasse XV. (XIV/1), früher Michaelergasse in Pfünzhaus (Polizei-Bez. Schmelz), zwischen Felderstraße 4 u. 6 bis Märzstraße 1 u. 3. † 66. C 5.
 Löwengasse I., bei Ballhausplatz 2 und Bankgasse 9. Nr. 2 † 3, die übrigen † 4. D 4.
 Löwengasse III/2, von Dampfstraßstraße 7 u. 10 und endet bei Stajamoffstraße 4 u. 6. † 16. E 4.
 Löwengasse, Rothen., siehe Rothen Löwengasse. D 3.
 Löwenburggasse VIII/2, zwischen 9 u. 11 Ledererg. und zwischen 8 u. 10 Fuhrmannsgasse. † 29. D 4.
 Löwenberggasse III/1, zwischen 53 u. 55 Erdbergstraße und 12—14 Böllergasse. † 14. E 5.
 Lohnerhof IX/1, Pramerergasse 10 u. 12. † 32. D 4.
 Lorbeerstraße III/2, zwischen 9 u. 11 Matthäusgasse u. zw. 4 u. 6 Kollergasse. † 16. E 4.
 Lorenz Mandlgaße XIII/3 (Pol.-Bez. Schmelz), Fortsetzung der Lorenz Mandlgaße im XVI. Bez. † 67. B 4.
 Lorenz Mandlgaße XVI/1, von Höfnersteig bis Thaliastraße. † 48. C 4.
 Lorenzerhof XVII/1, 15 Hernals' Hauptstr. † 50. C 4.
 Lörkingplatz XIV/1 (Pol.-Bez. Schmelz), zw. Meißelstraße, Husterstraße u. Bedmannsgasse. † 45. C 5.
 Lörzstraße XI/1, früher Lörzstraße und Kanalgaße in Simmering, beginnt Am Kanal 47, endet beim Staatsbahnviaduct. † 35. F 6.
 Lothringergasse (Palais Hannover) XIII/2, Penzingerstraße 3. † 43. C 5.
 Lothringergasse I., Kohlmarkt 20. † 3. D 4.
 Lothringergasse I., in Karlsplatz umgeändert. E 5.
 Louisastraße XII., in Unter-Weidling, jetzt Sechtergasse.
 Luchtergasse XVII/2, Verbindungsstraße zum Promenadeweg und Waldegghofgasse. † 49. B 3.
 Ludovicahof VII/2, Kirchergasse 50. † 24. D 4.
 Ludwiggasse XVIII/3, zwischen 22 u. 24 Pöfleinödorferstraße. † 53. C 3.
 Luegerhof XIV/1 (Pol.-Bez. Schmelz), Seizergasse 20 und 22. † 66. C 5.
 Luisengasse XIII/2, früher Jakobgasse in Penzing (Polizei-Bez. Schmelz), bei Pingerstraße 140—150 bis Hütteldorfstraße 179—181. † 43. Nr. 13 u. 20 † 67. B 5.
 Luftgasse V/2, zwischen 7 u. 9 Mauthausgasse, führt zum Margaretenberggürtel. † 22. D 5.
 Luftbadgasse VI/1, zwischen 9 u. 11 Kanalgaße u. zwischen Kounygaße 1 u. 3. † 25. D 5.
 Unged I., bei 6 Rothenturmstraße u. bei Sonnenselg. 2. † 2. D 4.
 Luffengasse IV/2, zwischen 11 u. 13 Theresianum, endet bei Widnergürtel. † 20. E 5.
 Luisenhof IV/2, Goldegggasse 15. † 20. D 5.
 Lustgasse III/1, zwischen 7 u. 9 Keinerergasse. † 14. E 5.
 Lusthausstraße-Allee II/2 (Prater), rechts seitwärts vom I. Rondeau, längs des Heustadlwassers bis zum II. Rondeau. † 11. F 5.
 Lustandlgasse IX/2, zwischen 76 und 78 Währingerstraße, schneidet Sechschimmelnstraße und führt bis 154 und 156 Währingergürtel. † 31. D 3.
 Lustandlgasse XVIII/1, zwischen 154 u. 156 Währingergürtel. † 31. D 3.
 Lutherhof XVIII/1, Martinstraße 23 u. Schumannsgasse 17. † 54. C 4.

M.

Madergasse IV/1, bei der Karlskirche. † 18. D 5.
 Märzstraße XIII/2 (143 u. 145) (Polizei-Bezirk Schmelz), Penzing, Nr. 130, Verläng. d. gleichn. Straße XIV. Rudolfsheim. † 43. C 5.
 Märzstraße XIV/1 (33—101 und 40—96) (Polizei-Bezirk Schmelz), in Rudolfsheim, Verläng. der gleichnamigen Straße in Pfünzhaus, beginnt mit Nr. 35 u. 40, führt bis zu Juglaasse, und von da über den Kardinal Raufschierplatz bis XIII. Penzing. Gerade Nr. v. 94 aufw. † 67. C 5.
 Märzstraße XV. (XIV/1) (1—31 u. 2—38) (Polizei-Bezirk Schmelz), beginnt bei Neubaugürtel 21 u. 23, schneidet die Pouthongasse in Pfünzhaus, Fortf. in XIV. Rudolfsheim. Nr. 1—93 u. 2—32 † 66, die übrigen † 43. C 5.
 Magazingasse III/3, von 16 und 18 Rennweg zur Nechellgasse. † 18. E 5.

- Magdalengasse XII, in Unt.-Weidling, jetzt Spießhammerg.
Magdaleneuhof VI/1, Magdalenerstraße 14, † 25. D 5.
Magdalenerstraße VI/1, links Ufer der Wien, von Getreidemarkt 1 bis zur Hofmühlgasse 14. Nr. 1—35 und 2—72 † 25, 37—67 u. 74—100 † 24, die übrigen † 23. D 5.
Maggistratsstraße I, jetzt Felderstraße.
Mairgasse XIII, in Ober-St. Veit, jetzt Angermayergasse.
Materhofgasse XIII, in Hieging, jetzt Kothofgasse.
Matfargasse XI/2, zwischen 304 u. 306 Kaiser-Eberdorferstraße. † 34. G 7.
Matfargasse I, früher Schillergasse am Schillerplatz 3 und zwischen 5 u. 6 Getreidemarkt. † 6. E 5.
Malfattgasse V/2, beginnt bei 27 Steinbaurgasse bis zur Flurschützgasse 26. † 38. C 5.
Malfattgasse XIII, in Hieging u. Malfattgasse XIII, in Unter-St. Veit, jetzt Eitbergergasse.
Malgasse II/3, bei Schreig. 15, schneidet die Leopoldgasse bei 15 und führt zu 49 Dber-Neugartenerstraße. † 10. E 4.
Mandlgasse XII/2, zwischen 61 u. 63 Arndtstraße und zw. 12 u. 14 Kriechbaumgasse in Unter-Weidling. † 38. C 6.
Mandlgasse XVIII, in Gerthof, jetzt Cartorysfigasse.
Manneggtagasse XIX/4, früher Schulgasse zwischen 21 u. 23 Himmelstraße u. zwischen 7 u. 9 Straßergasse. † 57. C 2.
Mannhartergasse X/1, bei Johannitergasse 1. † 33. D 5.
Mantlergasse XIII/7, bei 93 Hiesinger Hauptstr. † 44. B 5.
Marc Aurelhof I, Marc Aurelstraße 6. † 2. D 4.
Marc Aurelstraße I, zwischen 7 und 8 Hoher Markt und Salzgries 1. † 2. D 4.
Marc Aurelstraße XVI, in Ottakring, jetzt Serbsstraße.
Marchettigasse VI/2 D 7, zwischen 21 u. 26 Wollabgasse u. zwischen 93 u. 95 Gumpendorferstraße. † 3. D 5.
Marchfeldstraße XX/2, von Stromferstraße 70 bis Kaiserplatz. † 13. E 2—3.
Margarethengürtel V/2, von Arndtstr. bis Marg.-Weidlingerstraße. † 38. D 5.
Margarethenhof V/1, Margarethenplatz 4, Pilgramgasse 1 und Griesgasse 2. † 22. D 5.
Margarethenplatz V/1, bei 75 u. 84 Margarethenstr. † 22. D 5.
Margarethenstraße IV/1, zw. 8 u. 10 Wiedner Hauptstraße und bei Margarethenplatz 10. (Im V. Bez. Fortsetzung der Straße von 51 u. 54 an.) (Von Nr. 51—75 und 54—84 V/1.) Nr. 1—9 und 2—18 † 18, 11—45 u. 20—52 † 19, die übrigen † 22. D 5.
Mariabihlfersgürtel VI, bei der Mittelgasse mit Nr. 16 u. 18 und XV/1 (Vol. Bez. Rudolfshheim), von 2 Schussauferstraße bis Mariabihlfersstraße 127 a. (Nr. 16 und 18 VI/2, sonst XV/2) † 46.
Mariabihlfershof V/1, Mariabihlfersstr. 75—77 u. Amelingsstraße 19. † 24. D 5.
Mariabihlfersstraße, beginnt in der Verlängerung der Babenbergerstraße bei 17 Getreidemarkt und 1 Hofstallstraße, schneidet den Mariabihlfers- u. Neubaugürtel und geht bis Anichgasse im XIII. und Bollersberggasse im XIV. Bezirke. 1—125 VI., 127—185 XV/1, 187—223 XIV/2, 225 XIII/2, 2—128 VII., 130—176 XV/1, 178—203 XIV/2. (Der Theil des XIII., XIV. u. XV. Bezirkes Vol.-Bez. Rudolfshheim.) Nr. 1—89 VI/1, 91—125 VI/2, 2—68 VI/2, 70—128 VIII/1.
Nr. 1—31 † 26, 33—83 † 24, 85—125 † 23, 127—185 † 46, 187—223 † 45, 225 † 43, 2—24 † 25, 26—60 † 24, 62—126 † 26, 130—176 † 46, die übrigen † 45. D 5. 6.
Mariannengasse IX/2, zwischen 1 und 3 Spitalgasse bis Rogarengasse. † 30. D 4.
Mariannenhof II/1, Mühlfeldgasse 5. † 10. E 4.
Mariannenhof IX/4, Sobiesktgasse 19. † 31. D 3.
Maria Eberhafstraße XII, in Ober-Weidling, jetzt Zenog.
Maria Eberhafstraße XIII, in Ob.-St.-Veit, jetzt Hiesinger Hauptstraße.
Maria Theresienhof IX/3, Währingerstraße 2—4, Maria Theresienstraße 1, Kolingasse 2. † 9. D 4.
Maria Theresienplatz I, zwischen den beiden I. I. Hofmuseen am Burgring und Museumstraße. † 9. D 2.
Maria Theresienstraße, bei I. Schottengasse 10 und IX. Währingerstraße 2, bis zur Augartenbrücke, rechte Seite zum Bezirk I, linke Seite zum Bezirk IX. (Die geraden Nummern I/1, die ungeraden Nummern IX/1.) † 9. D 4.
Maria Trengasse VIII/1, zwischen 43 u. 45 Langgasse und zwischen 50 u. 52 Barikengasse. † 29. D 4.
Maria u. Siege XV/1, früher Kirchenplatz (Polizei-Bezirk Rudolfshheim), zwischen 21 und 23 Mariabihlfersgürtel. † 46. C 5.
Mariazellerhof I, Johanneßg. 6, Annag. 5. † 2. D 4.
Maringasse I, jetzt Eitlgasse.
Maringasse XVII/3, zwischen 41 und 43 Taubergasse, und 62 und 64 Wagtasse. † 50. C 4.
Marienhof IV/1, Schleimühlgasse 6. † 19. D 5.
Marienhof VI/1, Echterbaugasse 12. † 21. D 5.
Marienhof VIII/1, Josefsbaderstraße 9. † 29. D 4.
Marienhof X/1, Artzhaberplatz 16. † 33. D 6.
Marienhof XIII/3 (Polizei-Bezirk Schmelz), Hütteldorferstraße 113. † 44. C 5.
Marienhof XVI, Hafnerstraße 146. C 4.
Marienhof XVII/1, Bezlgasse 47. † 50. C 4.
Marienfeld XIII/7, in Ober-St. Veit, bei Schweizerthalstraße 25 u. 27 und bei Ghelengasse 6. † 44. A 4.
Marienfliege I., zwischen 23 u. 25 Salzgries und 2 u. 4 Am Gethade. † 7. D 4.
Marienstraße XVIII, in Salmannsdorf, jetzt Hameaustr.
Marienstraße XIX., in Ober-Döbling, jetzt Chimanistraße.
Marilaungasse III/4, Quergasse zw. Eplarn- und Steingasse. † 17. E 5.
Marneilgasse II/1, zwischen Labor- und Nordbahnstraße unterhalb der Schweißlgasse. † 10. E 4.
Marionnigasse XII/1, früher Sedgasse, zw. 1 u. 3 Zengasse bis Fabritsgasse. † 38. C 5.
Marktbofagasse III/4, bei Schlachthausgasse 29. † 14. E 5.
Marktbofagasse IX/4, zwischen 21 u. 23 Alserbadstraße und 8 u. 10 Waqergasse. † 31. D 3.
Marktbofagasse XIII, in Penzing und Marktbofagasse XIV/2, in Rudolfsheim, jetzt Schwendergasse.
Marktbofagasse XVIII, in Währing, jetzt Karl Beckgasse.
Marktbofagasse XII/2, zwischen Niederhofstraße, Rosalka-, Reisch- und Ignazgasse. † 38. C 6.
Marktbofagasse (Centralmarktbofagasse) XIV/2, f. Centralmarktbofagasse.
Marktbofagasse XI, in Simmering, jetzt Entplatz.
Marktbofagasse XVI., in Ottakring, jetzt Johann Nepomut Bergervplatz.
Marktbofagasse XVIII, in Währing, jetzt Joh. Nep. Bogplatz.
Markogasse XIII/3, früher Parkgasse (Vol.-Bez. Schmelz), bei 19 u. 21 Breitenfurterstraße und 8 Spallartgasse in Breitenlee. † 43. C 5.
Markoffgasse III/3, zwischen 25 u. 27 Am Heumarkt u. zwischen 11 u. 13 Rennweg. † 18. E 5.
Markollingergasse XVI/1, vom Flößersteig in die Thaliastraße bei 153 u. 155. † 48. C 4.
Markogasse XVIII/1, zw. 129 u. 131 Währingergürtel bis Collorebogasse im XIX. Bez. † 54. D 3.
Martinsstraße XVIII/1, Verlängerung der Beronitgasse in Sernald, zw. 23 u. 24 Bögerstraße, schneidet bei 16 u. 18 Schumanng., bei 14 u. 18 Antonig., bei 12 u. 14 Kreuzg., bei 26 u. 28 Staudg., bei 40 u. 42 Schopenhauerstraße, bei 40 u. 42 die Schulgasse, bei 124 u. 126 die Währingerstraße und endet bei 43 u. 45 Genggasse. † 54. Nr. 2—32 u. 1—28 † 63. C 3, 4.
Margerergasse III/2, schneidet die Seidlgasse, führt zur Erdburgerstraße 8. † 16. E 4.
Margerergasse X. (Inzersdorf), mit Schaumbergergasse in Inzersdorf, jetzt Troisgasse.
Marg.-Weidlingerstraße III. u. X/1, (Von der ehemaligen St. Margeretha gegen den X. Bezirk.) Bis zur Belvederelinie † 17, von da gegen X. Bezirk (6—26) † 21. D 6.
Mathildengasse II. u. XX. Beginnt bei Mathildenplatz 3 u. 4 und führt zu Brigittenauerlande 15 u. 16. (Nr. 1 u. 3 XX/1, gerade Nr. II/3.) † 10. D 4.
Mathildenhof XX/1, Mathildenplatz 7. † 13. D 3.
Mathildenplatz II. u. XX., bei Obere Ungartenstr. 2 und Mathildengasse 4. Nr. 1, 2 u. 3 II/3 u. † 10, 4—13 XX/1 und † 13. D 3.
Matrofengasse VI/2, zwischen 39 u. 41 Millergasse u. zw. 32 u. 34 Wallgasse. † 21. C 5.
Matschakerhof I., Seilergasse 6, Spiegelgasse 5. † 6. D 4.
Matthausgasse III/2, zw. 4 u. 6 Radezythstraße u. Heßgasse 5 u. 7. † 16. E 5.
Matteigasse IV/1, nächst der Karlskirche. † 18.
Mattonihof I., Tuchlauben 14 und 16 Wildpretmarkt 3. † 5. D 4.
Magingerstraße XIII/3 (Polizei-Bezirk Schmelz), bei 36 u. 38 Hütteldorferstraße und 19 u. 21 Breitenfurterstraße und Breitenlee. † 67. C 5.
Mafleinsdorferstraße V., Verlängerung d. Wiedner Hauptstraße (bei Nr. 85). (Von Nr. 1 bis 43 u. 2 bis 52 V/1, von Nr. 45 bis 61 und 54 bis 76 V/2) † 21. D 6.
Maznergasse XIII/2 (Polizei-Bezirk Schmelz), bei 86 u. 88 Linzerstraße in Penzing. † 43. B 5.
Mauthausgasse V/2, zwischen 70 Untere Bräuhausgasse und 2 Hundsturmplatz. † 22. D 5.
Mauthausgasse IX/2, zwischen 4 u. 6 Kinderhospitalgasse u. bei 33 Marianengasse. † 30. D 4.
Mautergasse XI., in Simmering, jetzt Gottschalkgasse.
Maximilianhof IX/3, Währingerstraße 6 u. 8 u. Kolingasse 1. † 9. D 4.
Maximilianplatz IX/3, an der Botikkirche bei Universitätsstraße 2 und bei Währingerstraße 1. † 9. D 4.
Maximilianstraße I., zwischen 51 und 53 Körntnerstraße u. zwischen 8 u. 10 Schwarzenbergstraße. † 6. D 4.
Magingparf XIII/1, bei 46 Magingstraße in Hieging. B 5.

Moringstraße XIII/1, früher Segendorferstraße bei 4 Am
Platz, führt nach Segendorf, † 40. B 5, 6
Mayergasse II/2, zwischen 68 und 70 Praterstraße und zw.
25 u. 27 Gasse † 11. E 4.
Mayergasse XIII (Duer-St. Platz), jetzt An-ermayergasse.
Mayergasse XVIII, in Weinhaus † ist Kaufmannsgasse
Mayerhof I/1, Mayerhof † 20. † 19. D 5
Mayerhof, Kleiner VI 1/2, Kirchenfeld † 100. † 29. D 4.
Mayerhofgasse I/1, zwischen 22 u. 24 Favoritenstraße und
zwischen 63 und 65 Wiedner Hauptstraße † 19. D 5.
Mayerhofgasse XIII, in Siebin, † ist Waidhofgasse.
Mayerhofgasse XIII, in Speising, jetzt Gallgasse
Raynoldgasse XVIII/1, bei 95 u. 97 Waidhofgasse und
Schulgasse † 10 u. 82 in Währing † 54. D 3.
Raynoldgasse X/1, in Penzing, jetzt Schwobegasse.
Mayerhofgasse I, v. Kärntnerstraße 40 zu Albrechtsplatz 2.
† 6 D 4.
Mayerhofgasse XVII/3, beginnt am Parhamerplatz, endet
bei 10 u. 12 Klopffogasse in Hernals † 50. C 4.
Mayerhofgasse III/3, von 4 u. 6 Gasse zu Pratorius-
gasse. † 17. E 5.
Mayerhofgasse VII/2, zwischen 4 u. 6 Neustiftgasse u.
zwischen 5 u. 7 Fadenfeldstraße † 27. D 4.
Mayerhofgasse XIX/5, früher Feldgasse bei 28 Sievinger-
straße. † 61 C 2.
Mayerhofstraße XI/1, bei 1 Dorfstraße in Simmering. † 25.
Mayerhofstraße XIV., in Sechshaus, jetzt Kellinggasse.
Mayerhofstraße X/1, in Inzersdorf, jetzt Wienerberg-
straße.
Mayerhofer Hauptstraße XII/1, von 257 u. 259 Schönbrunner-
straße bis Wilhelmstraße. 70. † 38. C 6.
Mayerhofstraße XIV/2, früher Floragasse (Polizei-
Bezirk Rudolphsdorf) zwischen 4 u. 5 Henrietenplatz u.
Reindorfstraße 32 u. 34. † 45. C 5.
Mayerhofstraße XIV/1 (Polizei Bezirk Schmelz), in Rudolfs-
heim bei Cardinal Rudolphstraße 3, münde in die Mitter-
dorfstraße in Penzing. (Nr. 79—81 XIII/3, die übrigen
XIV/1) † 64. C 5.
Mayerhofstraße XX/2, nächst der Hellwegstraße, kreuzt
die Dresdnerstr. und endet in der Engstr. † 13 E 3.
Mayerhof V/1, Margarettenstraße 61 u. 63 und Strauß-
gasse. † 23. D 5
Mayerhofgasse II/6 (Prater), Fink's Donauufer, Duer-
gasse, verb. Saite mühlen-Damm mit Schüttaustraße zw.
Zinn- und Berchtold † 69. F 3.
Mayerhofgasse VII/3, zwischen Fadenfeldstraße 111 u. der
Alt-Kirchenfelder Kirche † 28. C D 4.
Mayerhofgasse XVI/2, bei Fadenfeldergürtel 31 u. 33,
schneidet Neumarg. bei 36 u. 38 und geht bis (Hof-
platz) in die Fadenfeldergasse † 47. C 4.
Mayerhofgasse VI/2, zwischen 5 u. 7 Eisvogelgasse, zw.
4 u. 6 Wallgasse † 23. D 5.
Mercurhof I Salzgries 17—19. † 4. D 4.
Mercurhofstraße XVIII (ZurFischschanze), projectirt. C 3.
Mercurhofgasse III/1, Landstraße Hauptstraße zwischen
103 u. 105 zur Damburggasse. † 15. E 5.
Mercurhofgasse XVIII/2, früher Schmiedgasse, beginnt
bei der Hofgasse, schneidet bei 26 Bastiongasse, wird
durch Ringarten unterbrochen, 51 Herbedstr. in Gest.
hof, endet auf den Feldern gegen den Altrücken † 51. C 3.
Metastasiostraße I., zwischen 4 u. 6 Löwelstraße und bei
Minoritenplatz 4. † 4. D 4.
Metastasiostraße III/3, bei 21 Strohgasse und 25 und 27
Rennweg. † 18. E 5.
Metastasiostraße IX/2 u. XVIII/2. Bei 6 Zimmermannplatz u.
Ezermatgasse I. Ungerade Nr. zu IX, gerade zu XVIII.
Nr. 1 † 63, die übrigen † 30. C 4.
Metastasiostraße XIII/7, parallel mit der Sievinger Haupt-
straße von der Verbindungsbahn bis Wagenfabrik Rohr-
bauer. † 44 B 5.
Michaelgasse III/3, jetzt Bauergasse.
Michaelgasse XV. (XIV/1), jetzt Löbstrasse.
Michaelgasse (die verlängerte) XV. jetzt Würzbachgasse.
Michaelerhaus I., Michaelerplatz 6 und Sabburgerg. 14.
† 3. D 4.
Michaelerplatz I., bei Reitschule 2, Schausberg 2, Herren-
gasse 2 und Kohlmarkt 22. † 3. D 4.
Michaelerstraße XVIII/1, zwischen 103 u. 105 Währinger-
gürtel und 26 u. 28 Gumpfenstraße. † 54. D 3.
Michaelowitzgasse V/2, zw. Wolfgang- und Malsattgasse. † 38.
D 5.
Michaelerengasse IX/2, zwischen 31 u. 33 Spitalg. u. Eisen-
gasse 8 u. 10. † 30. D 4.
Michaelerhof IV/2, Favoritenstraße 25. † 20. D 5.
Michaelerhof II/3, bei Schreibe 16, führt zu 44 u. 46
Obere Angartenstraße. † 10 E 4.
Michaelerhof XII., in Unter-Meidling, jetzt Bienenotgasse.
Michaelerhof XIII/2, früher Riracnplatz, bei 8. Albrechts-
bergstraße und bei 5 Wendlgasse. † 38. C 6.
Michaelerhof I., zwischen 6 u. 8 Tuchlauben und zwischen 11
und 12 Petersplatz. † 5. D 4.
Michaelerhof XVI/1, zw. 51 u. 53 Degengasse. † 48. C 4.

Michaelerhof VI/2, zwischen 110 u. 112 Gumpendorferstraße
und Mariehilferstraße 123. † 23. D 5.
Michaelerhof XII., in Unter-Meidling, jetzt Michaelerhofgasse.
Michaelerhof VI/1, früher Theatergasse, zw. 6 u. 8 Ragda-
lenenstraße u. 5 Dreihüfenengasse. † 26. D 5.
Michaelerhofgasse XII/2, früh. Badgasse zwischen 233 u. 235
Schönbrunnerstraße, und 72 u. 74 Arndtstraße. † 58. C 5.
Michaelerhofplatz I. Landhausg., Petrarca-, Metastasiostraße
münden in denselben. † 4. D 4.
Michaelerhofstraße XIII/2, früher Breitenferstraße (Polizei-
Bez. Schmelz), bei 72 u. 74 Ringstraße bis Mitteldorf-
straße (Nr. 45 XIII/3). Gerade Nr. † 67, die übrigen † 43.
B 5.
Michaelerhof XIII/2 (Polizei Bezirk Schmelz), zw. 158 u. 160
Ringstraße bis Finkgasse 1. † 43. B 5.
Michaelerhof VI/2, zwischen 41 u. 43 Stumpergasse und
bei 2 Wallgasse. Nr. 20—28 u. 23—35 † 46, die
übrigen † 23 D 5.
Michaelerhofgasse XVII/1, in Hernals, mit Annagasse in Wäh-
ring, jetzt Schumanngasse.
Michaelerhofgasse XVIII/1, zwischen 64 u. 66 Antonigasse und
69 u. 71 Schulgasse. † 55. C 3.
Michaelerhofgasse XIII/1, früher Mühlg. zwischen 21 u. 23
Fadenfeldstraße und 24 u. 26 Trauttmansdorffg. in Sieving-
† 40. C 5.
Michaelerhof, bei 17 Große Neugasse (linke Seite), die unge-
raden Nr. 1 bis 19 u. Haus-Nr. 2 gehören zum Bez. IV/1,
rechte Seite Nr. 20 bis 30, mit den geraden Nr. von 4
an und den ungeraden Nr. von 19 an gehören zum V.
Bez. (von Nr. 19a 25 u. 2a—30 VI/1). Nr. 1—27 u.
2—26 † 21, die übrigen † 22 D 5.
Michaelerhof XI/1, vom Doppel-Stuben der Staatsbahn
unter die Simmeringer Höhe in Simmering. † 35. F 6.
Michaelerhof III 4, Schottengasse, zwischen 17 u. 19 bis
Erdberg 17a 19317. † 14.
Michaelerhof I., bei Schottengasse 7 zum Franzensring 20.
† 4 D 4.
Michaelerhof VIII/1, zwischen 7 u. 9 Kochgasse und zwischen
18 u. 20 Ledererstraße. † 30. D 4.
Michaelerhof I., Schottengasse 3, Mollersteig 4, Schreyvogel-
gasse 4. † 4 D 4.
Michaelerhof VIII/2, Landgasse 33, Lederergasse 23, Flo-
ria † 43 † 30. D 4.
Michaelerhof I., bei Schreyvogelgasse 8 und bei 3 Schotten-
gasse † 4. D 4.
Michaelerhof XV. (XIV/1), früher verläng. Ringgasse in
Künsthof, jenseits des Friedhofes bis 13 Gabelngasse
Nr. 20. † 66. C 4.
Michaelerhof, Große II/1, zwischen 7 u. 9 Praterstr. und
zwischen 12 und 14 Blumengasse. Nr. 1—25 u. 2—32
† 2, die übrigen † 10. E 4.
Michaelerhof, Kleine II/1, zwischen 12 u. 13 Schmelz-
gasse und zwischen 24 und 26 Rotteberggasse. Nr. 1—8 † 12,
9—16 † 10 E 4.
Michaelerhof III/4, zwischen Jacqingasse 41 u. 43 und Ver-
bindungsbahn. † 17. E 5.
Michaelerhof XI/1, früher Blumengasse zwischen 29 u. 31
Simmeringer Hauptstraße zur Döbnerhoffstraße 12 in
Simmering † 36. E F 5.
Michaelerhof XVIII/1, früher Friedhof, in Währing bei allgem.
Friedhof. † 54 D 3.
Michaelerhof VI., zwischen 5 u. 7 Ertlergasse, und bei 163
Gumpendorferstraße 1—7 u. 2—10 zu VI/1, 9 und 12 auf-
wärts zu VI/2. † 23. Nr. 88 † 46 D 5.
Michaelerhof VI/2, Mollardgasse 26. † 23. D 5.
Michaelerhofgasse II/2, zwischen 31 u. 33 Ebenberggasse,
schneidet die Bollergasse, führt zu 34 u. 36 Neubaugasse.
Nr. 1—11 † 24, 2—20 † 27, die übrigen † 26. D 5.
Michaelerhof XVI/1, bei Hauptstr. 221 (Ottakringstraße)
in Ottakring zum Wilhelm-Spital. † 48 B 4.
Michaelerhofgasse XIX/6, v. l. nach, von 129 Seligen-
stadtstraße zum Central-Stadtbahnhof, bis Muthgasse
in Seligenstadt. † 58. D 2.
Michaelerhof VI/2, zw. 80 u. 82 Ufergasse und 125 u. 127
Gumpendorferstraße. † 23. D 5.
Michaelerhof XIV/2, in Rudolphheim, jetzt Tofgasse.
Michaelerhof I., Tuchlauben 18. † 5 D 4.
Michaelerhof XX/2, zwischen Laitengasse, Pasettgasse und
Lehrstraße. † 13. E 3.
Michaelerhof I., zwischen Salzgries und 17 u. 19 Franz
Josefs Quay (vor dem Hotel Meropol). † 2. D 4.
Michaelerhof XVIII/3, zwischen 136 u. 138 Köglerstraße
straße u. zw. 37 u. 39 Kienstr. in Pöchlendorferstr. † 53. B 2.
Michaelerhof IX/1, zwischen 18 u. 20 Fahngasse und 17 u. 19
Kohlerstraße. † 32. D 4.
Michaelerhof IV/1, zw. 9 u. 11 Große Neugasse. † 21. D 5.
Michaelerhof XIX., jetzt Glatzgasse.
Michaelerhof XIII/2 (Pol. Bez. Schmelz), zw. 172—174
Kienstr. u. 8 Finkgasse. Gerade Nr. † 67, ungerade
† 43, Nr. 21 † 67. B 5.
Michaelerhof IV/1, zwischen 8 u. 10 Favoritenstraße 41 und
und 43 Wiener Hauptstraße. † 19. D 5.

Nidelgasse II/3, zwischen Kleine Schiffg. 21 u. 23 u. Große Schiffgasse 19 u. 21. † 12. D 4.

Niederbofstraße XII/1, früher Matzleinsdorferstraße, zw. 26 u. 28 Karmahergasse bis Weidlinger Hauptstraße 1—19 u. 2—16 zu XII/2, 18—36 u. 21—41 zu XII/1. † 38. C 6.

Nirnbergergasse XI/1, bei Simmeringer Hauptstraße 201. † 35. F 6.

Nitolaigasse I., zwischen 10 u. 12 Grünangergasse. † 2. D 4.

Nitolausgasse XIII/8, Hacking, ohne Nr., zwischen 247 und 249 Aubofstr. und endet bei Nitolausthor im f. f. Thiergarten. † 44. A 5.

Nicolaushof XIII/10, Speisingerstraße 65. † 42. B 6.

Nitoldorferstraße V/1, zwischen 12 u. 14 Matzleinsdorferstraße und zwischen 3 u. 5 Siebenbrunnengasse. † 21. D 5.

Nisselgasse XIII/2, früher Hiesingerg. bei Penzingerstr. 59 und 61 und Habitastraße 60 u. 62. † 43. C 5.

Nobilegasse XIV/1, früher Buchg. (Polizei-Bezirk Schmeltz), bei 18 u. 20 Fingerring bis Hütteldorferstraße 95 u. 97. (Nr. 2—10 u. 1—7, XIII/2, die übrigen XIV/1.) Nr. 1—23 u. 2—24 † 43. Nr. 50—58 u. 45—55 † 67, die übrigen † 54. C 5.

Nödlgasse XVI/2, bei Kollerplatz 4, Haberplatz 1, bis Kirchfisterrergasse 18 in Neulerchenfeld. † 47. C 4.

Nordbahnstraße II. u. XX, von Dresdnerstraße 136 (nächst Am Labor), endet am Praterstern (von Nr. 2 bis 8 XX/2, die übrigen Nr. II/2.) Nr. 1 u. 38—56 † 11, 2—8 † 13 u. 14—36 † 10. E 3.

Nordbergstraße IX/4, v. Franz Josefsbahnhof (Zufahrtsstraße). † 31. D 3.

Nordpflanzstraße II/1, von der Nordwestbahnstraße zum rückwärtigen Thore des Augartens. † 10. E 3.

Nordwestbahnstraße II. u. XX, bei 83 u. 89 Praterstr. (Nordwestbahnhof), endet bei der Waldmüllerg. 24. (Nr. 2—6 XX/2, 1—35 II/1, die übrigen XX/1.) Nr. 1—35 † 10, gerade Nr. und von 37 aufwärts † 13. E 3.

Rottendorfergasse III/4, am Favoritner Sammelcanale (nächst Erdbede germais). † 14. F 5.

Robaragasse II., zwischen 63 u. 65 Praterstraße und zw. 23 u. 25 Glodeng. (von 1—33 u. 2 bis 32 II/1 u. † 10, von 35—55 u. 36—60 II/2 u. † 11.) E 4.

Rufgasse XIII/3, (Polizei-Bez. Schmeltz), beginnt bei 104 Breitenfurterstraße in Breitensee u. endet beim sogenannten Steinweg. † 43. Nr. 232 † 67. B 4, 5.

Rufgasse IX/4, zw. 4 u. 6 Rutz. u. Gereinstiege. † 31. D 3.

Rufberggasse XIX/2, früher Heinerberggasse, von der Eichelsbohr. bis Erwittagasse beim Friedhof. † 60. D 2.

Rufsdorferlände XIX., zwischen Gunoldstr. 16 u. Heiligenstädterstr. 235. (1—37 XIX/6, 39—57 XIX/2.) † 60. D 2.

Rufsdorferplatz XIX/2, früher Hauptplatz in Ruffsdorf; Heiligenstädterstraße und Greinerergasse münden in diesen. † 60. D 2.

Rufsdorferstraße IX., zwischen 54 u. 56 Bähringerstraße bis Döblinger Hauptstr. in Ober-Döbling. 1 bis 21 und Nr. 2—20 IX/2, die übrigen Nr. IX/4.) 2—20 † 33. Ungerade Nr. v. 3 u. gerade v. 22 aufw. † 31. D 3.

Rufsdorferstraße XIX/6, in Ober-Döbling, u. Rufsdorferstraße XIX. 1, in Heiligenstadt, jetzt Heiligenstädterstraße.

Rufsdorferstraße XIX, in Grinzing, jetzt Vangeroderstraße.

Rufwaldgasse XIX/1, früher Gemeindegasse, bei Silberberggasse zwischen 4 u. 6, endet bei Hohe Warte 1 in Unter-Döbling. † 56. D 2.

Rymphengasse XII/1, bei Ehrenfeldgasse 4 und Ruderergasse 8 in Unter-Weidling. † 38. C 6.

D.

Oberer Werdhof, siehe Werdhof. D 4.

Obergeiered XI., Simmering am Geiselberg über die Staatsbahnüberführung, gegen den Paerberg. † 35. F 6.

Oberleitengasse XI/1, früher Eberstengasse, Kleine, zwischen 27 u. 29 Eberstengasse (Kopalgasse) endet bei Reichelstraße. † 35. F 6.

Obermüllnerstraße II/3, Parallelstraße zur Ausstellungstr., Längenstr. auf die vorn. Feuerwerkswiese, beginnt am Sternedplatz † 11. E 4.

Ober-St. Veitergasse XIII., in Lainz, jetzt Veitingerergasse.

Oberzellergasse III/1, bei 144 u. 146 Landstraße Hauptstraße. † 16. E 16.

Odtirgergasse XIX/1, bei 18 u. 20 Krottenbachstr., mündet in die Steyringerstraße. † 56. D 3.

Odtmarkt (Rafsmarkt) IV/1, zwischen Elisabethbrücke (am Ende der Körnerstraße) und der Wiedner Hauptstraße 2 und Wienstraße. † 18. D 5.

Odeongasse II/1, zwischen 37 u. 39 Circusgasse u. 40 u. 42 Or. Wobengasse. † 10. E 4.

Doatergasse XVI/1, zwischen 226 u. 228 Ottakringerstraße, schneidet Wilhelmminenstraße und endet bei Seeböckgasse. † 48. C 4.

Dosterleingasse XV/1 (Polizeibezirk Rudolfsheim), zwischen 168 u. 170 Mariabilferstraße bis 13 u. 15 Victoriagasse. † 46. C 5.

Deheltgasse III/3, zwischen 2 u. 4 Salefanergasse und zw. 1 u. 3 Marokkanergasse. † 18. E 5.

Dernergasse I., bei Augustinerstraße I. (Oberhaus), schneidet Dpernring bei 4 u. 5 u. endet b. Friedlrichr. 6. † 6. D 4.

Dpernring I., zwischen 44 (Oberhaus) und 46 Körntnerstraße und endet bei Eschenbachgasse 1. † 6. D 4.

Doppelgasse V/2, zwischen Wolsganggasse 5 u. 7. † 38. C 5.

Doppelgasse I., bei Franzensring 14 u. bei Schreyvogelgasse 1 u. 3. † 4. D 4.

Drbengasse X/1, Am Humboldtpl. bis Sonnenweg. † 38. E 6.

Droensstraße siehe Deutschordensstraße. A 5.

Driabgasse siehe D'Driabgasse. D 3.

Drilliebgasse XVII/3, früh. Herrng. zwischen 74 u. 76 Ottakringerstr. und 71 u. 73 Hernalser Hauptstr. † 50. C 4.

Drnergasse XIV/3, zw. 28 u. 36 Dieselbachgasse (Sackgasse). † 45. C 5.

Dsvelgasse XX/2, VII Parallelstraße am rechten Ufer des Donauburghüdes, in der Innstraße. † 13. E 4.

Dsterleingasse IX/1, früher Schloßgasse, bei 74 und 76 Döblinger Hauptstraße und bei Weigasse 1. † 56. D 3.

Dshwaldbgasse XII/3, früher Augustiner-, in Altmannsdorf bei 1 Kriesplatz. † 38. C 6.

Dstmarergasse XX., von der Treustraße zwischen 42 u. 44 bis Brigittental. D 3.

Ottakringerhof XVII/1, Hüttengasse 41 u. 43. † 48. C 4.

Ottakringerstraße XVII/1 (17—235 u. 104—246), früher Hauptstraße, in Dttatring, Fortsetzung der Dttatringerstraße in Hernalz, bis ins Liebhartsthal und Galizienstr., die ungeraden Nr. beginnen mit 17 bei der Veronikag. bis 53, die geraden Nr. mit 102 bei Johann Nepomuk Bergerplatz. Nr. 17—53 † 63; 55—139, 102—158 † 65, die übrigen † 48. C 4.

Ottakringerstraße XVII., in Dornbach, jetzt Gupferlingstr.

Ottakringerstraße XVII., in Hernalz, linke Seite bis Nr. 15, † 63; Fortsetzung der Auserstraße bis Veronikagasse und rechte Seite: Fortf. der Auserstraße bis Zaubergasse; 3—15 u. 2—74 zu XVII/1, 76—100 zu XVII/3. Nr. 1—15 und 2—30 † 63, die übrigen † 50. C 4.

Ottogasse III/1, zwischen 21 u. 23 Barockgasse und zwischen 28 u. 30 Rudolfsstraße. † 15. E 5.

P.

Pachmannergasse XIII/4, bei 226 u. 228 Limerstraße, mündet in die Hütteldorferstraße bei 261. † 39. B 5.

Pachmahergasse XI/1, zw. 39 u. 41 Simmeringer Hauptstraße bis Rinnböckstraße. † 35. E 6, F 5.

Pachmüllergasse XII/1, früher Josefstraße, bei Krichbaumgasse 23 in Unter-Weidling. † 38. C 6.

Pastrahgasse II/2 (Prater), Duerg. zw. Schüttelstraße u. Valeriestraße. † 11. E 4.

Pateisgasse XVI/1 (XVII/3), am Rosenbügel, bei Wattgasse bis Seitenberggasse 65 u. 67, parallel mit der Hernalser Hauptstraße. † 65. C 4.

Pasthagasse XVII/1, zwischen 30 u. 32 Dttakringerstraße u. 33 u. 35 Börgenstr. in Hernalz. † 50. Nr. 2—24 † 63. C 4.

Palungasse XV/1 (Pol.-Bez. Rudolfsheim), zwischen 133 u. 135 Mariabilferstraße bis 27 u. 29 Mariabilfergürtel in Rinnhaus. † 43. C 5.

Paltaufgasse XVI/1, beginnt auf der Schmeltz, geht bis 181 u. 183 Ottakringerstraße. † 48. C 4.

Paltramplatz X/1, in der Angelgasse an der Kreuzung mit der Ban. er Müllgasse. † 33. D 6.

Paniglstraße IV/1, zw. 6 u. 8 Altegasse und zw. 11 u. 13 Wiedner Hauptstraße. † 18. D 5.

Panifengasse XVI/1, zwischen 67 u. 69 Thaliastraße in Dttatring. † 65. C 4.

Pannastraße V/1, zw. 11 u. 12 Bacherplatz. † 22. D 5.

Panzenergasse XIX/1, zwischen 1 u. 3 Glatzgasse und 4 u. 6 Gungelgasse. † 36. D 3.

Papagenogasse VI/1, zwischen 1 u. 3 Getreidemarkt und zwischen 4 u. 6 Theatergasse. † 25. D 5.

Pappenheimergasse XX/1, von der Zäzzerstr. 56 u. 58 bis B'nergasse 33 u. 35. † 13. D 3.

Paradiesgasse XIX/1, früh. Kreuzgasse, bei Silbergasse und zwischen gegenüber dem Hause Nr. 48 in Unter-Döbling. † 56. D 2.

Parhamerhof XVII/3, Parhamerplatz 6. † 50. C 4.

Parhamerplatz XVII/3, früher Peterplatz, begrenzt von Gellergasse, Rattergasse, Egidengasse und Weißgasse. † 50. C 4.

Partnergasse I., zwischen Schulhof 6 u. 8 und Judenplatz 5 u. 6. † 7. D 4.

Partgasse III., zwischen 13 u. 15 Erdbersstraße, bis Erdberggasse. (Die Nummern 15, 18, 20 III/1, die übrigen Nummern III/2.) Nr. 1—13 u. 2—26 † 16, von 15 u. 18 aufw. † 15. E 4.

Partgasse XIII., in Breitensee, jetzt Marnogasse.

Partgasse XIII., in Penzing, jetzt Sabitastraße.

Partgasse XVII., in Dornbach und in Ruwalddegg, jetzt Waldegghofgasse.

Partgasse XVIII., in Gerstehof, jetzt Hodegasse.
 Parting I., von Wolfseile 42 bis Kolowratring 2. † 2. D 4.
 Partstraße XIII., in Ober-St. Veit, jetzt Gehelengasse.
 Partstraße XIII., in Speising, jetzt Anton Langergasse.
 Partstraße XIX., in Ober-Döbling, jetzt Hafenerstraße.
 Pasinggasse XVII/3, zw. 169 n. 171 Hernauer Hauptstr. zur Kalgasse † 49. C 3, 4.
 Pafestrißstraße II/7, n. XX/2, achte Parallelstraße am rechten Ufer des Donaudurchflusses, zwischen 2 u. 4 Marchfeld-XX/2. E 3. † 13.
 Passage I., zw. 8 u. 10 Körntnerstraße und 5 u. 7 Seiler-gasse † 9.
 Passauerhof I/1, Salzgries 23. † 4. D 4.
 Passauerhof I/1, vor der Kirche Maria am Gestade.
 Patrubanngasse X/3, erste linksseitige Parallelstr. zur Him-berge Straße. † 33. E 6.
 Paulanergasse VI/1, zw. 6 und 8 Favoritenstraße und zw. 33 u. 35 Wiedner Hauptstraße. † 19. D 5.
 Paulanerhof IV/1, Wiedner Hauptstraße 20. † 19. D 5.
 Paulinengasse XVII/1, über Paulinengasse in Währing und Bayergasse in Innhaus, bei 94 u. 96 Antonig-und 167 u. 169 Währingerstr. † 55. C 3.
 Paulinensteg XVI/1, Promenadeweg von der Elisabeth-Loeue in Liebhartsthal zum Steinbruch. † 48. B 4.
 Paul Konrathgasse XVII/2, früher Konrathgasse zw. 88 und 90 Donabacherstraße. † 49. B 3.
 Paulusgasse III/4, zw. 7 u. 9 Petrusgasse und zwischen Schloßthausgasse 12 u. 14. † 14. E 5.
 Paulusplatz III/4, in der Paulusgasse. † 14. E 5.
 Payergasse XVI/1, zwischen 17 u. 19 Veronikagasse bis Subergasse 10 u. 12. † 63. C 4.
 Pazmanitengasse II/1, zwischen 21 u. 23 Große Stadtgut-gasse, schneidet die Kaiser Josefstraße bei 14 u. 16 und führt zu Am Tabor 16. † 10. E 4.
 Pazmanitenhof II/1, Pazmanitengasse 2 und Willersdorf-gasse 8. † 10. E 4.
 Peilthangasse IX/2, zw. 22 u. 24 Alserstraße, 19 u. 21 und 23 u. 25 Lazarithangasse. † 30. D 4.
 Peizer Rennweg XVI/1, Weg auf der Schnepfenwiese, verbin-det die vormaligen Vororte Renwaldegg u. Hüttel-dorf. † 48. A 4.
 Pelzergasse XV. (XIV/1), Polizei-Bez. Schmelz, bei Feiber-straße 8 u. 10 und bei Würzstraße 9 u. 11. † 66. C 5.
 Pelzergasse XV. (die verlängerte), in Innhaus, jetzt Geis-slagertgasse.
 Penstionsgasse XI/1, zwischen 5 und 7 Geiselbergstraße. † 35. E 6.
 Penzinger An XIII/2, am Ende der Habitzgasse in Penzing, bis St. Veiterbrücke. † 43. B 5.
 Penzingerstraße XIII/2, früher Hauptgasse (Hauptstr.) in Penzing, bei Schönbrunner Allee (sogen. Pappellacke), endet in der Penzinger Au. † 43. B 5.
 Peregringasse IX/1, zw. 15 u. 17 Maria Theresienstraße und zwischen 16 u. 18 Kofingasse. † 9. D 4.
 Pergringasse XIX., in Unter-Döbling, jetzt Isalafegasse.
 Perinargasse XIV/2 (Polizei-Bez. Rudolfsheim), zwischen 5 u. 7 Grenzgasse bis 6 u. 8 Lehnergasse. † 45. C 5.
 Persepektivgasse II/2 (Brater) in der Ausstellungsstraße zw. der St. Fabrikstr. und der Abfahrtsstr. † 11. E 4.
 Pestalozziganasse I., zwischen 9 u. 11 Kolowratring und Lotbrunnstraße 23 u. 25. † 2. E 5.
 Petersplatz L., vom Graben 22 durch die Jungferngasse. (In derselben münden Kreistagergasse, Milchgasse, Kuh-fußgasse, Goldschmidgasse. † 5. D 4.)
 Petersplatz XVII., in Hernals, jetzt Parhamerplatz.
 Petrarogasse I., zw. 3 u. 5 Pantgasse und 7 u. 8 Minoro-ritenplatz. † 4. D 4.
 Petraschgasse XX/1, Quergasse zur Karl Meißstr. † 13. D 3.
 Petrusgasse III/1, bei 139 Landstraße Hauptstraße u. bei 32 Baumgasse. Nr. 1—9 † 14, die übrigen † 17. E 5.
 Pettentofengasse III/4, zwischen 22 u. 24 Hafangasse und Jacquingasse 25 u. 27. † 14. E 5.
 Peysergasse XVI/2, bei 128 Burggasse bis Hafnerstr. 1 b. † 47. 2—18 u. 1—37 † 26. C 4.
 Pezzlgasse XVII., früher Karls-gasse, zw. 9 u. 11 Spring-gasse, gegen den Ziegelofen, schneidet bei 41 u. 43 die Bergsteiggasse und bei 45 die Calvarienberggasse und Hormayergasse. 1—47 u. 2—52 zu XVII/1, 49 u. 54 auf-wärts zu XVII/3. † 50. C 4.
 Pfadenhanergasse XIII/2 (Polizei-Bez. Schmelz), bei 21 Diersterweggasse und 32 u. 36 Einwaggasse in Penzing. † 43. B 5.
 Pfaffenau XI/2, Kaiser Ebersdorf, Colonie zw. der therm.-chem. Fabrik u. Hütten-gasse. † 35. G 6.
 Pfaffenau XI/2, in der Pfaffenau. † 35. G 6.
 Pfarrer Seidertplatz XVIII., bei der heil. Joseph-Notiv-kirche in Weinhau (projectirt).
 Pfarrgasse XII/2, in Unter-Meidling, jetzt Albrechtsbergerg.
 Pfarrgasse XIII., in Penzing, jetzt Einwaggasse.
 Pfarrgasse, Große II/1, zw. 25 u. 27 Leopoldsgasse und zwischen 33 u. 35 Taborstraße. † 10. E 4.

Pfarrgasse, Kleine II/1, zw. 17 u. 19 Leopoldsgasse und 70 u. 72 Obere Auartenstraße. † 10. B 4.
 Pfarrhofgasse III/1, zwischen 4 und 6 Kochusgasse in die Sedwitschlagasse. † 15. E 5.
 Pfarrhofgasse XIII., in Baumgarten, jetzt Käfergasse.
 Pfarrplatz XIX/2, bei 1 Caucigasse u. 20 Probusgasse in Heiligenbrunn. † 58. D 2.
 Pfarrwiesergasse XIX/1, früher Karls-gasse, von Silber-gasse 17, endet bei Rechtenhofgasse 2 u. 4 in U.-Döbling. † 56. D 2.
 Pfauengasse VI/1, zw. 5 u. 7 Königsfloßergasse. † 25. D 5.
 Pfeffergasse II/1, zw. 26 u. 28 Castelleggasse und zw. 61 und 63 Taborstraße. † 10. E 4.
 Pfefferhofgasse III/2, zw. 4 u. 6 Obere Weißgärberstraße zu Nadebühlstraße 3 u. 5. † 16. E 5.
 Pfeiffenberggasse XIII/3, früher Bädergasse in Soding bei 192 u. 194 Anhofstr. bis Promenade (Wienfluß). † 44. A 5.
 Pfeiffergasse XI., in Simmering, jetzt Sedlitzgasse.
 Pfeiffergasse XIV/3 (Polizei-Bezirk Rudolfsheim), beginnt bei 2 Diefenbachgasse, endet bei Illmannstr. 21 in Sechs-haus Nr. 2—8 † 46, die übrigen † 45. C 5.
 Pfeilgasse VIII/2, zw. 18 u. 20 Erdengasse † 28. D 4.
 Pfennungelbgasse XVI/1, zw. 103 u. 105 Thaliastraße bis Klotzerteig. † 48. C 4.
 Pferdmarkt V/2, Siebenbrunnensfeld. † 21. D 5.
 Pfuggasse IX/4, bei 7 Alserbachstraße und 6 u. 8 Winberg, † 31. D 4.
 Philippoff I., Kolowratplatz, Tegethoffstr. 10, Augustiner-straße 8, Albrechtsplatz 1. † 6. D 4.
 Philippinenhof IX/1, Berggasse 17. † 32. D 4.
 Philipsgasse XIII/2, früher Bädergasse bei Penzinger-straße 35 u. 37 und bei 34 u. 36 Habitzgasse in Penzing. † 43. C 5.
 Phorusgasse IV/1, von 78 Wiedner Hauptstr. zu Mitter-berg 17 u. 19. † 21. D 5.
 Phorushof IV/1, Ziegelofengasse 6, IV. Phorusgasse 11 und Phorusplatz 1 u. 2. † 21. D 5.
 Phorusplatz IV/1 (Nr. 1, 2, 5—8) u. V. (Nr. 3 u. 4), nächst der Phorusgasse, Ziegelofengasse und dem Mittersteig. Die Nummern 3 u. 4 V/1. † 21. D 5.
 Piristengasse VIII/1, zw. 24 u. 26 Lerchenfelderstraße und zwischen 25 u. 27 Florianigasse. † 29. D 4.
 Pichlergasse IX/2, zwischen Fluchtgasse 1 und 3 und Eisen-gasse 22. † 31. D 3.
 Pichlergasse XVII., in Dornbach, jetzt Ambergasse.
 Pichlergasse XVII., in Hernals, jetzt Muglendergasse.
 Pierrongasse XIII/4, früher Neuftr. III. (Cottage-Anlagen in Baumgarten), bei Hochtaggasse. † 39. B 5.
 Pilgramgasse V/1, zwischen 4 u. 5 Margarethenplatz und zwischen 83 u. 85 Wienstraße. † 22. D 5.
 Pillerergasse XIV/3, früher Wehr-gasse (Pol.-Bez. Rudolfs-heim), beginnt bei 3 u. 5 Kellinggasse und geht bis zur Kolleraasse 2. † 45. C 5.
 Pillerdorf-gasse II/1, zwischen 23 u. 25 Novaragasse und 18 u. 20 Kaiser Josefstraße. † 10. E 4.
 Planetengasse XI/1, zw. 15 u. 17 Landtaggasse. † 33. E 6.
 Plantengasse I., zwischen 12 u. 13 Neuer Markt und bei Dorotheergasse 13. Nr. 6 † 3, die übrigen † 6. D 4.
 Plantengasse XII., in Gabenzdorf, jetzt Diefenbachgasse.
 Plantengasse XIII., in Ober-St. Veit, jetzt Diabelligasse.
 Plantengasse XIV/2, in Sechshaus, jetzt Diefenbachgasse.
 Platz, Am XIII/1, am der Kirche St. Maria in Sieging, bei 1 Siezinger Hauptstraße. † 40. B 5.
 Peneergasse XI., in Simmering, jetzt Greisgasse.
 Peneurgasse XVIII/1, zw. 37 u. 39 Markt-gasse (Karl Beck-gasse) in Währing. † 55. C 3.
 Pföflergasse IV/2, zw. 21 u. 26 Feugasse und bei 25 Allee-gasse. † 18. D 5.
 Pöchlarnstraße XX/2, bei 105 Dresdnerstraße, endet in der Engertstraße. † 13. E 3.
 Pögleinsdorfer-Höhe XVIII/3, bei 19 Rheinhüllerstraße in Pögleinsdorf, führt gegen den Michaelerwald. † 53. B 2.
 Pögleinsdorferstraße XVII., in Dornbach und Renwaldegg, jetzt Kreuzwiesengasse.
 Pögleinsdorferstraße XVIII/3, früher Hauptstraße, in Pög-leinsdorf, Verlängerung der Gerstehofstraße in Gerstehof, endet als Promenadeweg im Pögleinsdorfer Walde. † 53. C 2, 3.
 Pögleinsdorferstraße XIX., in Ober-Döbling, jetzt Hart-bückerstraße.
 Pöhlengasse XII/1, früher Nadebühl, bei Weidlinger Haupt-straße 46 u. 15 Gatterholzg., in Unt.-Meidling. † 38. C 6.
 Pointengasse XVII/2, bei 7 Heuberg, in Dornbach. † 49. B 3.
 Polornyergasse XIX/1, früher Donatagasse, zwischen 82 u. 84 Döblinger Hauptstraße bis 5 Weilgasse in Ober-Döb-ling. † 56. D 3.
 Porzthof XIV/3, Sechshausergürtel 1 und 3. † 45. C 5.
 Porzellangasse IX/1, zwischen 23 und 25 Berggasse und 7 u. 8 Wtbanplatz. † 32. D 3, 4.
 Postgasse XIII/3, früher Annagasse (Poliz.-Bez. Schmelz); bei Laurentiusplatz 9 u. 10 und 21—23 Schanzstraße. † 67. C 5.

Postfingergasse XVI/1, bei 99 Thaliastraße und Sabsburgerplatz 765. C 4.
 Posthof X/1, Lazenburgerstraße 6 und Landgutgasse 29. † 33. D 6.
 Postgasse I, zwischen 35 u. 37 Wolfzeile und bei Kaiser Ferdinandplatz 4 u. 5. Nr. 1 † 2, die übrigen † 8. E 4.
 Poststraße XIII, in Penzing, jetzt Linzerstraße.
 Posthorngasse III/1, zwischen 42 u. 44 Ungargasse und 5 u. 7 Ebongasse. † 15. E 5.
 Pouthongasse XIV/1 (Poliz.-Bez. Schmelz). Bei Felberstraße 36 in Rudolfsheim, endet auf der Schmelz (nur ungerade Nummern). † 66. C 5.
 Pouthongasse XV. (XIV/1) (Poliz.-Bez. Schmelz), bei Felberstraße 34, schneidet die Goldschlagstraße und Märzstraße in Hünshaus, endet auf der Schmelz (nur gerade Nummern). † 66. C 5.
 Prätoriusgasse III/3, zwischen 14 u. 16 Rennweg zur Mechelgasse. † 18. E 5.
 Pragerstraße III/2, zwischen 16 u. 18 Dampfschiffstraße. An der Franzensbrücke und am Radesthyplatz. † 16. D 4.
 Prager Reichstraße II/1, bei 7 Am Labor zur Nordbahnstraße. † 10. E 3.
 Pramerergasse IX/1, zwischen 38 u. 40 Porzellangasse und zwischen 21 u. 23 Rosauerlande. † 32. D 4.
 Prater II/2 (Poliz.-Bez. Prater). † 11. E F 4 5 G 6.
 Prater-Gürtelstraße (Kronpr. Nr. 1), die von der Hauptallee rechts abzweigende Straße, welche beim zweiten Rondeau wiederum in die Hauptallee einmündet (II/2 Prater). † 11. E 4.
 Prater-Hauptallee, siehe Hauptallee.
 Praterquai II/2.
 Praterstern II/2, am Ende der Praterstr. bei 67 u. 78 u. dem Eisenbahnviaduct am Eingang in den Prater. † 11. E 4.
 Praterstraße II/2, zwischen 2 u. 4 Laborstraße zum Prater. † 11. E 4.
 Prechtlinggasse IX/2, zwischen 59 u. 61 Währingerstraße und Seeringgasse. † 30. D 4.
 Predigerergasse I, zwischen 4 und 6 Postgasse und bei Dominikanerbastei 3. † 8. D 4.
 Preindlgasse XIII/7, früher Mühlbadg. in Ober-St. Veit, bei Aufhofstraße 118, bis Hiesinger Quai. † 44. B 5.
 Premlechnergasse XII/4, zwischen 133 u. 135 Hegenendorferstraße. † 37. B 6.
 Premingerergasse XIII/7, von 8 u. 10 Rohrbacherstr. zur Verbindungsbahn, schneidet die Testarrellog. † 44. B 5.
 Preßgasse IV/1, zwischen 12 u. 14 Schäfferg., schneidet die Margarethenstr. bei 42 u. endet zwischen 27 u. 29 Wienstr. Nr. 1—25 u. 2—26 † 19, die übrigen † 18. D 5.
 Preßingergasse XVII/3, früher Andreassgasse, zwischen 195 u. 197 Hernauer Hauptstr. gegen die Valderichgasse. † 49. C 3.
 Preßlinggasse XIII, in Penzing, jetzt Trogerergasse.
 Preßlinggasse XIV/1 (Poliz.-Bez. Schmelz), beginnt bei Felberstraße 58 u. 60 in Rudolfsheim und endet bei Hütteldorferstraße 69 auf der Schmelz. † 66. C 5.
 Primshof II/1, Willersdorf 8 und Kneippg. 1. † 10. E 4.
 Prinz Carlgasse XIV/2 (Poliz.-Bez. Rudolfsheim) zwischen 19 u. 21 Reindorfstraße u. 28 u. 30 Neugasse (Reichsapfelgasse) in Rudolfsheim, endet zwischen 42 u. 44 Pollergasse. † 45. C 5.
 Prinz Eugenhof V/1, Maßleinsdorferstraße 30 u. 32 u. Bentagasse 2. † 21. D 5.
 Prinz Eugenstraße XIX/1, bei 67 Gymnasiumstraße, mündet in die Blausstraße. † 56, von Nr. 29 aufw. und die Hochschule. † 55. D 3.
 Privatweg d. Bürgerspitallfond V/2, mit den Evid.-Nr. 1—7, nächst und parallel mit der Johannag. † 22. D 5.
 Probustergasse XIX/2, früher Herrengasse, bei 8 u. 10 Armbrusterergasse und bei Warplaz 1 und 6. † 58. D 2.
 Prochstraße XIII/2, nächst dem Venzinger Friedhofe. B 5.
 Productenhof II/3, Obere Donaustraße 68. † 12. D 4.
 Prüllgasse XIII/8, früher Augasse in Hading, bei Aufhofstraße 234 u. 236, bis Promenade. † 44. A 5.
 Promenade XIII/8, bei Franz Carl-Brücke, Aufhofstr. 176, längs des Wienflusses bis zum Thiergarten. † 44. A 5.
 Promenade XIX, in Ober-Döbling, jetzt Weilgasse.
 Promenadegasse XIII, in Hütteldorf, jetzt Isbarngasse.
 Promenadegasse XVII/2, bei 71 Dornbacherstr. † 49. B 3.
 Promenadegasse XIII/3, bei Lainzerstraße 51 bis Lainzerstraße 119. † 40. B 6.
 Pronaygasse XII/4, früher Schulgasse, Hegenendorf, zwischen 138 u. 140 Hegenendorferstraße. † 37. B 6.
 Puchbaumgasse X/1, am Bürgerplatz 2. † 33. E 6.
 Puchbaumplatz X/1, bei Puchbaumgasse 39. † 33. E 6.
 Pulverturmstraße IX/4, zwischen 57 u. 59 Ruzsdorferstraße. † 31. D 3.
 Pulverturmstraße XVIII, zwischen 41 u. 43 Luftlandgasse und 140 u. 142 Währingergürtel, Verlängerung der gleichnamigen Gasse im IX. Bezirk. (Nr. 18—22, 17—21 XVIII/1.) † 31. D 3.
 Purgallgasse, siehe Hammer-Purgallgasse. E 4.
 Pyreergasse XIX/1, früh. Allee, zw. 73 u. 75 Döblinger Hauptstraße und bei 60 u. 62 Willstothstraße. † 56. D 3.

Q.

Quaistraße XIII, in Ober-St. Veit, in den Hiesinger Quai einbezogen.
 Quellengasse X/1, von der Thabonattgasse bis zur Triesterstraße, schneidet die Hiesingerstraße bei 79. † 33. D 6.
 Quellengasse XII/2, in Unter-Meidling, jetzt Rothmayrgasse.
 Quellenplatz X/1, zwischen Quellengasse und Lazenburgerstraße 69. † 33. D 6.
 Quergasse, Untere, XI, in Kaiser-Ebersdorf, jetzt Schmidgungasse.
 Quergasse XIII/8, bei 203 und 205 Aufhofstraße in Hading, endet bei Am Schloßberg 15. † 44. A 5.
 Quergasse XVIII, in Währing, jetzt Anna Frauerergasse.
 Quergasse XIX, in Ruzsdorf, jetzt Holzgasse.

R.

Raaberbahn XI, durch die Feldgasse (Grillg.) zum Bahnhof in Simmering. † 35. F 6.
 Raaberbahngasse X/1, bei 18 Sonnwendgasse, schneidet die Hiesingerstraße bei 32, führt zur Lazenburgerstraße. † 33. D. E 6.
 Rabengasse III/1, zwischen 10 u. 12 Müllischgasse und zw. 31 und 33 Baumgarten. † 14. E 5.
 Rabenplatz I, zw. 19 Rothgasse und 2 Am Bergel. † 2. D 4.
 Rabensteig I, bei 27 Rothenturmstraße zum Rabenplatz. † 2. D 4.
 Rademayergasse XIX/1, früher Rabenstraße, zwischen 52 und 54 Döblinger Hauptstraße bis 33 u. 35 Heiligenstädterstraße. † 56. D 3.
 Radesthygasse XII, in Unter-Meidling, jetzt Pohlgasse.
 Radesthyplatz III/2, zwischen Radesthystraße u. Pragerstraße. † 16. E 5.
 Radesthystraße III/2, bei 1 Bördere Zollamtsstr., zw. 5 u. 7 Sinterer Zollamtsstraße und bei Löwegasse 10. † 16. E 4.
 Rädmerergasse XVI/1, Liebhardsthal, zw. Steinhofstr. und Bogelergasse. † 48. B 6.
 Raßgasse VII/1, bei Mariahilferstr. 1a und Gumpendorferstraße 2. † 25. D 5.
 Rahlhof VI/1, Raßgasse 1. † 25. D 5.
 Raabenhof IV, Wiedner Hauptstr. 39. D 5.
 Raimundgasse II/3, zwischen 6 und 8 Waigasse und 13 und 15 Schiffamtsgasse. † 10. D 4.
 Raimundhof VI/2, Strohmayerergasse 13. † 23. C 5.
 Rainergasse IV/2 und V, zwischen 36 u. 38 Favoritenstr., schneidet die Schönburgstraße und die Blechturmstraße u. endet in der Kriehberggasse. (Nr. 29, 31, 32, 33, 34, 36 V/1, die übrigen IV/2.) Nr. 1—17 und 2—16 † 20, die übrigen † 21. D 5.
 Rainerplatz VI.
 Ramhof, Grosser I, Riemergasse 14. † 2. D 4.
 Rampengasse XIX/6, bei 54 Heiligenstädterstr., bis Heiligenstädterlande 19 und 21. † 58. D 3.
 Rampendorferergasse V/1, von der Maßleinsdorferstraße, schneidet die Siebenbrunnengasse bei 22 und 24, die Griesg. bei 21 u. 23, endet bei Hundsturmstr. 71 u. 73. Nr. 1—11 u. 2—14 † 21, die übrigen † 22. D 5.
 Randhartingerergasse X/1, zweite Parallelgasse zur Absberggasse. † 33. E 6.
 Rauffgasse XVII/1, früh. Währingerergasse, in Hernals (linke Seite), bei Absbachstraße 22 (Zbergerstraße) und Blumen-gasse 1 (rechte Seite gehört zu XVIII). † 63. C 4.
 Rauffgasse XVIII/1, früher Währingerergasse, in Währing (rechte Seite), bei 24 Forgerstraße und Martinsstraße 17 (linke Seite gehört zu XVII). † 63. C 4.
 Raphaelergasse XX/1, zw. Wallensteinstraße 43—45, endet bei Leuzigerstraße 32—34. † 13. D 4.
 Rangirbahnhof XIII/2, bei Ameisgasse 28. † 43. B 5.
 Rappachgasse XI/1, früher Antonigasse, vom Wasserpumpenhaus der Staatsbahn, bis Seidestraße. † 35. F 6.
 Rappoldhof V/1, Pilgramergasse 22. † 22. D 5.
 Raßgasse XIII/8, früher Bergstraße, bei Aufhofstraße 219 und 221, bis 8 Erbsiedelergasse. † 44. A 5.
 Rasumofskyergasse III/2, An der Seehienbrücke und zwischen 49 u. 51 Karntnerstraße Hauptstraße. Nr. 1—21 u. 2—8 † 16, die übrigen † 15. E 4.
 Raßhausstraße I, zwischen Doblhoffgasse 10 u. Universitätsstraße 7 u. 9. † 9. D 4.
 Raßstraße XVIII/4, früher Sieveringerstr., Neustift a. W., bei Wienerstraße Neustift am Walde 64 u. 66) mündet in die Waneasse im XIX. Bezirk. † 52. B. C 2.
 Raßschlaggasse XII/1, früher Raubergasse, bei Meidlinger Hauptstraße 66. † 38. C 6.
 Raubergasse XII, bei 32 Albrechtsberg, und Meidlinger Hauptstraße 43 u. 45. (Nr. 1—25 u. 2—26 XII/2, die übrigen XII/1.) † 38. C 6.
 Raufschlagbergergasse XIV/2 (Nr. 2—44 und die ungeraden Nr.) (Poliz.-Bez. Rudolfsheim), bei Rürnbergerg. und zw. 6 u. 8 Hölzergasse. (46 u. 48 zu XIII/2. Nr. 2—38 und die ungeraden Nummern XIV/3.) † 45. C 5.

Rautensteingasse I., zwischen 4 u. 6 Weiburggasse und 5 und 7 Himmelfahrtgasse. † 2. D. 4.
 Rauterstraße II. u. XX., von 33 u. 34 Nordwestbahnstr. nächst dem Angarten zur Wallensteinstr. 63. Von 1—37 und 2—11 XX/1, die übrigen XX/5. Nr. 18—20 † 10, die übrigen † 13. D., E. 3.
 Rautenstrauchgasse XI/1, früh. Weintraubeng., zw. 48 u. 50 Simmeringer Hauptstraße, endet Am Kanal. † 35. E. 6.
 Ravelinstraße XI/1, vom Doppelviaducte der Staatsbahn über die Simmeringer Heide. † 35. F. 6.
 Rebhanngasse XX/2, Quergasse zw. Nordbahn- u. Dresdnerstraße u. d. Nordwestbahnförder. † 13. E. 3.
 Rechtenbachergasse XVI/1, früher Schottengasse, zwischen 182 und 184 Dttafingerstraße bis Esfingerstraße. † 48. C. 4.
 Rechtenbachstraße XI., Inzersdorf, jetzt Rotenbofengasse.
 Regensburgerhof I., Ruzel 2, Wäckerstraße 1, Sonnens-
 tr. 2 † 2. D. 4.
 Regierungsgasse I., zw. 15 u. 17 Wallnerstraße, schneidet
 zwischen 11 u. 13 Ferrungasse. Nr. 1, 3, 5 u. 10 † 3,
 2, 4, 6, 8 † 4. D. 4.
 Regienhof XVIII/1, Gethhofgasse 36. † 54. D. 3.
 Reihgasse XIII/1, zwischen 48 u. 50 Rainzerstraße und bei
 2 St. Putzasse. † 44. B. 5.
 Reichsappellhof XIV/2, früh. Reuassse (Pol.-Bez. Rudolfs-
 heim), zwischen 98 u. 100 Sechshauerstraße bis 41 u. 43
 Schwendnerstraße. † 45. C. 5.
 Reichsappellhof XIV., Mariabillerstraße 200. † 45. C. 5.
 Reichsstraße XI., in Kaiser Ebersdorf, jetzt Simmeringer
 Hauptstraße.
 Reichsstraße I., jetzt Schmelzplatz.
 Reichsstraße I., bei Schmelzplatz 5 zur Universitäts-
 straße. † 9. D. 4.
 Reilgasse XIII/10, bei Speisfingerstraße 9. † 42. B. 6.
 Reindorfstraße XIV/2 (Pol.-Bez. Rudolfsheim), zw. 193
 u. 195 Mariabillerstraße und zw. 50 u. 52 Sechshauer-
 straße. † 45. C. 5.
 Reindorfstraße XII., in Ebersdorf, jetzt Schölgasse.
 Reindorfstraße XVI., früh. Reindorfstraße in Neu-Lerchen-
 feld und Ottafing in Dattafingstraße 60, schneidet Gaus-
 ladergasse bei 41 u. 63, endet bei Dttafingerstraße 53
 u. 55. Nr. 2—20 XVI/2, die übrigen XVI/1; Nr. 2—20
 † 47, 1—45 † 65, die übrigen † 63. C. 4.
 Reindorfstraße XIII/2 (Pol.-Bez. Schmelz), zwischen 40 u. 42
 Ruzerstraße, bis Hütteldorfstraße 115 u. 117. † 43,
 von Nr. 63 u. 64 aufw. † 67. C. 5.
 Reindorfstraße V/2, von 76 Magleinendorferstraße,
 schneidet die Siebenbrunnengasse bei 52, die Schön-
 brunnerstraße bei 99 u. 103 und führt zur Reindorf-
 brücke. Nr. 1—33 u. 2—46 † 21, die übrigen † 22. D. 5.
 Reindorf (Gut) XIX., Grözing, siehe Kobenzl. C. 1.
 Reindorfstraße X/1, erste Parallelgasse zur Wäckerstraße.
 † 33. E. 6.
 Reindorfstraße XI., Himbergerstraße 13 und Staatsbahn-
 straße 6, 8, 10 † 33. D. 5.
 Reindorfstraße III/3, Reindorfstraße 3. † 15. E. 5.
 Reindorfstraße III/3, zwischen 8 u. 5 Am Seumarkt und
 zwischen 27 u. 29 Rennweg. Nr. 1—27 und 2—36 † 15,
 die übrigen † 18. E. 5.
 Reindorfstraße XIX/1, früher Hermannstraße, zw. 37 u. 39
 Döblinger Hauptstr. und bei 4 u. 6 Kreindlgasse in
 Ober Döblina. † 56. D. 3.
 Reindorfstraße XV. (XIV/1), Goldschlagstr. 30—34. † 66. C. 5.
 Reindorfplatz XV. (XVI/1) (Pol.-Bez. Schmelz), zwischen
 Wäckerstraße, Goldschlagstr., Lannengasse und Pouthon-
 gasse. † 66. C. 5.
 Reindorfstraße I., bei 11 Habsburgergasse zum Josefsplatz.
 Nr. 2 † 1, Nr. 4 † 3. D. 4.
 Reindorfstraße II/3, Rembrandtstraße 20, 22, 24, Kraft-
 straße 2, 4, 6, Zwerggasse 1, 3, 5 und Haasgasse 5, 7
 und 9. † 10. D. 4.
 Reindorfstraße II/3, Hauptverbindungsstraße zw. Ober-
 Donaustraße (zw. 39 u. 41) und Ober Angartenstr. 22.
 † 11. D. 4.
 Reindorfstraße I., zw. 7 u. 8 Freising und zwischen 5 u. 7
 Habsburgerstraße. † 4. D. 4.
 Reindorfstraße III., zwischen Am Seumarkt 37 und dem Hoch-
 schuhbrunnen nächst dem Schwarzenbergplatz bis Sim-
 meringer Hauptstr. (Von Nr. 1—33 und 2—26 III/3,
 die übrigen Nummern von 31 und 38 aufwärts III/4).
 Nr. 1—33 u. 2—18 † 18, die übrigen † 17. E. 5.
 Reindorfstraße XII., von Wandsbasse 8 bis Melbinger Haupt-
 straße 25 (Nr. 1—7 u. 2—4 XII/2, die übrigen XII/1.) †
 38. C. 6.
 Reschhof VI/2, Mariahilferstraße 113. † 23. C. 5.
 Reschhof I., Sellenstraße 18, Himmelfahrtstr. 21. † 2. D. 4.
 Reschhof IV/1, zwischen 13 u. 15 Karlsplatz und 1 und 3
 Wäcker Hauptstraße. † 18. D. 5.
 Reschhof XIII/5, in Hütteldorf, zw. 379 u. 381 Inzer-
 dorferstr. bis 22 Keislergasse. † 41. A. 5.
 Richardgasse III/3, zw. Reindorfstr. 44 u. 46 u. Metternich-
 gasse 3 u. 5 und bei 26 Rechte Wäckerstraße. † 18. E. 5.
 Richardgasse X/1, in Inzersdorf, jetzt Leebgasse.

Richard Wagner-Platz XVI/1, früh. Goetheplatz in Otta-
 fting, bei 5 Thaliastraße und bei Habsstr. 57 u. 59.
 † 65. C. 4.
 Richterstraße VII/1, zwischen 9 u. 11 Neubaugasse und zw.
 10 u. 12 Andreasgasse. † 26. D. 5.
 Richtersgasse XVII/2, vor dem Schlachthaus
 und dem Friedhofe gelegene Längengasse, linke
 Seite in Hernald (XVII/3 u. † 50), rechte Seite in
 Währing (XVIII/2 u. † 54). C. 3.
 Riedhof VIII/1, Schwöfelgasse 12, Wickenburggasse 15.
 † 30. D. 4.
 Ried-Tiefau, mit Nr. 76, XVII/2 Neudaldeg. † 49. B. 3.
 Rieglergasse XVIII/1, zw. 118 u. 120 Währingerstr. und
 37 u. 39 Genthgasse. † 54. D. 3.
 Riemergasse I., zwischen 26 u. 28 Wolfseite und zwischen
 25 u. 27 Singerstraße. † 2. E. 4.
 Rindböckhof XI/1, Simmeringer Hauptstr. 1. † 35. E. 5.
 Rindböckhof XI/1, von der Simmeringer Hauptstraße 1,
 endet zwischen 1 u. 3 Kopalgasse. † 35. E. 5, 6, F. 6.
 Rittergasse IV/1, zwischen 23 u. 25 Große Reugasse und
 zwischen 6 u. 8 Kleine Reugasse. Nr. 1 u. 2—8 † 19,
 die übrigen † 21. D. 5.
 Rittergasse XVI., in Dttafing, jetzt Deinhardsteingasse.
 Rittergasse XI., Inzersdorf, jetzt Davidgasse.
 Robertgasse II/2, zw. 6 u. 8 Richtenauergasse und zwischen
 43 u. 45 Untere Donaustraße. † 11.
 Robert Hamerlinggasse XV/1 (Pol.-Bez. Rudolfsheim), von
 Zurrerg. 26 u. 28 bis 5 u. 7 Palmgasse in Fünfhaus.
 † 46. C. 5.
 Roberthof II/2, Untere Donaustraße 43, Schwemmg. 2,
 Robertgasse 1, Richtenauergasse 6. † 11. E. 4.
 Rochusgasse III/1, zwischen 60 u. 62 Landstr. Hauptstraße
 und zwischen 33 u. 35 Ungargasse. † 15. E. 5.
 Rochusgasse XII., in Penzing, jetzt Öberingasse.
 Rochusgasse I., bei Börseplatz 1 und zwischen 4 u. 6 Helfers-
 dorferstraße. † 4. D. 4.
 Rodlergasse XIX/1, von der Krottenbachstraße nächst dem
 Haus 68, mündet in die Weinberggasse. † 56. C. 3.
 Röggergasse IX/1, zwischen 25 u. 27 Pramergasse und 26
 u. 28 Alferbachstraße. † 32. D. 3.
 Römberggasse XVI., zwischen 7 u. 9 Arnetza. bis Albrechts-
 freitighaus. (Nr. 64, 71, 72, 73 XVII/3, die übrigen
 XVI/1.) † 48. C. 4.
 Römberggasse XVII/3, Fortsetzung der Römberg. im XVI. Bez.
 bis 169 Hernalter Hauptstraße. † 50. C. 4.
 Römerhof I., Bibullingerstraße 2, Hoher Markt, Sal-
 vatorstraße. † 5. D. 4.
 Römervölkergasse XI., Parallelgasse zur Braunhub. rg. † 35,
 Roesnergasse XII/2, früher Kircheng., bei 17 Arnoldstraße
 und 1 u. 2 Waagplatz in Unter-Neubling. † 38. C. 6.
 Röggergasse XVII., zwischen 36 u. 38 Salvarienberggasse,
 schneidet bei 9 Hornmahrstraße bis Friedhofstraße; 1—25
 u. 2—26 u. XVII/1, die übrigen zu XVIII/3 † 50. C. 4.
 Roggenborsgasse XVII/3, von der Comeniusgasse zum
 Schlachthaus führende Längengasse. † 50. C. 4.
 Rohrbacherstraße XIII/7, früher Kreuzstraße, bei Sieginger
 Hauptstraße 130 u. 132 und 139 u. 141 Aufhofstraße in
 Ober-St. Veit. † 44. B. 5.
 Rohrbrüttele XVII/2, nächst dem vormaligen Vororte Neu-
 waldeg (außerhalb des Holzleirahons). † 49. B. 3.
 Rohrriewiese XIX/5, mit Nr. 126, am Fuße des Hermanns-
 stein, nächst voral. Ober-Sievering. † 61. B. 1.
 Rokktaufgasse XVII/3, zwischen 42 u. 44 Rögberg., bei 4
 durch das Draufsfeld unterbrechen. Forts. bei 48 u. 50
 Leopold Ernstgasse bis 93 u. 95 Antonig. † 50. C. 3, 4.
 Romanogasse XX/1, Quergasse zw. Brigittenauerlande u.
 Klosterneuburgerstraße 67 u. 69 und Kreuzstraße 64 u. 66.
 † 13. D. 3.
 Romanohof XX/1, Romanogasse 21 u. 23 und Kloster-
 neuburgerstraße 69. † 13. D. 3.
 Rosahof IX/4, Ruzhofstr. 78, Vereinsstiege 3. † 31. D. 3.
 Rosahof X/1, Etenreichgasse 12. D. 6.
 Rosalingasse XII/2, bei 23 Niederhoffstraße und 22 Rauch-
 gasse in Unter-Neubling. † 38. C. 6.
 Rosälgasse XIII/1, früher Halbasse in Weidling und der
 zwischen der Ruzergasse und verlängerte Wäckerstraße
 gelegene Teil der Magleinendorferstraße, bei 4 Hohe
 Wäckerstraße und Bischofsgasse 17. † 38. C. 6.
 Rosleggergasse XI., in Simmering, jetzt Felsgasse.
 Rosleggergasse XVI/1, beginnt bei Rögberg bis Thalia-
 straße und Stillfriedplatz. † 48. C. 4.
 Rosenbursengasse I/1, Quersstraße in der Fortsetzung der
 Marzergasse, auf den Gründen der ehem. Franz Josefs-
 Kolonn. † 8.
 Rosengasse I., zwischen 7 u. 9 Teinfaltstraße und 6 u. 8
 Schentenstraße. † 4. D. 4.
 Rosengasse XIII., in Hütteldorf, jetzt Rosenthalgasse.
 Rosenhügel XIII/10, Gemeindegebiet Mauern. † 42. B. 6.
 Rosenhügel, Am, XVI., zw. der Hernalser Hauptstraße
 (gegenüber den Nummern 140—145) u. Dttafing. Zu-
 gang durch die Wattastraße in Dttafing und die Gethler-
 gasse und Mariengasse in Hernald. † 48. C. 4.

Rosenhügelgasse XVI, in Ottakring, jetzt Feilergasse.
 Rosenhügelstraße XII/4, beginnt bei der Uebersehung der
 Verbindungsbahn im vorm. Ober-Heudorf und führt
 gegen den Rosenhügel. † 87. B 6.
 Rosensteingasse XVI/1, bei 112 Ottakringerstraße und 52
 Haslingerstraße in Hernals Die rechte Seite und die
 Fortsetzung der linken Seite von Haslingerstraße an ge-
 hört zum XVII. Bezirk. † 65. C 3, 4.
 Rosensteingasse XVII/3, bei Johann Nep. Bergerplatz im
 XVI. Bez. und bei 99 u. 101 Antonsgasse. † 50. C 3.
 Rosensteinhof XVIII/3, Rosensteing. 14, Mayheng. 10.
 † 50. C 3.
 Rosenthalgasse XIII/5, früher Roseng., in Hütteldorf, bei
 402 u. 404 Fingerr., führt a. Steinbruch. † 41. A 4, 5.
 Rosinagasse XV/1 (Pol.-Bez. Rudolfsheim), bei Maria-
 hilferstraße 152 u. 154 bis Zwölzberg. 29. † 46. C 5.
 Rosinagasse XIX., in Ober-Döbling, jetzt Artariagasse.
 Rosinenhof XI/1, Simmeringer Hauptstr. 110. † 35. F 6.
 Rosnergasse IX/1, bei Lärchenstr. 29, endet bei Bergg. 28.
 † 32. D 4.
 Rossauerhof IX/1, Porzellangasse 58 u. 60. † 32. D 4.
 Rossauerstraße IX/1, a. d. Donau von der Maria Theresien-
 straße bis Alferbachstraße. † 32. D 3.
 Rothgasse I., zwischen 2 u. 4 Lichtentz. und Rabenplatz.
 † 2. D 4.
 Rothe-Kreuzgasse II/1, zw. 9 und 11 Landelmartg. und
 zwischen 24 u. 26 Große Pfarrgasse. † 10. E 4.
 Rothe-Wühlgasse XII/1, früher Ferdinandsg. in Meidling,
 bei 40 u. 42 Fivollgasse und bei 291 u. 293 Schön-
 brunnerstraße bis Pöblistgasse. † 38. C 6.
 Rothen-Hausgasse IX/3, zw. 11 u. 13 Garnisong. † 9. D 4.
 Rothenhofgasse X/1, früher Rothenhofg. X. und Rebten-
 bacherstraße in Inzersdorf, vom Bürgerplatz 16 zur
 Larenburgerstr. 81 und führt zur Trichterstr. † 62. D 6.
 Rothen-Löwenhof IX/1, zwischen 13 u. 15 Seegasse und
 5 u. 6 Althanplatz. † 32. D 3.
 Rothen-Löwenhof IX/1, Olafgasse 10. † 32. D 3.
 Rothenkerngasse II., zw. 28 u. 30 Taborstraße, schneidet
 Stodeng. bei 6 u. 8, endet bei Praterstr. 47 (von Nr.
 1-27 und 2-26 II/1 u. † 10, von Nr. 29-37 und
 28-32 II/2 u. † 11). E 4.
 Rothenthurmhof I., Franz Josefs Quai 7, Rothenthurm-
 straße 26 und Adergasse 1. † 8. D 4.
 Rothenthurmstraße I., Am Stefansplatz 7 zu Franz Josefs-
 Quai 9. Nr. 24-26 † 8, die übrigen † 2. D 4.
 Rotherberggasse XIII/9, früher Gärtnergasse, in Lainz, bei
 34 u. 36 Jagdschloßgasse. † 42. B 6.
 Rotherstraße XVI/1, Ottakring, beim rothen Kreuz, gegen-
 über 24 Sandteitengasse. † 48. C 4.
 Rother-Hof VIII/1, zw. 1 u. 3 Biaritzgasse. † 48. D 4.
 Rotherhof X/1, Himbergerstraße 64. † 33. E 6.
 Rothes Haus IX/3, Garnisongasse 11. † 9. D 4.
 Rothkirchstraße jetzt: Fürstlichgasse V/2, früher Breiten-
 furerstraße, von Steinbauerg. 1 bis Wolfganggasse.
 Rottstraße XIII/2, nächst dem Benzinger Friedhof. † 43. B 5.
 Rottmaurgasse XII/2, früher Quelleng., bei 16 Eichenstraße
 und 17 Wartlingengasse. † 38. C 6.
 Rubensgasse IV/1, zwischen Große Neugasse 3 u. 5 und
 Lambrechtgasse 12 u. 14. † 21. D 5.
 Ruderstraße XII/1, bei Schönbrunnerstraße 271 u. 273 bis
 Spittelbreitengasse. † 38. C 6.
 Ruckerhof XII/1, in Unter Meidling, Pöblistgasse 15-17,
 Ruderstraße 39 und Erlgasse 20. † 38. C 6.
 Rudolfnergasse XIX/1, früher Rangeg. in Unter-Döbling,
 bei Seiberg. 7 u. 9 und Billrothstraße 80. † 56. D 2.
 Rudolfsgasse III/1, zw. 116 u. 118 Landstr. Hauptstraße
 und zwischen 59 u. 61 Ungargasse. Gerade Nr. † 15,
 ungerade † 17. E 5.
 Rudolfsgasse XII., in Segendorf, jetzt Bodergasse.
 Rudolfsgasse XII/2, in Unter-Meidling, jetzt Almhayergasse.
 Rudolfsgasse XIII., Ober-St. Veit, jetzt Olafnergasse.
 Rudolfshöhe XIV/1 (Pol.-Bez. St. Pölten) † 45. C 5.
 Rudolfshügel X/1. † 33. D 6.
 Rudolfshof IX/1, Förtlgasse 15. † 9. D 4.
 Rudolfshof I., vom Franz Josefs-Quai durch die Sein-
 richgasse und durch die Augusteng.; vom Schottenring
 durch die Gonzagagasse. Nr. 3, 4, 5, 6, 7, 8 † 2, die
 übrigen † 4. D 4.
 Rudolfstraße XI., in Inzersdorf, jetzt Sordtmuthgasse.
 Rudolfstraße XIII., in Breitensee, jetzt Drastovichgasse.
 Rudolfstraße XIV/1, in Rudolfsheim, jetzt Zahnstraße.
 Rüdertgasse XVI/1, bei Stephaniplatz 7 bis Albrechts-
 kreuzgasse. † 65. C 4.
 Rüdengasse III/1, zwischen Dietrichg. 20 u. 22 und Erd-
 bergstraße 75 u. 77 bis zur Donaulände. † 14. E 5.
 Rüdigerstraße VI/1, zwischen 27 u. 29 Schönbrunnerstr. und
 Wienstraße 61 u. 63. † 22. D 5.
 Ruppelgasse II/1, zwisch. n. 19 u. 21 Große Stadtgutgasse
 und bei 24 Am Labor. † 10. E 4.
 Ruffgasse IX/4, Ruffdortferstraße 84 und bei Lichtenstein-
 straße 135. † 31. D 3

Rundweg III/4, hinter dem Hause Nr. 19 Schlaichthausg.,
 rechts gegen den Centralviehmarkt, links bis zum
 Donaucanal nächst dem Hause 2055 Erdbergermaist.
 † 17. E 5.
 Rupertinplatz XVII/2, früher Kirchenplatz, bei 56 u. 58
 Dornbacherstraße. † 49. B 3.
 Ruprechtsstiege I., zw. Judeng. u. Ruprechtsstiege. † 2. D 4.
 Ruprechtsstiege I., von der Judeng. zu Salzgr. 1. † 2. D 4.
 Ruprechtgasse XIII/8, früher Brüdengasse, zwischen Kuhof-
 straße 220 u. 222 in Sading, zur Promenade. † 44. A 5.
 Ruffengasse XIV/2 (Pol.-Bez. Rudolfsheim), zw. 188 u.
 190 Mariahilferstraße bis 9 u. 11 Auedtstraße † 45. C 5.
 Ruffgasse XIX/1, früher Feldgasse, zw. 20 u. 22 Silber-
 gasse und hohe Warte 6. † 56. D 2.

S.

Sachgasse, siehe Hans Sachgasse. D 3.
 Sackengasse XX/1, bei 67 Wallensteinstr. zur Leipzigerstr.
 † 13. D 3.
 Sackengasse XIII. in Ober-St. Veit, jetzt Testarellogasse.
 Sackengasse XX/1, zwischen Wallensteinstraße und Wald-
 müllergasse. † 13. D 3.
 Sackgasse I., zwischen 8 u. 10 Grünangergasse. † 2. D 4.
 Sackgasse XII., in Gaudenzdorf, jetzt Hoberggasse.
 Sackgasse XII., in Ober-Meidling, jetzt Maronigasse.
 Sackgasse XIII., in Ober-St. Veit, jetzt Bergkammgasse.
 Sackgasse XIV/2, in Sechshaus, jetzt Kapuzergasse.
 Sackgasse XVIII., in Gersthof, jetzt Schattlgasse.
 Sackgasse XVIII., in Pöblistendorf, jetzt Schwendenweingasse.
 Sangerwarte XX/1, nächst d. Wittelsbachengasse † 48. B 3.
 Säntengasse IX/4, bei Sobieskitzplatz 2 und zwischen 33. u.
 35 Hundsdorferstraße, schneidet den Sobieskitzplatz; 1-13
 und 2-20 zu IX/4, 22-26 u. 23-27 zu XVIII/1. † 31. D 3.
 Säntengasse XVIII/1, zw. 17 u. 19 Kustandlg. u. 118 u. 120
 Währnergürtel als Vorleg. vom IX. Bez. † 31. D 3.
 Säntenhäufen, Kleiner II/6 (Prater), zwischen Kaiserwasser
 und der alten Donau. † 69. F 3.
 Säntenhäufen, Großer II/6 (Prater). † 69. E 4.
 Säulenhof VIII/2, Raubong. 43 u. Stodag. 22. † 30. D 4.
 Säulenhof IX/4, Kuhoorferstraße 40 † 31. D 3.
 Sägeberggasse XII/3, in Altmannsdorf bei Breitenfurterstraße
 137 u. 39. † 36. C 3.
 Sailerstraße XVI., in Ottakring, jetzt Lindauerstraße.
 Salfennergasse III/3, bei Am Neumarkt 15 und zwischen 19
 und 21 Rennweg. Nr. 1 † 15, die übrigen † 18. E 5.
 Sallerigasse XVIII/2, früher Weinbergg., bei Gersthof-
 straße 33, schneidet bei 9 u. 11 Schindlergasse u. führt zu
 Scheidstraße † 51. C 3.
 Salmgasse III/2, zw. 20 u. 22 Rajumofstgasse und zw.
 39 u. 41 Landstraße Hauptstraße. Nr. 1-13 und 4-14
 † 15, Nr. 2 † 16. E 4.
 Salmannsdorferstraße XVII., in Neuwaldeng, jetzt Tiefaustr.
 Salmannsdorferstraße XVIII/4, früher Hauptstraße, in Sal-
 mannsdorf, zwischen Seltschgasse und Nechtwerthgasse, Fort-
 setzung von Neuffitt am Walde. † 52. B 2.
 Salvatorgasse I., zwischen 7 u. 8 Hoher Markt und bei
 Scherzergasse 6. Nr. 6-8 † 5, von 7 u. 10 answ. † 7. D 4.
 Salzgasse I., zwischen 4 u. 6 Stern. u. Am Ruprechtsplatz.
 † 56. D 4.
 Salzachstraße XX/2, in die Innstraße nächst dem Handels-
 Quai, endet in der Au in Zwischenbräuden. † 13. E 3.
 Salzergasse IX/4, bei Fuchterg. 1 und endet zwischen 2 u. 4
 Wagnergasse. † 31. D 3.
 Salzgr. I., von Morzinplatz nächst dem Franz Josefs-Quai,
 schneidet Tiefer Graben bei 38, führt zur Löbriergasse. Nr.
 1-9 u. 2-8 † 2, die übrigen † 4. D 4.
 Salzthorstraße I., bei Salzgr. 4 u. 6 und bei Franz
 Josefs-Quai 19 u. 21. † 2. D 4.
 Sampogasse XIII 3, früh. Schmelzgasse (Pol.-Bez. Schmelz),
 bei 36 Breitenfurterstraße, Ausmündung in die Schanzstraße
 bei 49 u. 51. † 67. C 5.
 Samptwannergasse XIII/5, früh. Friedhofstraße, in Hüttel-
 dorf, bei 478 u. 480 Fingerrstraße, endet beim Friedhof.
 † 41. A 4.
 Sanct Annen- u. Annagasse 3 u. 3a. † 6. D 4.
 Sanct Georgshof VIII/2, Perchenfelderstraße 124. † 28. C 4.
 Sanct Georgsplatz, siehe Georgsplatz. D 1.
 Sanct Jakobsgasse XIII., in Penzing, jetzt Kitzowgasse.
 Sanct Pöltnerhof I., Krugerstraße 5. † 6. D 4.
 Sanct Ulrichsplatz, siehe Ulrichsplatz. † 4.
 Sanct Veitstraße XIII., früher Unter-St. Veiterstraße in Unter-
 St. Veit, bei Veiterstraße 119, bis St. Veitgasse. B 5, 6.
 Sanct Veiterhof XIII/7, in Ober-St. Veit, Amalienstraße
 29 u. 31. † 44. B 5.
 Sanct Veiterstraße XIII., in Piesing, jetzt Piesinger Hauptstr.
 Sanct Veitgasse XII 6, früher Kircheng., in Unt.-St. Veit,
 bei Reichgasse und Piesinger-Quai und bei der Baum-
 gartner Brücke über die Wien, gegenüber Fingerrstraße
 239 u. 211. 44. B 5.

Sandgasse XIX/4, früher Johannesgasse, bei 50 Grinzinger Allee, bis Grinzingerstraße 25. † 57. Nr. 19 † 58. D 2.
 Sandleitengasse XVI, u. XVII, früher Dornbacherstr., bei 240 Dittafingerstraße gegen den XVII. Bezirk. Nr. 79, 81, 375, 376 u. 379 XVIII/2, die übrigen XVI/1. Der Theil res XVI. Bez. † 48, jener des XVII. Bezirkes † 50. B 3. C 4.
 Sandstein XVI/1, von der Sandleitengasse gegen den Wilhelminenberg, parallel mit Wilhelminenstr. † 42. B 4.
 Sandwirthgasse VI/2, zwischen 9 u. 11 Hofmühlgasse und endet bei 10 u. 12 Marchettigasse. † 23. D 5.
 Santa Luciastr II/8 (Prater), an der Ausstellungsstraße vor der Albrechtstaf. rne. † 11. E 4.
 Sattberggasse XIII/5, früher Schmidgasse in Hütteldorf, zw. 414 u. 416 Fingertstraße und mündet in Hüttelbergstraße. † 41. A 4, 5.
 Sauerhof XIII/3, in Breitensee, Högelinggasse 12 u. 14. † 43. C 5.
 Sauraugasse XII/9, Lainz, gegenüber 25 Jagdschloßgasse. † 42. B 6.
 Sautergasse XVII/3, zwischen 51 u. 53 Klopffochgasse bis Wirtgasse 74 u. 76. † 60. C 4.
 Savoyenstrasse XVI/1, bei 79 Wilhelminenstraße, führt durch den Park am Wilhelminenberg, schneidet die Bogelstengasse, geht bis Steinhofstraße 135. † 43. B 4.
 Scalagasse V/2, zwischen 6 u. 8 Reinprechtsdorferstraße und 7 Rompergasse. † 21. D 5.
 Schabergasse XIX/3, bei Heiligenstädterstraße 285 bis Wiegandgasse 24. † 59. D 1.
 Schabingasse XVII/3, von 152 Hernals Hauptstraße zu Nichtautentstraße. † 50. C 3.
 Schäffergasse IV/1, zwischen 5 u. 7 Waagg. und zwischen 10 u. 12 Kleine Neugasse. Nr. 1—21 u. 2—22 † 19, die übrigen † 22. D 5.
 Schägasse XIX/2, Rußdorf, beginnt bei 26 Hammerichmidg. † 54. D 2.
 Schälberg, Am XVIII/3, in Pöyelsdorf, Zufahrt von Pöyelsdorferstraße bei Nr. 17. † 53. B 3.
 Schafberggasse XVIII/3, früher Badgasse, zwischen 61 u. 63 Pöyelsdorferstraße in Pöyelsdorf. † 53. C 3.
 Schallgasse XVIII/2, früher Sackgasse bei 45 u. 47 Herbedstraße in Gersthof. † 51. C 3.
 Schallergasse V/2, vor der ehem. Schönbrunnerlinie zw. 13 u. 15 Rndstr. bis Mary Weidingerstraße. † 88. D 5.
 Schanzstraße XIII/3, früher Weidner (Poli-Bez. Schmels) bei Hüttelbergstr. 2 in Breitensee, längs des Schmelscher Exercierplatzes bis Kenderstraße 33. † 67. C 5.
 Schaufergasse I., bei 3 Herrergasse u. bei 1 Ballhausplatz. Nr. 2—7 † 3. D 4.
 Schaumburgergasse IV/2, zw. 65 u. 67 Wiedener Hauptstr. und zwischen 16 u. 18 Rainergasse F 6. Nr. 1—9 und 2 † 19, die übrigen † 20. D 5.
 Schaumburgerhof IV/1, 6—8 Wiedener Hauptstraße 67. † 21. D 5.
 Schaumburgerstraße X., Inzersdorf am Wienerberg und Margergasse in Inzersdorf, jetzt Troitzgasse.
 Schawalhof II., Taborstraße 60 u. Kaiser Josefstraße 2. † 10. E 4.
 Scheffelhof VIII/2, Lechenfelderstraße 70—72. † 28. D 4.
 Schegargasse XIX/1, bei 11 u. 13 Döbling Hauptstr. und 58 u. 60 Gymnastumstraße in Ober-Döbling. † 66. D 3.
 Schreibergasse XVIII, früher Friedhofstr. in Gersthof u. Schönbrunnerstr. in Gersthof und Pöyelsdorf, zwischen Pöyelsdorferstraße und Gersthofstraße 117 und bei 73 Herbedstraße, endet beim Friedhofe. (Ungerade Arm. u. Nr. 60 XVIII/2, die übrigen XVII/3.) † 51. C 3.
 Scheiberggasse XIX/1, früher Berggasse, beginnt in dem noch unverbauten Theile der Rutzgasse u. endet Silberg. zw. 68 u. 60 in Unter-Döbling. † 56. D 3.
 Scheibstraße XVIII/2, nächst Gersthofstr. 3, schneidet Alseggstraße bei 42 in Gersthof. † 51. C 3.
 Scheinstraße IV/2, zw. 60—64 Alleeergasse u. 47 Favoritenstraße. † 20. D 5.
 Scheibammergasse XVI/1, früher Laudong. bei Huberg. 4 u. 6 und Veronilag. 9 u. 11. † 63. C 4.
 Scheibammergasse XVII/1, früher Fuhrmanng. zw. 10 u. 12 Veronilagasse u. 9 u. 11 Hernalsergürtel. 1—3 u. 2—6 zu XVII/1, 5—23 u. 8—24 zu XVI/1. † 63. C 4.
 Schellinggasse I., zw. Weihburgg. 26 u. 28, Johannesg. 12 u. 14 u. Schwarzenbergstraße 7. † 2. D 4.
 Schellingergasse XIV/1, in Rudolfsheim, jetzt Benedikt Schellingergasse.
 Schentenstraße I., zwischen 2 u. 4 Bankg. u. bei Schwefstr. 12. † 4. D 4.
 Schergasse XI/1, zw. 29 u. 31 Dorfstraße zur Krausgasse. † 35. F 6.
 Scherzergasse II/1., bei Nordwestbahnstr. vis-à-vis d. Nordwest-Bahnhofe u. bei Kessingergasse 1. † 10. E 3.
 Schickhof XIV/2, Seckshauerstr. 100 u. 102 und Follergasse 20. † 45. C 5.
 Schickingerhof VII., Seidengasse 41. † 26. D 5.

Schiffgasse Große II/3, zw. 73 u. 75 Db. Donaustr. u. zw. 20 u. 22 Schiffamtsgasse. Nr. 1—25 u. 2—22 † 12, die übrigen † 10. D 4.
 Schiffgasse Kleine II/3, zw. Unt. Augartenstr. 14 u. zw. 11 u. 13 Große Schiffgasse. Nr. 1—13 u. 2—14 † 10, die übrigen † 12. D 4.
 Schiffhof II/3, Kleine Schiffgasse 4. † 10. D 4.
 Schiffamtsgasse II/3, zw. 55 u. 57 Db. Donaustr. u. zw. 22 u. 24 Leopoldsgasse. Nr. 2—8 † 12, von 10 aufwärts und ungerade Nr. † 10. E 4.
 Schiffsäulenstraße II/6 (Prater), linkes Donauufer, verbindet die Jungmaiss- u. Harrachg., zweite Längenstr. nächst dem Kaisermühlendamm. † 69. F 3.
 Schilkeberggasse IV/1, durch den freiwillig geöffn. Durchgang Margarethenstr. 26, dann bei Mühlgasse 9 u. endet bei 21 u. 23 Wienstraße. † 14. D 5.
 Schillergasse I., jetzt Marzartgasse.
 Schillergasse XII/2, in Unter-Weidling, jetzt Bierthalergasse.
 Schillerhof I., Elisabethstr. 9 u. Nebelungeng. 4. † 6. D 4.
 Schillerplatz I., nächst Opernung 15 durch die Albrechtgasse; Elisabethstr. u. Nebelungengasse schneiden den Platz. † 6. D 5.
 Schillingergasse XIII/10, früher Feldgasse, Speising bei Gallgasse 24, endet am Felde. † 42. B 6.
 Schimmelgasse III/4, zw. 26 u. 28 Baumg. u. zw. 149 u. 151 Landstr. Hauptstraße. Nr. 1—19 u. 2—14 † 14, die übrigen † 17. E 5.
 Schimmelhof III/4, Schimmelgasse 11. † 14. E 5.
 Schinagasse XVI/2, bei 24 u. 26 Gablengasse bis Herbststraße 17 u. 19 in Neulerchenfeld. † 47. C 4.
 Schindlergasse XVIII/2, früher Bergsteig. in Gersthof, zw. 5 u. 7 Gersthofstraße, schneidet Sallerergasse, Schöffelgasse und Alseggstraße. † 51. C 3.
 Schlachthausgasse III/4, Erdbbergerlände an der Kaiser Josephs-Brücke, führt zu 161 Landstr. Hauptstr. Nr. 1—43 und 2—21 † 14, Nr. 26 † 17. E 5.
 Schlagergasse IX/2, zw. Währingerstr. 63 u. 65 und Seberingergasse. † 30. D 3.
 Schlegelgasse X/1, zw. Himbergerstr. 149 u. 151. † 33. E 6.
 Schleifmühlgasse IV/1, zw. 20 u. 22 Wiedner Hauptstr. u. 17 u. 19 Wienstraße. Nr. 1—9 u. 2—18 † 19, die übrigen † 18. D 5.
 Schleifenerplatz VIII, Der Platz zw. 48 u. 50 Floriang. † 30. D 4.
 Schladgasse IX/1, zw. 25 u. 27 Türkenstr. u. zw. 24 u. 26 Berggasse. † 32. D 4.
 Schladplatz IX/1, bei Maria-Theresienstr. 18 u. 20. † 9. D 3.
 Schloßgasse XII/4, früher Hiesingerstr., beginnt beim Südbahnhof in der Altmannsdorferstraße, endet beim Friedhofe in Hedenberg. † 37. C 6.
 Schloßgasse VIII/1, bei Zuhngasse 8 u. bei Alferstr. 15. Nr. 1—5 u. 2—4 † 29, die übrigen † 30. D 4.
 Schlosserhof I., Seilerstraße 22. † 2. D 4.
 Schloßberg, Am XIII/8, früher Schloßberg 9, 13, 15 u. 17 u. Bergstraße 19, bei Seutterg. 4 u. 6, führt zur Rajchergasse 6 u. 8, Fortsetzung der Schloßberggasse in Hacking. † 44. A 5.
 Schloßberggasse XIII/8, früher Schloßgasse u. Schloßberg 1, 2, 3, 5 u. 7 bei Aubostraße 27 in Hacking, bei Aubostraße 199 u. 201, bis Erzlichthofgasse 14 u. 16. † 44. A 5.
 Schloßgasse XIII., Hacking, mit Schloßberg 1, 2, 3, 5 u. 7, jetzt Schloßberggasse.
 Schloßgasse V/1, bei 30 Mittersteig und zw. 1 u. 2 Margarithenplatz. † 22. D 5.
 Schloßgasse XIX. in Ob.-Döbling, jetzt Osterleitengasse.
 Schlüsselgasse IV/1, zw. 51 u. 53 Wiedner Hauptstr. u. zw. 14 u. 16 Maherhofgasse. † 19. D 5.
 Schmalzlose, siehe Wolfgang Schmalzlose. E 4.
 Schmalzhof VI/2, Schmalzhofgasse 3. † 23. D 5.
 Schmalzhofgasse VI/2, bei 3 Katerneng. u. endet bei 42 u. 44 Stumbergasse. † 28. D 5.
 Schmaradahof IV/2, Favoritenstraße 27, Carolinengasse 35. † 20. D 5.
 Schmeckender Wurmhof I., Wolfseile 5, Bäderstr. 6. † 2. D 4.
 Schmels, Auf der (S. I. Exercierplatz), XIV/1 (Poli-Bez. Schmels). Zwischen den bestehenden Vororten Rinnshaus, Rudolfsheim, Neulerchenfeld, Dittafing und Breitensee. † 45. C 4, 5.
 Schmelzergasse II/1, zw. 18 u. 20 Taborstr. u. zw. 15 u. 17 Circusgasse. † 12. E 4.
 Schmelzergasse XIII., in Breitensee, jetzt Sampoergasse.
 Schmelzergasse XIV/2, in Rudolfsheim, jetzt Lehnergasse.
 Schmelzbrüden-Rampe XV/1, hinter der Grangasse bei 27 Sperrg., längs der Rampe zur Sperrbrücke. † 46. C 5.
 Schmelzer Friedhofstraße XV. (XIV/1) B 6, früher Friedhofstraße, (Poli-Bez. Schmels), zw. 23 u. 25 Neubaugürtel. † 46. C 5.
 Schmerlinggasse XVII/3, in Hernals, jetzt Wichtelgasse.
 Schmerlingplatz I., zw. Franzensring u. Auersbergstraße 2. † 9. D 4.
 Schmidgasse VIII/1, zw. 38 u. 40 Langeg. u. zw. 7 u. 9 Landesgerichtsstraße. † 29. D 4.
 Schmidgasse XIII., in Hütteldorf, jetzt Sattberggasse.

Schwefelstraße XIV/1 (Poliz.-Bez. Schmels), von der Schmelzbrücke, Felberstr. 50, b. Schmelzer Exercierplatz in Rudolfshheim. † 66. C 5.

Schweidgasse II/1, zw. 96 u. 98 Laborstr. und 9 u. 11 Prager Reichstraße. † 10 E 3.

Schweizerthal XIII., in die Schweizerthalstr. einbezogen.

Schweizerthalstraße XIII/7, früher Neustiftgasse, zw. 1 u. 3 Erzbischofs., endet in die Ghefeng. beim Parl. † 41. A 5.

Schwemmungasse II/2, zw. 8 u. 10 Nichtenauerg. und zw. 45 u. 47 Untere Donaufstraße. † 11 E 4.

Schwendenweggasse XVIII/3, früh. Sadgasse, zw. 6 u. 8 Böhleinsdortlerstraße. † 53. C 3.

Schwendengasse XIII/2, früh. Markt. (Poliz.-Bez. Rudolfshheim), in Benzina, Fortsetzung der gleichnamigen Straße in Rudolfshheim bei Nr. 45, bis Winkelmannstraße 38. (Nr. 45—61 XIV/2) † 45.

Schwendengasse XIV/2, früher Schwendengasse und Markt- (Poliz.-Bez. Rudolfshheim), zw. 33 u. 35 Arnsteing. und 37 u. 39 und 44 u. 46 Reindorf. und bei Hollergasse 43. (Nr. 1—43 u. 2—38 XIV/2) † 45 C 5.

Schwenderhof XIV/2, Mariabühlstr. 189 u. 191. † 46. C 5.

Schwenkgasse XII/1, von der Johannessg. u. 57 (Eivollg.) abweisend, nächst der Springerschen Villa in die Ratschlaggasse führende Quergasse. † 38. C 6.

Schwergasse I., zw. 16 u. 18 Wippfingerstr. u. Am Geflade 1. Ungerade Nr. 4, gerade † 7. D 4.

Schwibbogenstraße I., zwischen 25 u. 27 Wollzeile u. Bäckerstraße 26. Nr. 1 u. 2 † 2, 3 u. 4 † 8. D 4.

Schwindgasse IV/1, zw. Heugasse 2 u. 4 u. Alee. 7 u. 9. † 18. D 5.

Sebastian Brunnerstraße XIII/6, mündet bei 13 Tietlgasse. † 44 B 6.

Sebastian Kneipgasse II Prater, von der Ausstellungstr. bis zum Hauptportale der Artillerie-Kaserne. † 11. E 4.

Sechshauergürtel XIV/3 (Poliz.-Bez. Rudolfshheim), von der Kaiser Josef-Brücke bis Sechshauerstraße. † 46. C 5.

Sechshauer Hauptstraße XIV/2 u. XV., jetzt Sechshauerstr.

Sechshauerstraße XIV/3, früher Sechshauer Hauptstraße, in Sechshaus und Rudolfshheim (Poliz.-Bez. Rudolfshheim), Fortsetzung b. Gumpendorferstr. im VI. Bez. (ungerade Nummern) und der Sechshauerstraße. (Gerade Nummern) bis 18 u. 20 Hollerg. (Von 40—102 XIV/2.) Nr. 1—25 † 46, die übrigen † 45. C 5.

Sechshauerstraße XV/1, früher Sechshauer Hauptstraße in Rühnhaus (Poliz.-Bez. Rudolfshheim), Fortsetzung der Gumpendorferstraße im VI. Bez. bis XIV. Rudolfshheim (gerade Nummern). 2—38 † 45. C 5.

Sechshausenhof XIV/2, Diefenbachgasse 62 u. Pflerg. 15. † 45. C 5.

Sechshauerbühl XIV. C 5.

Sechstrügelgasse III/1, bei Landstraße Hauptstraße 52 und Ungargasse 31 u. 33. † 15. E 5.

Sechstrügelgasse IX/2, zwischen 21 u. 23 Rußdortlerstraße. † 31. D 3.

Sechshimmelgasse XVIII/1, zw. 108 u. 110 Währingergürtel und zw. 9 u. 11 Kustandla. (Verlängerung der gleichnamigen Gasse im IX. Bezirk.) † 31. D 3.

Sechshimmelhof VIII/2, Josefstädterstraße 81. † 28. D 4.

Seidengasse XIII/1, früher Louisa., zw. 55 u. 57 Meidlinger Hauptstraße in Unter-Meidling. † 38. C 6.

Seidlichgasse XI/1, früher Pfetberg., zw. 7 u. 9 Haußgasse und 14 u. 16 Grillgasse. † 35. F 6.

Seidgasse IX/1, zw. Porzellang. 40 u. 42 u. zw. Röggerg. 5 u. 7. † 32. D 3.

Seidgasse XVI/1, bei 41 u. 43 Wattgasse in Ottakring. † 65. C 4.

Seidlichweg XI/1, vom Doppelviaducte der Staatsbahn bis Seidlach in Simmering. † 35. F 6.

Seidengasse VII/1, bei Hermann. 1 und schneidet bei 36 und 38 Kaiserstr., endet bei Kenyongasse. Nr. 1—43 und 2—44 † 26. D 5.

Seidengasse XV. (Pol.-Bez. Schmels), Fort. der Seideng. im VII. Bez., endet bei Neubaugürtel 23 u. 34. † 26. D 5.

Seidgasse III/2, zw. 13 u. 17 Landstraße Hauptstr. bis zum Kolonplatz. Nr. 1—29 und gerade Nummer † 116, die übrigen † 15. E 4.

Seifertstraße XIII/7, früh. Kaiser Franz Josefstraße, in Ob. St. Veit, zw. 338 u. 342 Einsteideleg., endet mit Nr. 3 und 6 am Felde. † 44. A 5.

Seifergasse I., bei Graben 7, endet bei Plankeng. 2 u. 4. Nr. 1—13, u. 2—4 † 2, die übrigen † 6. D 4.

Seifertstraße I., bei Singerstr. 27 und Krugerstr. 19 und Schwarzenbergstr. 1. Nr. 21 † 6, die übrigen † 2. D 4.

Seigasse IV/2, Parallelg. der Rainerg., zw. Schönburgstr. und Biedthurngasse. † 20. D 5.

Seitenberggasse XVI., zw. 202 u. 204 Ottakringstraße bis zur verlängerten Seidgasse. (Von 65—67 XVII/3, die übrigen XVI/1) † 48. C 4.

Seitenfettengasse I., zw. 14 u. 16 Judeng. und zw. 1 u. 3 Rohlmessergasse. † 2. D 4.

Seitenstettenhof, Grosser I., Rabenstein 2, Ruprechtsplatz 3, Seitenfettengasse 5. † 2. D 4.

Seitenstettenhof, Kleiner I., Rabenstein 4, Rohlmessergasse 3. † 2. D 4.

Seitergasse I., zw. 2 u. 4 Bognergasse und bei Steindegasse 6. D 4.

Seiterhof (Wag.) I., Seiterg. 6, Tuchlauben 7, Steindegasse 1. † 7. D 4.

Sellenygasse II/2 (Prater), bei 31 Schüttelstraße. † 11. E 4.

Sellenygasse X/1, in Inzersdorf a. B. B., jetzt Wühreng.

Sellengasse XI/2, früh. Kreuzg., in Kaiser-Ebersdorf, von der Kaiser-Ebersdortlerstr. 271, endet in die Schmidgunstgasse. † 31. G 6.

Selzergasse XIV/1 (Poliz.-Bez. Schmels), von Felberstraße 80 u. 82 bis Hütteldortlerstraße 81 in Rudolfshheim. † 66. C 5.

Sempergasse X/1, in Inzersdorf a. B. B., jetzt Leibnizgasse.

Semperstraße XVIII/1, früher Döbblingstr., zw. 4 u. 6 Schopenhauerstraße, schneidet zw. 6 u. 8 die Schulgasse, zw. 84 u. 86 die Währingerstraße, zwischen 10 u. 12 die Anastasius-Grüngasse und endet in die Mollgasse beim Gasometer. † 54. D 3.

Senefeldergasse X/1, früher Senefeldergasse X. und Hanen. in Inzersdorf, bei Kelterplatz 2, Inzersdortlerstraße 7 u. 9 und Trostgasse. Nr. 1—69 u. 2—66 † 33, die übrigen † 61. D 6.

Seufgasse IX/3, zw. 35 u. 37 Währingerstr. u. zw. 2 u. 4 Spitalgasse. † 30. D 4.

Serravagasse XIII/2, früh. Hannoverg., bei 13 u. 15 Töbpfelgasse in Benzina. † 43. C 5.

Servitengasse IX/1, bei Berggasse 25 u. bei Pramerg. 20 und 22. † 32. D 4.

Seunegasse XII/2, früher Gemeindegasse, zw. 146 u. 148 Schönbrunnerstr. u. bei Gaudendortlergürtel. † 38. C 5.

Seuttergasse XIII/8, früher Walaq., bei 177 u. 179 Anhofstraße bis Am Schloßberg. † 44. A 5.

Severingasse IX/2, zw. 33 u. 35 Spitalg. u. Währingergürtel 8. † 30. D 4.

Severingasse XIX., in Unter-Severing, jetzt Kröschelgasse.

Siccardsburggasse X/1, früher Siccardsburggasse X. und Heinrich. in Inzersdorf, bei 13 Dampfstraße und endet in der Trostgasse. Nr. 1—61 u. 2—58 † 33, von 63 und 60 aufw. † 62. D 6.

Sidenberggasse XIX/2, früher Donaufstraße, bei 26 u. 28 Greinergasse. † 60. D 2.

Siebenbrunnensfeld V/2, zw. 1 u. 3 Reinpreditsdortlerstraße. † 21. D 5.

Siebenbrunnengasse V., D—E 8, beginnt bei 1 Schloßg. u. 30 Mittersteig u. endet bei 1 Johannaq., schneidet Reinpreditsdortlerstr. bei 27 u. 29. (Von Nr. 1 bis 29 und 4 bis 36 V/1, von Nr. 31 u. 38 aufw. V/2.) Nr. 2—6 † 22, die übrigen † 21. D 5.

Siebenbrunnenhof V., Reinpreditsdortlerstr. 29. † 21. D 5.

Siebeneichengasse XIII. (Poliz.-Bez. Rudolfshheim), zw. 39 und 41 Hollergasse und 26 und 28 Winkelmannstraße. † 45. C 5.

Siebensterngasse VII/2, zw. 9 und 11 Breitg. u. zw. 46 und 48 Neubaugasse. Nr. 1 † 25, 3—45 u. 2—46 † 27, die übrigen † 26. D 4.

Siebertgasse V/2, bei Steinbauerg. 10 und Rainzerstr. 9 (Arndtstraße). † 33. D 5.

Siegelgasse III/2, zw. 7 u. 9 Salmg. und zw. 24 u. 26 Kalumstgasse. † 15. E 4.

Sieveringerstraße XIX/4, früh. Hauptstr., in Ober-Severing und Hauptstraße in Unter-Severing, von Billrothstr. 85 durch die bestandenen Bororte Unter- u. Ober-Severing bis zur Gemeindegrenze. † 61. B 1, 2, C 2, D 2.

Sieveringerstraße XVIII., Neustift a. B., jetzt Rathstraße.

Sigmundgasse VII/2, zw. 22 u. 24 Siebensterngasse und zw. 27 u. 29 Burggasse. † 27. D 4.

Sigmundgasse XIV/2, in Rudolfshheim, jetzt Denglergasse.

Silbergasse XIX/1, bei Billrothstraße 76 und bei Hofzeile. † 56. D 3.

Simmeringer Haide, siehe Auf der Simmeringer Haide. F 6.

Simmeringer Hauptstraße XI., früher Hauptstr. in Simmering und Schwedacher Reichstraße in Kaiser-Ebersdorf, Fortsetzung des Remtegg. im III. Bez. bis Schwedat. (Nr. 1—345 u. 2—236 XI/1; 336, 346 und von 347 aufw. XI/2.) Alle Nummern bis zum Centralfriedhofe † 33, die übrigen † 34. E 5, F 6.

Simmeringerlande XI/2, früher Donaulände (Donaucaulände), vom neuen Wirthshause in Simmering bis zur Brücke der Donauuferbahn. † 35. F 5, 6.

Simmeringerstraße X/1, jetzt Gubringgasse.

Simmeringerstraße XI., in Kaiser-Ebersdorf, jetzt Kaiser-Ebersdortlerstraße.

Simondengasse IX/4, zw. 27 u. 29 Alferbachstr. und zw. 18 u. 20 Hechtgasse. † 31. D 3.

Sinagasse II/6 (Prater), links Donauufer (Kaisermühlen) Parallel mit der Schüttausträge laufende Längenstraße. † 69. F 3.

Singerstraße I., bei Körntnerstr. 3 zur Seifertstraße 2. † 2. D 4.

Singrienergasse XII/1, früher Jahng., bei 25 Eivollgasse und zw. 30 u. 32 Spittelbreitengasse. † 38. C 6.

- Stobagasse VIII/2**, zw. 33 u. 35 Alferstr. und zw. 50 und 52 Florianigasse. † 29. D 4.
- Skodahof VIII/2**, Stobag. 17, Florianig. 50. † 29. D 4.
- Sobieskigasse IX/4 u. XVIII/1**, beginnt bei Sechschimmels-gasse 12 und endet zwischen 162 u. 164 Währingergürtel. † 31. D 3.
- Sobieskikhof IX/1**, Ahrenhofgasse 4. † 31. D 3.
- Sobieskiplatz IX/4**, durchkreuzt von Sobieskig. u. Säuleng. † 31. D 3.
- Sofienhof IX/2**, Meidingergasse 7. † 31. D 3.
- Sommergasse XVIII/1**, früher Uniong., bei 86 Antonig. und zw. 77 u. 79 Kreuzg., parallel mit der Fürstengasse (Radnerg.) in Währing. † 55. C 3.
- Sommergasse XIX/1**, zw. 28 u. 30 Döblinger Hauptstr. und 16 u. 18 Fasangasse. † 56. D 3.
- Sommerergasse XIII/7**, früh. Brunnengasse, zw. 162 u. 164 Hiesinger Hauptstr., bei 141 Kuhofstraße und 31 Rohrbacherstraße. † 44. A 5.
- Sommerrotterb.**, XVI. nächst der Sandleitengasse und der Wilhelmstr. in das sogenannte Buchenloch in Dittaring.
- Sonnenbergplatz XIX/1** bei Odtirchergasse 17 u. 22 in Ober-Döbling. † 56. D 3.
- Sonnenfelsengasse I.** vom Rugeck zum Universitätsplatz. Nr. 1—7 und 2—8 † 2, die übrigen † 8. D 4.
- Sonnenhof XIX/1**, Rudolfsberggasse 29. † 56. D 2.
- Sonnenhofgasse V/1**, bei Schönbrunnerstr. 56 und zw. 91 und 95 Wienstraße. † 22. D 5.
- Sonnenubergasse VI/2**, zw. 116 und 118 Gumpendorferstr. † 23. D 5.
- Sonnenleithnergasse X/1**, bei 37 Dampfgasse, endet in der Inzersdorferstraße. † 33. D 6.
- Sonnenweggasse X/1**, bei Hintere Südbahnstraße 13 bis Gubrunstraße 110. † 33. E 6.
- Sophienbrünnengasse III.** bei Nasumofskygasse 1 und Landstraße Hauptstraße 59 und 61; 1—28 zu III/2, 29 bis 39 zu III/1. Die Häuser bis Geuzang. † 16, Nr. 29—35 und 30—32 † 14. E 4.
- Sophienhof IX/2**, Meidingergasse 7. † 31. D 3.
- Sorbtgasse XV (XIV/1)** (Polz.-Bez. Schmelz), früher die Fortsetzung der Kandlgasse über den Neubaugürtel bis Hoeringgasse. Nr. 1—3 und 2—4 † 6. C 4.
- Spallartgasse XIII/3**, früher Herrng., in Breitenlee (Polz.-Bez. Schmelz) bei 11 u. 13 Breitenleeferstr. und 14 u. 16 Kendlersstraße. † 67. C 5.
- Spaugasse XX/1**, bei 82 Klosterneuburgerstraße bis Burg-horbtgasse. † 13. E 4.
- Speckbacherstraße XVI/1**, früher Hofergasse, bei 174 u. 176 Dittaringerstraße, schneidet Seeböckgasse bei 15 u. 17, bis Eisingergasse. † 48. C 4.
- Speitingerstraße XIII/10**, früher Hauptstr., in Speising, u. ein Theil der Wienerstr. in Mauer, von Kainzerstr. 173 (Verbindungsbahn) nach Mauer. † 42. B 6.
- Spengergasse V/2**, von Makleinsdorferstraße 62 bis Schön-brunnerstr. 91 u. 93, schneidet bei 40 die Siebenbrunnengasse. Nr. 1—21 † 21, die übrigen † 22. D 5.
- Spenglerhof V/1**, Griessgasse 35. † 22. D 5.
- Sperlgasse, Große II/3**, beginnt bei Kleine Sperlg. 2 und endet zw. 58 u. 60 Obere Augartenstr. (Von Nr. 1 bis 11 und 2 bis 8 II/3; von Nr. 13 bis 43 und 10 bis 42 II/1). Nr. 1—7 u. 2—6 † 12, die übrigen † 10. E 4.
- Sperlgasse, Kleine II/3**, bei Gr. Sperlgasse 1 und Tabor-strasse 17. † 12. D 4.
- Sperlhof II/3**, Sperlgasse 6 Plattenbrunnengasse 21. † 12. D 5.
- Sperrgasse XV/1** (Polz.-Bez. Rudolfsheim) bei 160 u. 162 Mariahilferstr. bis Grenzg. 20 in Rinnshaus. † 46. C 5.
- Spiegelgasse I.** zw. 8 u. 10 Graben und am Lobkowitz-platz. Nr. 1, 2, 3 † 2, 10 u. 12 † 3, die übrigen † 6. D 4.
- Spießhammergasse XII/2**, früher Madalenagasse bei 46 Al-mahergasse und bei 38 Albrechtsbergergasse in Unter-Meidling. † 38. C 6.
- Spindelergasse XVII/1**, zwischen und parallel mit der Seeböck- und Eisingergasse. † 48. C 4.
- Spinnetin**, zur X/1. Zweite Parallellstraße zur Triefner-straße. † 33. D 6.
- Spinngasse XI/1**, parallel mit Geißelbergstr. (beginnt bei der ehem. Stenel'schen Fabrik und endet bei der Geiered-straße 3 in Simmering. † 35. E 6).
- Spitzgasse IX/2**, zw. 4 u. 6 Alferstr. bis zur Währinger-straße 45 und 47. † 30. D 4.
- Spitzlauerergasse IX/4**, zw. 98 und 100 Piestenfeinstrasse, schneidet Althang., die Franz Josef's-Bahn und führt bis nächst der Donau. † 31. D 3.
- Spitzlauerlände IX/4**, von der Alferbachstr. 37. † 31. D 3.
- Spitzlbergergasse VII/2**, zw. 14 u. 16 Siebensterngasse und zw. 9 u. 11 Neustiftgasse. † 27. D 4.
- Spitzelbreitengasse XI/1**, früher Vestig., von der Ruder-gasse längs der Hauptfront des Weidinger Schlachthauses † 38. C 6.
- Spitz, Am, II.** (Kreudenau).
- Spisadergasse XVII/3**, zw. 21 u. 23 Frauengasse und bei Partamexplatz 5 u. 6. † 50. C 4.
- Spüringgasse VI/1**, zw. Uferg. 8 u. 10 und Mollardgasse 3 u. 5. † 24. D 5.
- Spütelgasse XVIII/1**, in Weinhaus bei 15 Türkenschanzstr. † 25. C 3.
- Sporngasse XX.** bei der Forsthausgasse.
- Springergasse II/1**, von Mühlfeldg. 3 u. 5 zu Am Tabor 28 u. 30. † 10. E 4.
- Springstedenweg XIX/2**, zw. 43 und 45 Grinzingerstraße in Heiligenstadt. † 58. D 2.
- Staatsbahngasse X/1**, in der Sonnwendg. u. zw. 13 u. 15 Himbergerstraße. † 33. D 5.
- Stadegasse XII/3**, zw. Breitenfurterstr. u. 94 u. 96 Kirch-feldgasse. † 36. C 6.
- Stadiongasse I.** vom Franzensring gegenüber dem Volksgarten (Parlamentsgebäude), zu Landesgerichtstraße 2 und 4 und zu Josefstädterstraße 2. † 9. D 4.
- Stadlergasse XIII.** von der Hummelgasse zur St. Veiter Allee. B 5.
- Stadtgutgasse, Große II/1**, zwischen 12 u. 14 Castellgasse, schneidet Taborstr. bei 47 u. 49, 50 u. 52 und endet bei 28 und 30 Kaiser Josefstraße. † 10. E 4.
- Stadtgutgasse, Kleine II/2**, zw. 41 u. 43 Kobaragasse, schneidet die Kaiser Josefstr. bei 37 u. 39 und mündet in die Nordbahnstraße bei 50 und 52. † 11. E 4.
- Stadtport (Curialen) I.** Parkring, Johannesg. † 2. E 4.
- Stärkgasse XII/1**, bei Meidlinger Hauptstraße 3 in Unter-Meidling. † 38. C 6.
- Stättermayergasse XIV/1** (Polz.-Bez. Schmelz), von der Felberstr. 52 u. 54, in Rudolfsheim, endet auf der Schmelz. † 46. C 5.
- Staglgasse XV/1**, früher Braug. (Polz.-Bez. Rudolfsheim) zw. 148 u. 150 Mariabillerstr. bis Lichtgasse, gegenüber Nr. 8 in Rinnshaus. † 46. C 5.
- Stallburggasse I.** zw. 14 u. 16 Dorotheerg. und zw. 9 und 11 Habsgasse. Nr. 1—3 † 6, 2—4 † 3. D 4.
- Stammgasse III/2**, zw. Blüthengasse 4 u. 6, schneidet Regel-gasse bei 13 u. 15, 10 u. 12 und führt zu Marzerg. 15 und 15 a. † 16. E 5.
- Stampfergasse XIII/8**, früher Bräuhansg., Sacking, zw. 250 u. 252 Kuhofstr. beim Wienfluß, führt über den Steg zur Bergmüllergasse in Hütteldorf. † 44. A 5.
- Stanislawsgasse III/4**, zw. 14 u. 16 Schützengasse, schneidet bei 47 u. 49 Rennweg u. führt zu Gerla. 17. † 17. E 5.
- Storchgasse XVI/1**, Längengasse zw. Galizierstraße und Viehhofstraße. † 48. B 4.
- Starbembergasse IV/2**, zw. 9 u. 11 Mahlerhofg. Nr. 1—9 u. 2—10 † 19, die übrigen † 20. D 5.
- Starfrieggasse XVII/3**, von der Rudwiggasse zur Galler-anlage. † 53. C 2, 3.
- Staudgasse XVIII/1**, früh. Johannesweg, beginnt zwischen 7 u. 9 Schopenhauerstraße, schneidet bei 7 u. 9 Hans Sachsstraße, bei 7 u. 9 Kuttlerg., die Theresienstraße bei 61 u. 63, die Martinsstraße bei 55 u. 57, bei 61 u. 63 Weitermayergasse, bei 67 u. 69 Karl Bedg., die Witter-berggasse bei 77 u. 79, bei 20 Radnergasse und endet bei Paulingasse. Nr. 1—61 u. 2—58 † 54, die übrigen † 55. C 3.
- Staublgasse X/1**, bei Himbergerstraße 111. † 38. E 6.
- Staubingergasse XX/1**, zw. 16 u. 18 Waldenfeinstr., mündet in die Jägerstr. bei 15 u. 17. † 13. D 3.
- Stedhovengasse XIII/1**, früher Josefstraße, zw. 36 und 38 Kuhofstraße und 77 u. 79 Hiesinger Quat. † 40. B 5.
- Stefanegasse X/1**, in Inzersdorf a. W. B., jetzt Angeliggasse.
- Stefaneshof I.** Jozomirgottstraße 3 und 5. † 5. D 4.
- Stefanplatz I.** Centrum der Stadt (Stefanssturm). Es münden hierher Kärntnerstr., Stock-im-Eisenplatz, Chur-hausgasse, Schulerstraße, Rothenturmstr., Brandstätte, Jozomirgottstraße, Goldschmidgasse. † 2. D 4.
- Stegasse V/1**, zw. 22 u. 24 Wienstraße. † 29. D 5.
- Steingasse III/4**, zwischen 180 u. 182 Landstraße Hauptstraße und Rennweg 75 u. 77. † 17. E 5.
- Steinadergasse XII/2**, früher Strideng., bei Wilhelmstraße 11 und bei 38 Eichenstraße in Unter-Meidling. † 38. C 6.
- Steinbaurergasse V/2**, von Margarethengürtel zur Kfmayer-gasse. † 38. C 5.
- Steinbaurergasse XII/2**, in Untermeidling Fortsetzung der Steinbaurergasse im V. Bez., bei 26 Kfmayerg. † 38. C 5.
- Steinbruch XIII/5** Hütteldorf, bei Rosenhalsgasse 45 u. 53. † 41. A 4.
- Steinbruchstraße XIII.** (Polz.-Bez. Schmelz), bei Kendlers-straße 37 bis Rübbersteig 143. † 67. C 4.
- Steinbüchweg XIX/2**, zw. 77 u. 79 Grinzingerstraße und 18 und 20 Hammermühlgasse in Heiligenstadt. † 58. D 2.
- Steinbüchweg I.** zw. 7 u. 9 Zuchlandten und bei 1 Rurrent-gasse. † 7. D 4.
- Steinergasse XIV/1**, in Rudolfsheim, jetzt Burmberggasse.
- Steinergasse XVII/1**, zw. 58 u. 60 Dittaringerstr. und zw. 47 und 49 Gebirgstraße. † 50. C 4.
- Steinleibstraße XIX.** führt durch den Auglerpark.
- Steinbaggasse XII/2**, früher Gärtnergasse, zwischen 163 u. 165 Schönbrunnerstraße und zw. 18 u. 20 Arndtstraße in Gaudenzdorf. † 38. C 5.

Steinhof II/2, Praterstraße 50. † 1. E 4.
 Steinhofstraße XVI/1, früher Waldstr., in Ottatring beim Friedhof, verbindet die Hauptstr. (Ottatringstraße) und Wilhelmberg, endet im Ottatringergaude. † 48. B 4.
 Steinleugasse XIII/9, früher Reugasse, in Laing, bei 7 Jagdschloßgasse, in die Brachhagasse 2 und 4. † 42. B 6.
 Stemmerralle II/2 (Prater), vom Lusthaus 3. Heuschadlwasser. † 11. F 5.
 Stephaniegasse XIX., in Ober-Öbbling, jetzt Colloredo-Gasse.
 Stephaniebadgasse XIII/1, früher Badgasse, bei 6 und 8 Domnanergasse in Hieting. † 40. B o.
 Stephaniehof II/3, Stephaniestraße 2. † 12. E 4.
 Stephanieplatz II/2 (Prater) (proj. an der Kronprinz Rudolfsbrücke).
 Stephanieplatz XVI/1, zw. 42 u. 44 Arneithgasse, 19 u. 21 Degangasse und 15 u. 17 Batigasse. † 48. C 4.
 Stephaniestraße II/3, zw. 83 u. 85 Obere Donaufstraße und 14 u. 16 Krummbaumgasse. † 12. E 4.
 Sternedwatz II/2 (Prater), Ausstellungsgasse. Am Ende der W. Hgung Schmälzgasse und Hartort. † 11. E 4.
 Sternegasse I., zwischen 7 u. 9 Judengasse und 2 und 4 Fischerstege. † 5. D 4.
 Sternegasse XVI. und XVII., in Hernals und Ottatring, jetzt Hasfingergasse.
 Sternhof I., Jordangasse 5, Schulerstraße 5. † 5. D 4.
 Sternhof XIV., Mariasilberstraße 204. † 45. C 5.
 Sternwartgasse I., jetzt Windhaagasse.
 Sternwartstraße XVIII/1, zw. 111 u. 113 Währingergürtel und 32 u. 34 Cottagegasse zur I. Sternwarte in Währing. † 54; die übrigen † 55. C. D 3.
 Stendelgasse X/1, zw. Quellengasse 75 u. 77 bis Laaerstr. † 38. E 6.
 Steyrerhof I., Rothenthurmstraße 22 und Griechengasse 4. † 8. D 4.
 Stiegengasse VI/1, zw. 44 u. 46 Magdalenenstraße, schneidet die Gumpendorferstr. bei 38 u. 40 und endet bei 39 und 41 Windmühlgasse. † 25. D 5.
 Stiegengasse XII/2, jetzt Fängenfeldgasse; von der Wien bis zur Allmannstr. Nr. 1—3 † 88, Nr. 5 u. 2—6 † 66. C 6.
 Stiegengasse XII/2 und XIV/2 (Poliz.-Bez. Rudolfsheim), von der Wien bis zur Allmannstr. 29 u. 31 als Fortsetzung derselben Gasse im XII. Bezirk. † 45. C 6.
 Stiflgasse VII/2, zwischen 24 u. 26 Mariasilberstr. und zw. 23 u. 25 Burgg. Nr. 1—21 † 24, Nr. 2 † 25, Nr. 25—37 und 4—18 † 27. D 4, 5.
 Stiflgasse XII/2, in Unter-Weidling, jetzt Klärgasse.
 Stiflgasse XVII., in Dornbach, jetzt Balberichgasse.
 Stiflgasse XVII., in Hernals, jetzt Geblergasse.
 Stifterstraße, siehe Malber Stifterstraße. D 4.
 Stiftungshaus, lat., I., Schottenring 7, Maria Theresienstraße 8. † 9. D 4.
 Stillfriedplatz XVI/1, zw. 2 u. 4 Enektelstraße. † 48. C 4.
 Stixhof XI/1, Michholzgasse 4 u. 6. † 88. C 6.
 Stock-im-Eisenplatz I., der Platz zw. Stefansplatz, Kärntnerstraße und Graben. † 2. D 4.
 Stock im Weg XIII/7, früh. Josefsplatz, Ober-St. Veit, beginnt am Ende der Einseidelegasse und endet an der Thiergartenmauer. † 44. A 6.
 Stockammergasse XIII/5, früher Kircheng., in Hütteldorf, bei 6 u. 8 Rettichg. und bei Bergmüllergasse. † 4. A 5.
 Stöbergasse V/2, zwischen Siebenbrunnengasse und Stöbergasse nächst der Landwehrkaserne gelegene Quergasse. † 27. D 5.
 Stöbergasse V/2, zwischen 15 u. 17 Wilschdorfergasse und Reinbrechtsdorferstraße. Nr. 1—83 und 2—32 V/1, die übrigen V/2. † 21. D 5.
 Stollgasse VII/4 u. XV., zw. Neubaugürtel, gegenüber der Felberstr. und zw. 17 u. 21 Kaiserstraße. † 26. C 5.
 Stollhof XII/1, Rothe Mühlgasse 1 und Schönbrunnerstraße 291. † 38. C 5.
 Stolzenthalerstraße VIII/2, zw. 132 und 134 Verdenfelderstraße und zw. 87 und 89 Josefsstädterstraße. † 24. C 5.
 Stordengasse XII/2, zw. 210 u. 212 Schönbrunnerstr. und 27 u. 29 Diefenbachgasse. (Nr. 1 u. 2 † 38, die übrigen † 66. C 6.
 Stordengasse XIV/3, früher Schulg. (Poliz.-Bez. Rudolfsheim), zw. 26 und 28 Diefenbachgasse u. Allmannstr. 49 u. 51 in Sechshaus (als Fortsetzung der Stordengasse im XII. Bez.). † 45. C 5.
 Storkgasse V/2, in der Oberen Amtshausgasse. † 22. D 5.
 Stöß im Himmel I., zw. 8 u. 10 Wipplingerstr. und zw. 7 und 9 Salvatorgasse. † 7. D 4.
 Straßergasse XIX/4, früher Herstelegasse, zwischen 45 und 47 Grünzger-Allee bis 47 Himmelstraße. † 57. C 2. D 2.
 Straßbergwändnergasse XIII., nächst dem Fenzinger Friedhof e. † 43. B 5.
 Straßnitzgasse IX/1, zw. 8 und 10 Rothenlöwengasse und Rognergasse. † 32. D 3.
 Straußgasse I., zw. Freising u. Heidenschuß 3 und zw. 12 und 14 Herrngasse. † 4. D 4.
 Straußgasse XX/1, von Kaufersstraße 19 und 21 zu Nordwestbahnstraße 49 und 51. † 18. D 3, E 4.

Straußengasse V/1, zwischen 63 und 65 Margarethenstraße. † 22. D 5.
 Streiffleugasse XX/1, zwischen Wallensteinstraße 48 und 50 bis Basnergasse 29 und 31. † 13. D 3.
 Streibgasse XVII/4, zwischen 4 und 6 Neustift am Walde. † 52. B 2.
 Streichergasse III/1, bei 56 u. 58 Ungargasse, endet zw. 15 und 17 Rinte Bahngasse. † 15. E o.
 Streicherhof III/1, Ungargasse 27. † 15. E 5.
 Strobelgasse I., zwischen 8 u. 10 Wollzeile und zwischen 3 und 5 Schulerstraße. † 2. D 4.
 Strobelhof IX/1, Borgellangasse 50. † 32. D 4.
 Strobgasse III/3, von der Ungargasse 52 u. 54, schneidet Rechte Bahngasse bei 20 und 22, die Reiskerstraße bei 40 und 42, die Marokkanergasse bei 15 und 17 und führt zur Reithe- und Auenbruggergasse. (Nr. 1—5 III/1, die übrigen III/3.) † 18. E 5.
 Stroberggasse XII/4, früher Herzgasse, zwischen 72 u. 74 Nebendorferstraße und 25 u. 27 Schölgasse. † 37. C 6.
 Stroberggasse IX/1, Quergasse von Rosentöwengasse 20 zur Kobauerlande 47. † 32. D 3.
 Strohmayergasse VI/2, zwischen 5 u. 7 Regibgasse und zw. 16 und 18 Wallgasse. † 23. C 5.
 Stromstraße XX/1, von der Jägerstraße zur Dresdnerstraße und Marchfeldstraße (von 60 aufwärts XX/2). † 13. D 3.
 Strozgasse VIII/1, zwischen 40 u. 42 Verdenfelderstraße und zwischen 35 und 37 Josefsstädterstraße. † 29. D 4.
 Strudelhof IX/1, 1, 2, 3, 4, 5, zw. 10 und 12 Waisenhausgasse. † 32. D 4.
 Stubenbastei I., bei Wollzeile 38 und bei Seblitzgasse, bis Liebenberggasse 3. † 2. B 4.
 Stubenbasteigasse I., bei Wollzeile 36 (nur das Haus Nr. 2 ist mit Stubenbasteigasse bezeichnet, die anderen Nummern mit Stubenbastei). † 2. E 4.
 Stubenring I., vom Parkring 2 und Wollzeile 42 bis zur Albernbrücke. † 8. E 4.
 Studgasse VII/2, zwischen 48 u. 50 Seidensterngasse und zwischen 53 und 55 Burggasse. † 27. D 4.
 Studengasse XI/1, zwischen 43 und 45 Kaiser Ebersdorferstr. bis Seehladtweg. † 85. G 6.
 Stumpergasse VI/2, zwischen 98 u. 100 Gumpendorferstraße und zwischen 119 und 121 Mariasilberstraße. † 23. D 5.
 Sturzgasse XIV/1 (Poliz.-Bez. Schmelz), zwischen 19 u. 21 Fenzlgasse bis Hütteldorferstraße 87 u. 89. Nr. 1—25 und 2—24 † 43; die übrigen † 67. C 6.
 Sturmerau II/2 (Prater), zwischen der Obermüllnerstraße u. der Kronprinz Rudolfsstraße. † 11. E 4.
 Sturmergasse II/2 (Prater), Paralellstr. zur Ausstellungsstr., endet nächst dem alten Jägerbau. † 11. E 4.
 Suchenwirthplatz, X/1, in der Angellgasse an der Kreuzung mit der Lumbusgasse. † 39. D 6.
 Südbahnstraße, Hintere X., Anfang der Himbergerstr. links zum Frachtenbahnhof der Staatsbahn (Nr. 1—7 X/2, Nr. 13 15 X/1). † 83. D 5.
 Südbahnstraße, Vorderer X., von der ehem. Maßleinsdorfer Linie zum Südbahnhof (Nr. 26 V/2). † 83. D 5.
 Sünnhof III/1, Landstraße, Hauptstr. 28 u. Ungargasse 13. † 1. E 5.
 Suchgasse XIV/1 (Poliz.-Bez. Schmelz), bei 2 und 4 Fenzlgasse bis Weiststraße in Rudolfsheim. † 66. C 5.
 Sulmgasse XVI/1, bei 67 u. 69 Verdenfelderstr. (Hofastr.) nächst der Wurtlgasse in Ottatring bis Hölzersteig. † 48. C 4.
 Sulzweg XVIII/4, bei 40 u. 42 Am Drei Markstein und 35 und 37 Salmansdorferstraße. † 52. B 2.
 Suppögasse XIII/6, in der Unter-St. Veiter Allee bei 13. † 44. B 6.
 Swietengasse, Van IX/3, siehe Van Swietengasse. D 4.
 Springasse XVII/1, bei 30 u. 32 Jägerstr. † 28. D 5.
 Springasse u. u. 11. Gerade Prin. † 63, ungerade † 50. C 4.
 Szelenyergasse XII., Weidling, jetzt Schwentlgasse.

C.

Tabor, Am II/1, bei Laborstraße 80 und 82 zu Nordbahnstraße 32 und 34. † 10. E 3.
 Laborstraße II. u. XX. (an der Ferdinandsbrücke), bei Unterer Donaufstraße 1 bis Nordbahnstraße (von Nr. 1—17 II/3; Nr. 10 II/4; Nr. 68 u. 70 u. von 89 aufw. XX/2, die übrigen von 19 an II/1). Nr. 1—23 u. 2—24 † 12, die übrigen † 10. E 3.
 Täublerhof I., Amogasse 8, Krugerstraße 9. † 6. D 4.
 Tanbrudgasse XII/1, früher Binderstraße, bei Rabitzgasse 7 (Fohlgasse) in Unter-Weidling. † 38. C 6.
 Tandelmarktstraße II/1, zwischen 8 u. 10 Große Sperlgasse u. zwischen 23 u. 25 Laborstraße. Nr. 2—24 und ungerade Nummern † 10, Nr. 26 † 12. E 4.
 Tannengasse XV. (XIV/1) (Poliz.-Bez. Schmelz), zwischen 28 und 30 Felberstraße bis auf die Schmelz. † 66. C 5.
 Tattersallhof II/2, Praterstraße 54. † 11. E 4.

- Lanberggasse XVII/3, früher Dorothergasse, zwischen 104 u. 106 Diatringerstraße und bei 89 u. 91 Hernalscher Hauptstraße. † 50. C 4.
- Laubstummengasse IV/1, zwischen 24 u. 26 Alteegasse und zwischen 11 und 13 Favoritenstraße. † 18. D 5.
- Lechnerstraße IV/3, bei 2 Heugasse bis Karlsplatz. † 18. D 5.
- Legethoffsstraße L, verbindet Albrechtsplatz u. Neuer Markt. † 6. D 4.
- Legethoffsstraße XIII, in Penzing, jetzt Winkelmannstraße.
- Leichgasse XVI u. XVII (XVII/3), früher Leichg. in Ottakring u. Hernals, zwischen 7 u. 9 Weißgasse und Rosensteingasse in Hernals bis Gasserergasse in Ottakring. (Nr. 1—13 u. 6—8 XVII/3 u. † 50, die übrigen XVI/1 und † 48.) C 4.
- Leichgasse XII/2, früher Annagasse, bei 85 Schmiedergasse und bei 29 Albrechtsberg. in L.-Weidling. † 38. C 6.
- Leinfallstraße L, bei Freitung 5 und beim I. Hofburgtheater am Franzensring. † 4. D 4.
- Leisgasse XV/1 (Poliz.-Bezirk Rudolfshheim), zwischen 17 und 19 Mariabühlergürtel bis Robert Hammerlinggasse 21 und 23 in Rühnhaus. † 46. C 5.
- Lempeggasse II/2, zwischen 32 und 34 Praterstraße und zw. 27 und 29 Untere Donaufstraße. † 11. E 4.
- Leuberggasse IX/2, früher Adergasse, zw. 27 u. 29 Spitalgasse. † 80. D 4.
- Leutnerergasse XIII/7, früh. Sackengasse, in Ober-St. Veit am See, zwischen Hiesinger Hauptstraße 128 und 130 und Aubhofstraße 123. † 44. B 5.
- Leutenbachstraße II/8 (Prater), zw. Enzerschtstr. und dem Handelsthal bei der Artilleriecaserne. † 11. F 4.
- Leyberggasse XIII/2, zwischen 41 u. 43 Penzingerstraße und 40 u. 42 Habitzgasse in Penzing. † 43. C 5.
- Leisgasse XV/1 (Poliz.-Bez. Rudolfshheim) zw. 167 u. 169 Mariabühlstr. bis Clementineng. 14 u. 16. † 46. C 5.
- Leisbainergasse XVI/1, bei 91 u. 93 Tealialstr., schneidet Gassnerstraße und Koppstraße. † 65. C 4.
- Leisbainergasse XVI/2, zwischen 41 u. 47. C 4.
- Leisbainergasse XVI, früher Leisbainstr. in Neulerchenfeld u. Verchenfeldstraße in Ottakring, bei Verchenfeldgürtel 37 bis Reinhardtstraße 2 u. Habitzergasse 50 in Neulerchenfeld, wird bei 15 und 22 durch die Brunnergasse, bei 42 durch die Kirchstettergasse, durch die Krübelgasse, bei 37 durch die Liebhartgasse und bei 43 und 60 durch die Reinhardt- und Haberlg. durchschnitten. Fortsetzung früher Verchenfeldstr. bis zur Ebnelstr. in Ottakring. (1—49 u. 2—50 zu XVI/2. Nr. 21—50 und 27—47 † 7, 2—22 und 1—25 † 63, 53—116 und 51—109 † 65, die übrigen † 48. C 4.
- Leisbainergasse XVI, dritte Parallelgasse zur Absberggasse, bei Gudrunstraße 13. † 37. E 6.
- Leisbainergasse VI, jetzt Möbldergasse
- Leisbainergasse XVII/1, zwischen 17 u. 19 Hernalsergürtel und 18 und 20 Beronitgasse. † 63. C 4.
- Leisbainergasse VI/1, am Ende der Hillgraben-, Wieneng. und Baumgasse. † 25. D 5.
- Leisbainergasse IV/2, zw. 15 u. 17 Favoritenstr. und bei 42 Heugasse. † 20. D 5.
- Leisbainergasse II/3, jetzt Adamberggasse.
- Leisbainergasse XI, jetzt Kopalgasse.
- Leisbainergasse XVIII/1, zw. 16 u. 18 Bürgerstraße, schneidet zw. 16 u. 18 Gernatgasse und zw. 32 u. 34 Schopenhauerstraße und führt zu Schulgasse 29 u. 31. Nr. 2—32 und 1—31 † 63, die übrigen † 54. C, D 4.
- Leisbainergasse XIX, in Ob.-Döbling, jetzt Gatterburggasse.
- Leisbainergasse, kleine XI, in Simmering, jetzt Oberleiteng.
- Leisbainergasse XII/1, bei Schönbrunnstr. 263 u. 265 und zw. 4 u. 6 Guelandgasse. † 38. C 6.
- Leisbainergasse XXI, Kaiserstraße 67. † 13. D 3.
- Leisbainergasse XVIII/1, 73 Ladner in Weinhaus. † 54. C 4.
- Leisbainergasse XVII/3, Hernalscher Hauptstr. 79. † 50. C 4.
- Leisbainergasse XIX/2, Probusgasse 19. † 56. D 2.
- Leisbainergasse-Helenehof II, Große Schiffg. 5. † 13. D 4.
- Leisbainergasse II/2, bei Schüttelstr. 37 (Prater). Quer-gasse zw. Valeriestraße und Schüttelstraße. † 11. E 4.
- Leisbainergasse XIII, in Spelling, jetzt Hermesgasse.
- Leisbainergasse III/1, von 94 Erdbergstraße zur Wälzschiffgasse. † 14.
- Leisbainergasse III/1, zw. Wälzschiffgasse und Erdbergstraße. † 14. E 5.
- Leisbainergasse III/1, zw. 8 und 10 Neulinggasse. † 15. E 5.
- Leisbainergasse I, Rothenturmstraße 1 und Brandstätte 2. † 2. D 4.
- Leisbainergasse II/2 (Prater), bei 59 Schüttelstr. † 11. E 4.
- Leisbainergasse II/2, Prater. † 11. E 4.
- Leisbainergasse VI/2, zwischen 12 A u. 14 Mollardg., endet bei 7 und 9 Sandwirtgasse. † 23. D 5.
- Leisbainergasse IX/1, zwischen 22 und 24 Währingerstraße und zwischen 11 u. 13 Porzellangasse. † 32. D 4.
- Leisbainergasse IX/4, zwischen 50 u. 52 Liechtensteinstraße und bei 3 Martingasse. † 31. D 3.
- Leisbainergasse V/2, zwischen 9 u. 10 Siebertgasse bis Mal-fattigasse und 14 u. 16 Wolfsganggasse. † 38. C 5.
- Leisbainergasse XVII, früher Salmannsdorferstraße, in Neu-waldbeug, bei 46 Neuwaldbeugstraße.
- Leisbainergasse Graben I, bei 9 Kreuzung zu Böfengasse 1 und Salz-gries 29. Nr. 2, 4, 6 † 7, die übrigen † 1. D 4.
- Leisbainergasse VIII/2, zwischen 90 u. 92 Verdienstfeldstr. u. zw. 69 u. 71 Josefpläzchenstraße. † 2. D 4.
- Leisbainergasse V/1, bei Favoritenstr. 2. † 19. D 5.
- Leisbainergasse XIII/1, bei 32 u. 34 Maringstraße und 33 u. 35 Baumgasse, führt zur Gloriettastr. † 40. B 6.
- Leisbainergasse XI/1/9, mündet in die St. Veit Allee. † 44. B 6.
- Leisbainergasse XII/1, früher Johannesgasse (in Unter-Weidling und Ober-Weidling) bei Weidlinger Hauptstraße 32 und bei 3 Heugasse. † 38. C 6.
- Leisbainergasse XIII/2, früher Antonogasse (Poliz.-Bez. Siebing bei 44 u. 46 Penzingerstraße und 17 u. 19 Cumberlandstr. in Penzing. † 43. C 5.
- Leisbainergasse XIV/2, früher Morizgasse (Poliz.-Bezirk Rudolfshheim) zw. 9 u. 11 Grengg. bis Rutenstraße 12 u. 14 in Rudolfshheim. † 45. C 5.
- Leisbainergasse II/2 (Prater), östl. von der Rotunde † 11. F 4.
- Leisbainergasse XX/2, bei 83 Dresdnerstraße, durch den Nord-bahnviadukt zum Handels-Dual. † 13. D 4.
- Leisbainergasse XIX/2, zwischen 19 u. 21 Rahlenerstraße bis 23 und 25 Sommerfeldgasse. † 20. D 2.
- Leisbainergasse IV/2, zwischen 21 u. 26 Rainergasse u. zw. 85 u. 87 Wiedner Hauptstraße. † 21. D 5.
- Leisbainergasse IV/2, Trappelstraße 3. † 21. D 5.
- Leisbainergasse I, Graben 29, Goldschmidgasse 9. † 5. D 4.
- Leisbainergasse V/1, te t. Castellastr.
- Leisbainergasse III/3, zwischen 3 u. 5 Marokkanergasse und 4 u. 6 Salezianergasse. † 18. E 5.
- Leisbainergasse XVII, Goll instraße 11/9 und Liebhartsthal (Erläuterb Avenue). † 42. B 4.
- Leisbainergasse XXI/1, zwischen Klosterneuburgerstr. 10 u. 12 und Jägerstraße 9 u. 11. † 3. D 3.
- Leisbainergasse VIII/1, zw. 1 u. 3 Auerspergstraße und zw. 10 u. 12 Langgasse. † 29. D 1.
- Leisbainergasse XIII/1, früher Alteegasse, zw. 4 u. 6 Maringstr., endet bei Glorietta 12 in Hiebing. † 40. B 5.
- Leisbainergasse XIII/7, früher Weidgasse, zwischen 3 u. 5 Einsteleingasse in Ober-St. Veit. † 41. A. B 5.
- Leisbainergasse XXI, Rathibensplatz zwischen 9 u. 10, bis Brigittenauerstraße 84. † 13. D 3.
- Leisbainergasse I, Domgasse 4. † 2. D 4.
- Leisbainergasse V, (X/D), Fortsetzung der Maglensdorferstr. Die linke Seite gehört zu Bezirk X. † 1. D 6.
- Leisbainergasse (Weidstr.) X/1, Inzersdorf, Fortsetzung der Maglensdorferstraße vom Südbahnviadukt und evang. Friedhof bis zum I. Einfeld am Inzersdorf am Wiener Berge. Gerade Nr. † 33, ungerade † 62. D 6.
- Leisbainergasse IX/1, Berggasse, Erlgasse und Habngasse. † 32. D 4.
- Leisbainergasse XIII/2, früher Breitung. (Pol.-Bez. Schwela), zw. 91 u. 93 Fingerstraße bis Westbahnramm. † 43. C 5.
- Leisbainergasse X/1, früher Schauburgerstraße X und Margergasse in Inzersdorf, von Etemergasse bis Triesterstr. † 62. C 4.
- Leisbainergasse III/4 zwischen 27 u. 29 Hohlweggasse und Lei-24 Alteegasse zur Verbindungsbahn. † 17. E 5.
- Leisbainergasse II/1, von Taborstr. 84 u. 86 zu Am Tabor 7. † 1. E 3.
- Leisbainergasse I, zw. 20 u. 21 Graben zu Hoher Markt 5 und 6. Nr. 1—9 † 7, die übrigen † 5. D 4.
- Leisbainergasse XIII/7, früher Biengasse, zwischen 138 und 140 Aubhofstr. und Sieginger Dual in Ober-St. Veit, führt über den Steg zur Hadingerstraße. † 44. A. B 5.
- Leisbainergasse XVIII/1, Gengasse 19. † 54. D 3.
- Leisbainergasse XIX/1, in Ober-Döbling, nächst Währing. † 56. C 3.
- Leisbainergasse XIX/1, auf der Türkenchanze. † 56. C 3.
- Leisbainergasse XVIII/1, früh. Türkenchanzstr. in Währing und Weinhaus, bei Währingerstr. 16. schneidet bei 114 Gengg. und führt zum Türkenchanzpark. † 55. C 3.
- Leisbainergasse IX, bei 10 Währingerstr., schneidet Fichtensteinstraße bei 11 u. 13, den Schützplatz bei 5 und führt zum Donaukanal (Rokauerlande). Nr. 1—11 und 2—22 † 9, die übrigen † 32. D 4.
- Leisbainergasse VIII/1, bei Landesgerichtstraße 11 u. 13 und führt zu Schützplazgasse 1. Ungerde Nr. und 2—4 † 29, Nr. 6 † 30. D 4.
- Leisbainergasse XVI (Poliz.-Bez. Rudolfshheim), zwischen 4 und 6 Sechshauerstraße bis Mariabühlstr. 163 u. 165. † 46. C 5.

21.

Leisbainergasse III/2, zwischen 29 u. 31 Seidlgasse. Gerade Nummern † 15, ungerade † 16. E 4.

Leisbainergasse VI, am linken Wiener. Von der Magdalenenbrücke (Zugang durch die Weidberggasse) zur Schlachthausbrücke; 2—14 zu VI/1, die übrigen zu VI/2 Nr. 2 † 23, die übrigen † 24. D 5.

Ublandgasse X/1, bei Humboldtstraße 31. † 33. E 6.
 Ublplatz VIII/2, früher Kirchenplatz neuer, nächst der neuen
 Prentensider Kirche. † 63. C 4.
 Ullmannstraße XIV/3 (Poliz.-Bez. Rudolfshelm) beginnt
 beim Sechshauergürtel 5 u. 7 und endet bei der Kob-
 tonstraße Nr. 5 u. 71 XII/2. Nr. 2—26 u. 1—17
 † 46, die übrigen † 45. C 5.
 Ulrichgasse II/2, zwischen 26 u. 28 Ferdinandsstraße und
 zwischen 29 u. 31 Untere Donaustraße. † 11. E 4.
 Ulrichshof VII/2, Neustiftgasse 31 und 33 † 27. D 4.
 Ulrichsplatz, St. VII/2, bei Burggasse 22 und bei Neustift-
 gasse 29. † 27. D 4.
 Ungargasse III/1, von Invalidenstraße 7 zu Rennweg 35.
 Nr. 1—39 und gerade Nr. † 15, die übrigen † 17. E 5.
 Uniongasse XVII, in Hernals, jetzt Kulkasse.
 Uniongasse XVIII, in Währing, jetzt Sommergasse.
 Uniongasse XIX, am Türken dan parte u. der Hochschule
 für Bodencultur vorbeführende Verbindungsstraße der
 Sternwarte und Hartader rse. † 5. C 3.
 Universitätsplatz I, Bäderstr., Sonnenfelsg. und Schwib-
 bogengasse münden in diesen. † 8. E 4.
 Universitätsstraße I, vom Franzensring 3 (Universitäts-
 gegenüber von Nr. 24, führt zur Akerstraße, die linke
 Seite gehört zum I. Bezirk und die rechte zum IX.
 Bezirk (die geraden Nummern IX/3). † 9. D 4.
 Universitätsstraße XX/2, nächst der Stromstr., Parallelstraße
 zur Laibstraße. † 13. D 3.
 Unterberggasse XX/1, Duerzgasse zw. Karajang. u. Wasner-
 gasse. † 13. D 3.
 Unter-St. Veiter-Allee von 1—21 XIII/9, gerade Nummern
 XIII/1, die übrigen XIII/6, bei Lanzingerstraße 119 bis
 Reichgasse 2. † 44. B 5, 6.
 Untere St. Veitergasse XIII, in Baumgarten, jetzt Zehetberg.
 Untere St. Veiterstraße XIII, in Unter-St. Veit, jetzt
 St. Veiter-Allee.
 Urbangasse XVII/3, bei Hernals' Hauptstr. 215 bis Lasch-
 gasse in Dornbach. † 49. C 8.
 Urban-Lörlgasse XV. (XIV/1) (Poliz.-Bez. Schmelz.) Zw.
 Neubaugürtel 36 und 40 in der Verlängerung der West-
 bahnsstraße. † 26. C 5.
 Ueberdörfelgasse XIII/5, früher Mühlgasse in Hütteldorf, zw.
 435 u. 437 Fingergasse, bildet einen Halbkreis und mündet
 die Fingergasse vis-a-vis der Samptaubenberg. † 41. A 4.
 Uttahof II/8 (Prater), Erzherzog Carlplatz 4. † 11. E 4.

B.

Balerie-Cottage XII/4, zwischen 73 u. 75 Hegenendorferstraße
 in Hegenendorf. † 37. C 6.
 Baleriestraße II/2 (Prater), Parallelstraße zur Schüttelstraße,
 zwischen Sellenbgasse 2 und 4. † 11. E 4.
 Ban der Müllgasse (1—29 u. 2—36 X/1, die übrigen X/3),
 früher Ban der Müllg. X., und Wienerfeldgasse in Inzers-
 dorf, beginnt bei der verlonierten Langgasse, von der
 Dammgasse über den Erntplatz, endet in der Trostgasse
 in Inzersdorf. Gerade Nummern bis 56, ungerade bis 55
 † 33, von 57 u. 58 ausw. † 62. D 6.
 Ban Swietengasse IX/3, zwischen 23 u. 25 Währingerstraße
 und bei 28 Garnisongasse. † 9. D 4.
 Van Svietenhof, I., Rothenturmstr. 21 u. 23. † 2. D 4.
 Begaasse XIX/1, zwischen Carl Ludwig- und Gymnasium-
 straße gelegen, in die Prinz Eugenstraße bei Nr. 10
 mündende Duerzgasse in Ober-Döbling. † 56. D 3.
 Beitallee, St. XIII, früher Untere-St. Veiterstraße in
 Unter-St. Veit, siehe Sanct Beitallee.
 Beitgasse, St. XIII, früher Kirchengasse in Unter-St. Veit,
 siehe Sanct Beitgasse.
 Beitgasse III/3, zwischen 5 u. 7 Rennweg. † 18. E 5.
 Beitzingergasse XIII/9, früher Ober-St. Veitergasse in Lainz
 und Windmühlstr. in Ober-St. Veit, bei 119 Hiehringer
 Hauptstraße und bei 124 Lanzingerstraße, mündet in die
 Gauraugasse. † 44. B 5, 6.
 Beitzlingergasse XIII/7, früher Gartengasse, bei 13 und 20
 Schweizerhalsstraße in Ober-St. Veit. † 44. A 5.
 Berensgasse II/1, zwischen 13 u. 15 Gr. Stadtgasse,
 schneidet die Kaiser Josefstraße bei 9 u. 11 und führt zu
 10 u. 12 Am Tabor. † 10. E 3, 4.
 Berensstraße IX/4, zwischen 78 u. 80 Rusdorferstraße und
 bei 119 Pechtensteinstraße. † 31. D 3.
 Bermählungs-Alu, II/2 (Prater), zwischen der Kleinen
 Anfahrtsstraße und der Lagerhausstraße. † 11. E 4.
 Beronitgasse XVI/1, bei Friedmanngasse 2 und 17 Ottar-
 tringerstraße. Nr. 1—25 † 63. C 4.
 Beronitgasse XVII/1, beginnt bei Hernals' Hof (Hernals-
 gürtel), schneidet die Ottartringerstraße bei 22 u. 24 und
 führt bis zu 19 u. 21 Bürgerstraße. † 63. C 4.
 Versorgungsbandgasse IX/2, bei Währingerstr. 44. † 32. D 4.
 Biaductgasse, Obere III/2, von Dampfstraßstraße 22 zu
 Untere Zollamtsstraße 17. † 16. E 4.
 Biaductgasse, Untere III/2, von Weißgärberlände 1 zu
 Marzergasse 1. † 16. E 4.

Victorgasse IV/2, zwischen 29 u. 31 Theresianumgasse und
 bei Wehringergasse 32. † 20. D 5.
 Victoriastraße XV/1 (Pol.-Bez. Rudolfshelm) zw. 11 A und
 11 B Rosinagasse bis Grenzgasse 8 und 10 in Fünfhaus.
 † 46. C 5.
 Viehmarigasse III/4, zwischen 161 und 163 Landstraße
 Hauptstraße. † 17. E 5.
 Viehtriebstraße III/4, vom sogenannten Spitz bei der ehe-
 maligen St. Marger Linie bis zur Gubrunstr. 2. † 17. E 5.
 Viehtriebstraße X/2, von 2 Gubrunstraße zur Mary-
 Weidlingerstraße. † 33. E 5, 6.
 Vierhalergasse XII/2, früher Schillergasse, bei Kriechbaum-
 gasse 7a und bei 4 u. 6 Zelebergasse. † 38. C 6.
 Vincengasse XVIII/1, zw. 70 u. 72 Antonigasse und bei 85
 Standasse. † 55. C 3.
 Viriotgasse IX/4, von Rusdorferstraße 88 zu Pechtenstein-
 straße 189. † 31. D 3.
 Vitngasse XIII/7, früh. Bognergasse, bei Wolfrathplatz 2
 und 4 und bei 12 u. 14 Einfiedelg. in Ober-St. Veit.
 † 44. A 5.
 Vivenotgasse XII/1, früher Mießbachg., zwischen 19 und
 21 Reichgasse und zwischen 62 u. 64 Wilhelmstraße in
 Unter-Meidling. † 38. C 6.
 Voaeltenngasse XVI/1, Promenadeweg von der Elisabeth-
 Avenue (Viehartshah), zur Restauration Steinbruch.
 † 48. B 6.
 Vogtplatz, siehe Johann Nepomuk Vogtplatz. C 4.
 Voelganggasse V., früher Seimgasse.
 Volkertplatz II/1, in der Volkertstraße, zw. Pazmanitengasse
 und Ruypgasse. † 10. E 3.
 Volkertstraße II/1, bei 66 Laborstraße, schneidet den Volkert-
 platz und führt zu 17 Fugbacherstraße. † 10. E 4.
 Volksgarten I., am äußeren Burzplatz (Burging) und ver-
 längerte Bankg. gegenüber dem Hofburgtheater. † 3. D 4.
 Volksgartenstraße I., zwischen Schmerlingplatz u. Museum-
 straße 10 u. 12. † 9. D 4.
 Vollbadgasse XVII/2, früher Badgasse bei 40 u. 42 Dorn-
 bacherstraße in Dornbach. † 49. B 3.
 Vorgartenstraße II/7, nördlich der Innstraße XX, bei March-
 feldstraße 18 und Kaiserplatz 16. (Nr. 1—107 u. 2—108
 XX/2.) † 13. E 3.
 Vorlaufhof I., Vorlaufstraße 1. † 5. D 4.
 Vorlaufstraße I., bei Salzries 7, führt in die Marc
 Aurelstraße. † 5. D 4.
 Vormosergasse XIX/1, früher Kirchengasse, zwischen 7 und 9
 Pyrker- und 8 u. 10 Hofzeile in Ober-Döbling. † 56. D 3.

B.

Waaggasse IV/1, zwischen 36 u. 38 Wiedner Hauptstr. und
 bei 31 u. 33 Margarethenstraße. † 19. D 5.
 Wahastraße II/8, zw. Ennsstraße und Fillerstraße, kreuzt
 die Engerthstraße zur Vorgartenstraße † 11. E 4.
 Wachtelgasse I., bei Fischersteige, führt zu 11 u. 13 Salz-
 gries. † 7. D 4.
 Wachtelhausgasse XI/1, bei 42 Rappachgasse, bis zur Militär-
 Wachtube. † 35. F 6.
 Wächtergasse I., bei Tiefer Graben 21 u. 23 zu Renngasse
 8 u. 10. † 4. D 4.
 Wächterhäuser der Kaiserin Elisabethbahn, XIII, in Baum-
 garten. B 5.
 Währingergasse XVII., in Hernals, jetzt Rantlgasse.
 Währingergasse XVIII., in Währing, jetzt Rantlgasse.
 Währingergürtel IX/2, bei Seveingasse 40 und Währinger-
 straße 67. (Nur die Nummern 80—88.) † 30. D 3.
 Währingergürtel XVIII/1, früher Gürtelstraße, zwischen 10
 und 12 Bürgerstraße zu Döblinger Hauptstraße 1; 2—12
 und 1—25 † 63, 102—166 † 31, die übrigen † 54. D 3, 4.
 Währingerstraße IX. u. XVI/1/1, bei Maria Theresienstr. 2.
 (Die Nr. 1—43 und Nr. 2—32 IX/3, die Nr. 45—65 und
 44—78 IX/2, von 71 u. 80 an XVIII/1.) Nr. 1—23 und
 2—16 † 9, 18—54 † 32, 25—67 u. 56 † 30, 58—78 † 31,
 71—123 u. 80—156 † 54, die übrigen † 55. C 3, D 3, 4.
 Währing-Weinhausstraße XVIII., früher Hauptstraße in
 Währing und Hauptstraße in Weinhaus, vom Ende
 Währingerstraße im IX. Bezirk bis Gersthofstraße.
 Wälschgasse III/1, von 92 Erdbergstraße zur Schlach-
 tshausgasse. † 14. E 5.
 Wälschergasse VI/1, zwischen 55 u. 57 Magdalenenstraße und
 bei 2 Ufergasse. † 24. D 5.
 Waquergasse IX/4, bei 88 Pechtensteinstraße und bei 37
 Badgasse. † 31. D 3.
 Waquergasse XVI., in Ottakring, jetzt Arneithgasse.
 Waquergasse, siehe Richard Waquergasse.
 Watsenhausgasse IX/1, bei 32 Währingerstraße und bei 12
 Akerbachstraße. † 32. D 4.
 Watscherstraße II/8 (Prater), Pöngenstr. zw. Vorgartenstraße
 und Engerthstraße nächst dem Erzherzog Carl-Platz. † 11.
 E 3, 4.
 Waldgasse (1—21 und 2—30 X/1, die übrigen X/3.) bei
 Gubrunstraße 117 und Humbergerstraße 101. † 33. E 6.

- Waldstraße XVI., in Ottakring, jetzt Steinhofstraße.
 Waldbadergasse XIII., in Speising, jetzt Biragbgasse.
 Waldbachplatz XIX/3, vom Linienamtsgebäude Kahlenbergdorf nächst des Waldbaches bergaufwärts. † 59. D 1.
 Waldegggasse XVII/2, früher Paragasse in Dornbach und Neuwaldegg, zw. 159 u. 161 Dornbacherstraße, mündet in den Schwarzenbergpark. † 49. D 3.
 Waldmüllergasse XX/1, zwischen 13 u. 15 Dammstraße und 16 u. 18 Wintergasse bis 81 Nordwestbahnstr. † 13. D 3.
 Wallgasse VI/2, bei Mariabilderstraße 121 bis Mollardg. 86. † 23; Nr. 2—32 u. 1—35 † 46. C 5.
 Wallensteinhof XX., Wallensteinstraße 2, 4, 6 und Brigittenauerlande 36 u. 38, Wolfsgasse 1, 3, 5. † 13. D 3.
 Wallensteinplatz XX/1, bei Jägerstraße 34 und Wallensteinstraße 39. † 13. D 3.
 Wallensteinstraße XX/1, von der Brigittabrücke an zur Nordwestbahnstraße. † 13. D 3.
 Wallischgasse I., zwischen 49 u. 51 Rärntnerstraße, führt zu Schwarzenbergstraße 6. † 6. D 4.
 Wallischgasse, alte I., v. 3 Wallischg. zu 2 Akademiestraße. † 6. D 4.
 Wallisbacherstraße XVII/2, bei 40 Andergasse. † 49. B 3.
 Wallnerstraße I., zw. 6 u. 8 Schilmart zu Strauchgasse 3. Nr. 1—15 u. 2—8 † 3, 10, 17 u. 19 † 4. D 4.
 Wallnerstraße XVIII/2, zwischen 25 u. 27 Gersthofstraße geht bis Withanergasse, wird durch Felder unterbrochen; Fortf. bei 13 u. 15 Erdgasse. † 51. C 3.
 Wallnerstraße IV/2, zwischen 26 u. 28 Favoritenstraße und zw. 7 u. 9 Schaumburgergasse. † 19. D 5.
 Wallnerstraße XII/2, in Unter-Weidling, jetzt Canalettostraße.
 Wallnerstraße XIV/2, in Sechshaus, jetzt Kanalweggasse.
 Wambacherstraße XIII/9, Lainz. Gegenüber 19 Jagdlichgasse. † 42. B 6.
 Wanriggasse XVI/1, zw. 1518 u. 1595 Galzinstraße und Liebhartshofstraße. † 43. B 4.
 Wasagasse IX/1, zwischen 5 u. 7 Maria Theresienstraße, schneidet die Kolingasse, die Hörlgasse und die Türtenstr. und führt zur Harmoniegasse. Nr. 1—15 u. 2—14 † 9, die übrigen † 32. D 4.
 Wasagasse XIII., in Hading, jetzt Seuttergasse.
 Waschhausgasse II/2, zwischen Richtenauerstraße 12 u. 14 und zwischen 49 u. 51 Untere Donaustraße. † 11. E 4.
 Wasenhof VI/1, Dreihäufelgasse 13. † 25. D 5.
 Wasserstraße XX/1, vom Rathibodenplatz längs der Augartenmauer zur Raucherstraße. † 13. D 3.
 Wasserstraße III/1, bei Erdbbergerlande 20 und bei 88 Landstraße Hauptstraße, schneidet bei 83 und 27 und 29 die Erdbbergerstraße. Nr. 1—23 u. 16—26 † 11, Nr. 2—8 † 16, die übrigen † 15. E 5.
 Wasserleitungsstraße XIX/6, bei Heiligenstädterlande 7 u. 9. † 60. D 3.
 Wasserrefervoir XIII, früher Breitensee. † 67. B 4.
 Wasserrefervoir XIV/1, auf der Schmeltz. B 4.
 Wattgasse XVI., durchschneidet bei 119 u. 121 Ottakringerstraße und 100 u. 102 Balkastraße bis Seeböckgasse in Ottakring, endet im XVII. Bezirk. (Nr. 1—61 u. 2—46 XVI/1 die übrigen XVII/3.) † 65. C 4.
 Watigasse XVII/3, früher Bahngasse, zwischen 140 u. 142 Hernalser Hauptstraße. † 50. C 4.
 Wattmannungasse XIII/1, früh. Wattmannungasse und Reugasse in Hiesing, zwischen 5 u. 7 Trauttmannsdorffgasse, bis Feldfellerstraße. † 40. B 5.
 Weggasse VI/2, zwischen 88 u. 90 Gumpendorferstr. und 109 und 111 Mariabilderstraße. † 23. D 5.
 Weggasse XX/1, zw. Treustraße 26 u. 28 u. 7 Hannovergasse. † 13. D 3.
 Weberhäuser XI/1, an der Triesterstraße. † 62. D 6.
 Weckerhof V/2, Siebenbrunnengasse 72. † 21. D 5.
 Wehlfstraße II/7, nördlich der Zunftstraße Nr. 1—51 u. 2—98 XX., von 153 u. 174 aufwärts II/8. Beginn am Kaiserplatz, Parallelstraße zwischen dem Handels-Quai u. der Engerthstraße, endet vorläufig bei Stromstraße, project. bis Anstaltungsstr. † 13. E 3, 4.
 Wehrgasse VI., zwischen 66 u. 6 Margarettenstraße und zwischen 47 u. 49 Wienstraße. † 23. C 5.
 Wehrgasse XIV/2, in Sechshaus, jetzt Pilsbergasse.
 Weidgasse III/1, von Dorchgasse nächst dem Gasometer zur Dietrichgasse. † 14. E 5.
 Weidlichgasse XIII/1, früher Feldgasse, bei 46 Maringstraße und zwischen 37 u. 39 Wattmannungasse. † 40. B 6.
 Weidmannungasse XVII/1, früher Wilhelmstraße, zw. 46 u. 48 Bezgasse und bei 59 u. 61 Antonigasse. † 50. C 4.
 Weiglengasse XIII. (XIV/2), früher Gärtnergasse (Poliz.-Bez. Rudolfsheim), in Penzing, bei 23 u. 25 Hollergasse, endet nächst 14 Windelmännstr. Nr. 2—16 u. 1—11 † 45. C 5.
 Weiburggasse I., zwischen 9 u. 11 Rärntnerstr. und zw. 12 und 14 Partring. † 2. D 4.
 Wellandhof XX/1, Klosterneuburgerstr. 31 u. 33. † 13. D 3.
 Wellengasse XIX/1, früher Promenade, bei 11 Osterleitengasse und 14 Potornystraße in Ober-Döbling. † 56. D 3.
 Weinberggasse XVII., in Hernald, jetzt Hildebrandgasse.
 Weinberggasse XVIII., in Ruzsdorf, jetzt Hildebrandgasse.
 Weinberggasse XIX., früher Weinberggasse in Ober-Döbling und Unter-Seevering, bei 4 u. 5 Sommerplatz und bei Gadenberggasse: 84. (1 u. 3 u. XIX/1, die übrigen zu XIX/5.) † 56. C 3.
 Weinberggasse XIX., in Ruzsdorf, jetzt Rußberggasse.
 Weinhauserhof XVIII/1, Währingerstraße 168. † 55. C 3.
 Weinhauserstraße XVII., in Hernald, jetzt Hornmahrstraße.
 Weinheimerstraße XVI/1, längs der Stadtbahn von der Thaliastraße bis Arndtgasse. † 65. C 4.
 Weinrothergasse XIII/10, in Speising, zwischen 28 und 30 Spreifingerstraße bis 51 Biragbgasse. † 42. B 6.
 Weintraubengasse II/2, bei 31 Praterstraße zu Nothenferngasse 30 und 32. † 11. E 4.
 Weintraubengasse XI., in Simmering, jetzt Nautenstrauchg.
 Weiningerstraße XIX/5, bei 14 Seeveringstraße in Unter-Seevering. † 61. C 2.
 Weirichhof XII/1, Schönbrunnerstraße 280. † 38. C 5.
 Weisgasse XVII/3, früher Gerlgasse, zwischen 92 u. 94 Ottakringerstraße und 95 u. 97 Hernalser Hauptstr. † 50. C 4.
 Weissenbergerstraße III/1, zw. 23 u. 29 Boerhavegasse und der verlängerten Esarnagasse. † 17. E 5.
 Weissenböckstraße XII., zwischen 84 u. 86 Kaiser-Ebersdorferstraße, mündet in den Seefeldweg. † 35. F 6.
 Weisgarberlande III/2, rechts Donaucanalufer von der Franzensbrücke zur Sophienbrücke. † 16. B 4.
 Weisgarberstraße, Obere III/2, zwischen 1 u. 3 Hintere Zollamtsstraße und zwischen 2 u. 4 Obere Biaductgasse. † 16. E 4.
 Weisgarberstraße, Untere III/2, zw. 1 u. 3 Untere Biaductgasse u. zwischen 4 u. 6 Raismoskfgasse. † 16. E 4.
 Weisthofgasse XVIII/1, zwischen 16 u. 18 Michaelerstraße, schneidet bei 15 u. 17 die Sternwartstr., bei 20 und 22 die Anastasius-Grüingasse und endet beim allgemeinen Friedhof in Währing. † 54. D 3.
 Weibengasse X/1, bei Alpengasse 3. † 33. E 6.
 Weidgasse XVI/1, zwischen 25 u. 27 Badgasse, schneidet die Thaliastraße bei 68 u. 70. † 65. C 4.
 Weingasse XIII/1, zwischen 35 u. 37 Siesinger Hauptstraße und Lainzerstr. in Hiesing (ehem. Neue Welt). † 40. E 5.
 Weizelgasse XX/1, bei Treustraße 96 und Jägerstraße 77. † 13. D 3.
 Werd, siehe Im Werd. E 4.
 Werdhof, Oberer IX/1, Bahngasse 6. † 32. D 4.
 Werdthorngasse I., bei Börtelgasse 4 u. 6 zw. 35 und 37 Franz-Josefs-Quai. † 4. D 5.
 Werrfaltenweg XI/1, von der Geißelbergstraße in Simmering zu den Werrfalten der Staatsbahn und bis zur Grillgasse. † 35. F 6.
 Wenergasse XIII., früher Franzensgasse, bei 28 und 30 Lainzerstraße und 10 Giselberggasse in Unter-St. Veit.
 Wernardstraße XIII/3 (Pol.-Bez. Schmeltz), Rößlersteig bei den Kaiser Franz-Josefs-Stiftungshäusern für Volkshäuser. † 67. C 4.
 Wertheimhof IV/2, Theresianumgasse 13 u. 15. † 20. D 5.
 Wertheimsteingasse XII., bei Meidlinger Hauptstraße 29 und Rosaliastraße 12 in Unter-Weidling (Nr. 1—3 und 2—4 XII/2, die übrigen Nummern XII/1). † 38. C 6.
 Werthenburggasse XII/4, früher Feldgasse, beim Ende der Seyendorferstraße. † 67. B 6.
 Westbahn, An der XIII., Baumgarten, siehe Wächterhäuser. B 5.
 Westbahnstraße VII/1, zwischen 35 u. 37 Neubaugasse und zwischen 48 u. 50 Kaiserstraße. † 26. D 5.
 Westbahnstraße XV. (XVI/1) (Pol.-Bez. Schmeltz), Fortf. der Westbahnstraße im VII. Bez. bis Neubaugürtel 38. † 26. C 5.
 Westend VII., Mariabilderstraße 128. C 5.
 Weststraße XX., zwischen der Jägerstraße und dem Donaucanal Parallelstraße der Leipzigerstraße. † 13. D 3.
 Weyprechtgasse XVI/1, zwischen 37 u. 39 Ottakringerstraße und zw. 22 u. 24 Friedmannung. in Ottakring. † 63. C 4.
 Weyringerstraße IV/2, zwischen 39 und 41 Favoritenstraße und 76 u. 78 Seugasse. † 20. D 5.
 Weyringerstraße XI., in Simmering, jetzt Ruchsdörbengasse.
 Wichtelgasse VI., von 90 u. 92 Thaliastraße in Ottakring bis Hernald, 2 Wichtelg., durchschneidet die Ottakringerstraße bei 107 u. 109. Nr. 1—49 u. 2—38 XVI/1, die übrigen XVII/3. † 65. C 4.
 Wichtelgasse XVII/3, früher Scherzweg, zwischen 123 u. 125 Hernalser Hauptstraße (Fortsetzung der Wichtelgasse im XVI. Bezirk). † 50. C 4.
 Widenburggasse VIII/1, zwischen 4 und 6 Tulpengasse und zwischen 9 u. 11 Alferstraße. Nr. 2—6 u. 1—3 † 29, von 3 und 8 aufw. † 30. D 4.
 Wiedermannungasse XI/2, zw. 46 u. 48 Schmidgunggasse. † 34. G 6.
 Wiednergürtel IV/2, von Margarethengürtel bis zur bekannten Weidelerlinie nächst dem Staatsbahnhof. † 20. D 5.
 Wiedner Hauptstraße IV/1, am Ende der verlängerten Rärntnerstraße bis zur Mayleinsdorferstr. Nr. 1—17 und 1—10 † 18, 19—75 u. 12—53 † 19, die übrigen † 21. D 5.

- Wiednerhof IV/1, Wiedner Hauptstraße 22 und Schleifmühlgasse 1, † 19. D 5.
- Wielandgasse X/1, bei Gudrunstraße 131 und Bürgerplatz 19. Nr. 1—19 u. 2—18 X/1, die übrigen X/3. † 31. E 6.
- Wielandplatz X/1, bei Wielandgasse 11. † 33. E 6.
- Wienstraße XII, in Gaubenzdorf, jetzt Hartbauerstraße.
- Wienstraße XIII, in Baumgarten, jetzt Guldengasse.
- Wienstraße XIII, in Hading, jetzt Lilienberggasse.
- Wienstraße XIII, in Hiesing, jetzt Hiesinger-Duai.
- Wienstraße XIII, in Hiesing, jetzt Hiesinger-Duai.
- Wienstraße XIII, in Unter-St. Veit, jetzt Duerstraße.
- Wienstraße beim Obstmart (an der Wien rechtes Ufer), ungerade Nummern bis 39 zum IV. Bezirk; von 41 an und alle geraden Nummern zum V. Bezirk bis Schönbrunnerstraße 54 u. 56 (von Nummer 41 bis 99 und 2 bis 36 V/1). (Nr. 1—33 † 18, 35—39 † 19, von 41 aufwärts und die geraden Nummern † 22. D 5).
- Wienstraße X/1, Fortsetzung der Laaerstraße im X. Bezirk, mündet in die Hauptstraße in Ober-Laa.
- Wienerbergstraße X/1, früher Weidlingerstraße, in Inzersdorf a. W. B., von der Spinnerin am Kreuz zum Weidlinger Bahnhof. † 62. D 6.
- Wienerfeldgasse X/1, in Inzersdorf a. W., jetzt Van der Stülpgasse.
- Wienergärten XI/1, zwischen 13 und 15 Döbberhofstraße in Simmering. † 35. F 5.
- Wienerstraße XIII, in Breitenlee jetzt Schaßstraße.
- Wienerstraße XIII, Mauer, jetzt Speisingerstraße.
- Wienerstraße XVIII, in R. a. W., jetzt Neustift am Walde.
- Wienerstraße XVIII, in Währing, jetzt Schopenhauerstraße.
- Wienerstraße XIX, in Grinzling, jetzt Grinzinger-Allee.
- Wienerstraße XIX, in Seitzgenstark, jetzt bis zur Grinzingerstraße, Hohe Warte, von der Grinzingerstr. bis Kahlenbergstraße, Ambrusterstraße.
- Wienfluggasse XIII, in Hiesing, jetzt Hügelgasse.
- Wienfluggasse XIV/2, in Sechshaus, jetzt Graumanngasse.
- Wieningerplatz XIV/1 Rudolfshaim (Polz.-Bez. Schmels), zw. Suezgasse und Neubergstraße. Nr. 1—9 † 66. C 5.
- Wienseile I., zwischen Friedrichstraße und Getreidemarkt. † 6. D 5.
- Wiensgasse, Einke, XIII. (XIV/2 Pol.-Bez. Rudolfshaim), am linken Ufer des Wienflusses bei 1 Hollergasse bis Maria Theresienbrücke. † 45. C 5.
- Wiengasse IX/4, zwischen 11 u. 13 Fuchtergasse und zwischen 16 u. 18 Wagnergasse. † 31. D 3.
- Wiesingerstraße I/1, auf den Gründen d. ehem. Franz Josefs-Kaserne, Quertstraße in der Richtung von der Aspernbrücke zum Stefansplatz. † 8.
- Wigandgasse XIX/3, bei Heiligenstädterstraße 261 bis St. Georgsplatz 1 und Geiringergasse 2 u. 4. † 59. D 1.
- Wildemanngasse XVIII, in Währing, jetzt Hans Sachs.
- Wildemanngasse V/1, bei Margarethenplatz 9 u. zwischen 31 u. 33 Schönbrunnerstraße. † 21. D 5.
- Wildgrubgasse XIX/2, Verlängerung des Beethovenganges in Seitzgenstark. † 60. D 2.
- Wildpretmarkt I., zwischen 3 und 5 Bauernmarkt und bei Landstronngasse 3. † 5. D 4.
- Wildpretstraße XI/1, bei 206 vierte Haibequerstraße in Simmering. † 35. F 6.
- Willhof VII/1, Dreilaufergasse 2. † 26. D 6.
- Wilhelmstraße XII, bei Niederhofstraße beginnt, endet bei Weidlinger Hauptstraße 68 (Nr. 2—38 u. 1—29 a XII/2, die übrigen Nummern XII/1). † 38. C 6.
- Wilhelminenstraße XVI/1, von der Klopstockgasse 7 u. 9 bis Wilhelminenberg in Dttafing. Nr. 8—26 u. 1—27 † 65, die übrigen † 48. C 4.
- Wilhelminenberg XVI. (Galsgiberg), am Ende der Wilhelminenstraße in Dttafing. † 48. B 4.
- Wilhelminenberggasse XVII/2, bei 45 u. 47 Dornbacherstr., führt auf den Wilhelminenberg. † 49. B 3.
- Wilhelminenbergstraße XVII, beim Montecarrischloß am Wilhelminenberg in Dttafing nach Hütteldorf. † 48. B 3.
- Wilhelmgasse XVII, in Hernals, jetzt Weidmanngasse.
- Wimberggasse XV., (XIV/1) (Polz.-Bez. Schmels), bei 119 u. 121 Gablengasse und Urban-Vorplatz 4, in Hünshaus. † 26. C 4.
- Wimmergasse V/2, bei Siebenbrunnengasse 31 zu Magleinsdorferstraße 68 (von Nr. 1—33 und 2—36 V/2, die übrigen Nummern V/1). † 21. D 5.
- Windmühlstraße XIII. (XIV/2), früh. Tegetthoffstr. (Pol.-Bez. Rudolfshaim), bei 61 Schwendergasse, bis Maria Theresienbrücke. † 43. Gerade Nr. 2—30 † 45. C 5.
- Windhagngasse I., früher Sternwartgasse, zwischen 9 und 11 Bäckerstr. und zw. 10 u. 12 Sonnenfelsgasse. † 8. D 4.
- Windhaberggasse XIX/5, früher Windhaberggasse und Schulg., zw. 102 u. 104 Sieberingerstraße und bei 10 Schulreitgasse. † 61. C 2.
- Windmühlgasse VI/1, zwischen 31 u. 33 und zwar 71a und 73 Mariabillerstraße. Nr. 1—49 † 25, Nr. 51 und gerade Nummern † 24. D 5.
- Windmühlstraße XIII., Ober-St. Veit, jetzt Weitingergasse.
- Windmühle (Beechhütte) XIII/6, Weitingerg. 16. † 41. B 5.
- Windtenstraße X/1, früher Bergstraße, in Inzersdorf an W. B., von der Spinnerin am Kreuz zur Lagerburgerstr. † 62. D 6.
- Winkelbreitengasse XIII/10, Duerstraße zur Speisingerstraße. † 42. B 6.
- Winklergasse XVII/2, zwischen 38 und 40 Pointengasse in Dornbach, führt auf den Heuberg. † 49. B 3.
- Wintergasse XX/1, zwischen 57 u. 59 Wallensteinstraße und bei Brinnigasse 58. † 13. D 3.
- Wintergasse XI., in Simmering, jetzt Chynggasse.
- Wintergasse, Untere, XI. in Simmering, jetzt Birkenstock.
- Winterleithengasse XVI/1, dritte Duerstraße zw. Galsgasse und Liebhartshalfstraße. † 48. B 4.
- Winterrothherb XVI., zwischen Wilhelminenstraße, Sandeiten und Sommerrothherb in Dttafing.
- Wingerstraße XIII/7, in Ober-St. Veit, bei Schweizerthalstraße 34 u. 36, bis Beitliffengasse 5 u. 7. † 41. A 5.
- Wipplingerstraße I., zwischen 6 u. 7 Hoher Markt, schneidet den Schottenring bei 14, endet bei 12 u. 14 Maria Theresienstraße. Nr. 1—5 u. 2—6 † 5, 7—21 u. 8—16 † 7, 23—39 u. 18—34 † 4, 36, 38, 39 † 9. D 4.
- Wittegasse XIII/6, früher Zwerggasse, zwischen 29 und 31 St. Veitg. und 18 u. 20 Feldmühlgasse in Unter-St. Veit. † 44. B 5.
- Wittelsbacherhof II/2, Prater Wittelsbacherstr. 2. † 11. E 2.
- Wittelsbachstraße II/2 (Prater), bei 45 Schüttelfstr. † 11. E 4.
- Witthauerstraße XVIII/2, früher Kleingasse in Gerthof, zw. Gerthofstr. 61 u. 63, bis Batiengasse, hier durch Felber unterbrochen. Fortsetzung zw. 41 u. 43 Beckstraße, bis 52 Labenburggasse, da neuerdings unterbrochen, weitere Fortsetzung bei 49 Schindlergasse, endet am sogenannten Alsdüden. † 51. C 3.
- Wögingergasse XVI/1, Verlängerung der Seeböckgasse, zw. Dooakergasse 25 u. 27 und 26 u. 28 Sandlittengasse. † 48. C 4.
- Wohllebengasse IV/1, zw. 10 u. 12 Heugasse und 15 u. 17 Allee-gasse. † 18. D 5.
- Wohlmuthstraße II/8, Duerstraße auf die Feuerwerkswiese. † 11. E 4.
- Wolfengasse I., zwischen 10 u. 12 Fleischmarkt. † 8. D 4.
- Wolfersberggasse XIII/5, früher Bergstraße, in Hütteldorf, zw. 446 u. 448 Lingerstraße, endet im Walde. † 41. A 5.
- Wolfganggasse V/2, zwischen 19 u. 21 Arndtstraße und bei Marx-Weidlingerstraße. † 38. D 5.
- Wolfganga Schmälzgasse II/8 (Prater), zwischen 11 und 13 Ausstellungsstraße. † 11. E 4.
- Wolftrathplatz XIII/7, früher Kirchenplatz, in Ober-St. Veit, bei Hiesinger Hauptstraße 174 u. 153. † 44. B 5.
- Wolfsaugasse XX/1, bei Brigittenauende 34—33 zur Klosterneuburgerstraße 17. † 13. D 3.
- Wolfschüttau XX/2, von der Kaiser Franz Josefsbrücke gegen die Nordwestbahnbrücke in die Au. † 13. E 2.
- Wollergasse XIX/1, früh. Hohe Warte, in Seitzgenstark. (Die Abzweigung von Nr. 58 an.) Von Gehweg. bis Heiligenstädter Kirche. † 58. D 2.
- Wollseile I., beginnt zwischen 2 und 4 Rothenturmstraße, führt zu Parkring 2 und Stubenring 5. Nr. 37 † 8, die übrigen † 2. D 3.
- Woltergasse XIII/1, bei 25 und 27 Trautmannsdorffgasse und 14 u. 16 Wattermann-gasse. † 40. B 5.
- Würfelaasse XV/1, (Pol.-Bez. Rudolfshaim), zwischen 172 und 174 Mariabillerstraße bis Victoriagasse 17 u. 19 in Hünshaus. † 46. C 5.
- Würggasse XIX/1, früher Annag., zwischen 65 u. 67 Döbbling Hauptstraße und bei 26 u. 28 Kreindlg. in Ober-Döbling. † 56. D 3.
- Württemberggasse XX/1, zu 18 u. 20 Brigittenauerlande und 6 u. 7 Mathildenplatz. † 13. D 3.
- Würglerstraße III/4 (früher Postg.) Erdberggermais, beginnt bei Wittlerweg 1969, schneidet Schnirchgasse 8 und endet Donaulände 423. † 14. E 5.
- Wurflergasse XVI/1, von 116 Thaliastraße bis zum Rosenhügel, schneidet bei 166 u. 168 Dttafingerstr. † 65. C 4.
- Wurmsergasse XIV/1, früher Steingasse (Polizei-Bezirk Schmels), zwischen 96 u. 98 Felberstraße in Rudolfshaim, endet beim Wasserreferat. † 66. C 5.
- Wurzbagasse XV., (XIV/1) (Pol.-Bez. Schmels), früher verlängerte Michaelergasse in Hünshaus, von Sorbaitzgasse bis 7 und 9 Gablengasse. † 46. C 4.
- Yppengasse XVI/1, zwischen 31 u. 33 Dttafingerstraße, bis Yppenplatz. † 63. C 4.
- Yppenplatz XVI/1, begrenzt von Bahergasse, Wehprecht gasse, Schellhammerg., Elisabethgasse, Brunnergasse. † 63. C 5.

B.

- Bahnradbahnstraße XIX/2, zwischen 45 u. 47 Greinergasse, bis Grottagasse. † 60. D 2.
- Bappertgasse XIV/3, früher Sadgasse (Poliz.-Bez. Rudolfsheim), zwischen Raufangstehberg. 29 und 31 in Sechshaus. † 45. C 5.
- Zappertthof XII/1, Schönbrunnerstraße 236. † 88. C 5.
- Baunergasse III/3, früh. Michaelg., zw. 8 u. 10 Salefianergasse und zwischen Maroffanergasse 7 u. 9. † 18. E 5.
- Bedlissgasse I., zwischen 4 u. 6 Partring und 5 u. 7 Riemergasse. † 2. E 4.
- Rebenthofgasse XIX/1, bei 80 u. 82 Bistrotzhfr. † 56. D 3.
- Rebenthofgasse XIII/4, früh. Unter-St. Veitergasse in Baumgarten, bei 239 und 241 Fingertstraße, führt über die St. Veiterbrücke zu St. Veitgasse. † 39. B 5.
- Reitlergasse XVI. u. XVII., früher Rosenbügelgasse und Schwarzenberggasse. Verlängerung der Sautergasse bei 17 u. 22 in Hernals, und zwischen 7 u. 9 Urbangasse in Dornbach. Nr. 47 und 27 XVI. (XVII/3). Nr. 44—94, 39—43, 67—81 XVII/3, die übrigen XVI. XVI. † 65, XVII. † 50. C 3, 4.
- Reinbohofgasse V/1, zw. 13 u. 15 Grünigasse. † 22. D 5.
- Reismannsbrennngasse VI/2, Quergasse zw. Strichplatz und Kirchengasse. D 4.
- Reiberggasse XII/1, früher Reichgasse, bei Wilhelmstraße 40 und bei Weidlinger Hauptstraße 49 in Unter-Weidling. † 38. C 6.
- Reinlinggasse I., zwischen 43 u. 45 Franz Josefs-Quai und zwischen 16 u. 18 Neutorgasse. † 4. D 4.
- Zellerhof XVIII/1, Johann Nepomuk Vogelplatz 9, Staudgasse 61, Feinmehrgasse 33—37 und 6—10 Karl Beckg. † 54. C 3.
- Reitgasse VIII/1, bei 23 Neudeggergasse und zw. 22 u. 24 Strozzigasse. † 29. D 4.
- Reinogasse XII/1, früher Maria Theresiastr., bei 41 Fabriksgasse, bei Schönbrunnerstraße 307 und bei Altmannsdorferstraße Am grünen Berg. † 38. C 5.
- Reitgasse V/1, zwischen 12 u. 14 Siebenbrunnengasse und 13 u. 15 Griesgasse und geht bis 32 u. 34 Mayleinsdorferstraße. Nr. 1—9 und 2—12 † 21, die übrigen † 22. D 5.
- Zenthof V/2, Mayleinsdorferstraße 34. † 21. D 5.
- Reitgasse VI/1, zw. 28 u. 30 Siegelofengasse. † 22. D 5.
- Siegelofen, im XVII/3, nächst 87 Weizgasse. † 50. E 5.
- Siegelofen, im XI., nächst dem Staatsbahnhofe in Simmering, Siegelbrennerei. † 35. C 4.
- Siegelofengasse V., bei Mayleinsdorferstraße 2, führt zu 67 und 69 Margarethenstraße. (Die Nr. 2, 4, 6, 8 gehören zu IV/1 Bezirk). (Die ungeraden Nummern und die geraden Nummern von 10 bis 32 V/1). Von 1—19 u. 2—26 † 21, die übrigen † 22. D 5.
- Siegelgasse VII., zwischen 90 und 92 Mariahilferstraße und bei Badhausgasse 1 (Nr. 1—57 und 2—70 VII/1, Nr. 59—83 und 72—96 VII/3). Nr. 1—57 u. 2—70 † 26, die übrigen † 28. D 4, 5.
- Siegelgasse XIII., in Hietzing, jetzt Edelesgasse.
- Sterleingasse XVIII/4, früh. Neubergergasse, bei 16 Am Dreimarktstein, in Salmannsdorf. † 52. B 2.
- Zimmermannngasse IX/2, zwischen Alferstr. 48 und Kinderhospitalgasse. † 63. D 4.
- Zimmermannngasse XVII., bei Hernals Hauptstraße 2 a und 2 b bis Zimmermannplatz 1 u. 2. (Nr. 2—6 u. 3—5 XVII/1). † 63. C 5.
- Zimmermannngasse XVIII., zw. 6 u. 8 Jägerstraße und 3 u. 5 Gernatgasse. (Nr. 8—16 und 7—15 XVIII/1). † 63. C 4.
- Zimmermannplatz XVII. u. XVIII., bei Lagarethgasse im IX. Bezirk und zwischen 6 u. 8 Zimmermannngasse in Hernals. (Nr. 1 u. 2 XVII/1; 4—6 u. 3—5 XVIII/1). † 63. C 4.
- Zingasse XV. (XIV/1), (Poliz.-Bez. Schmels), zwischen 12 und 14 Feilerstraße bis Märzstraße 15 u. 17 in Hünthaus, wird hier durch den Friedhof unterbrochen und führt in die Gabelngasse zu Nr. 13. Nummer 1—21 und 2—22 † 66. C 5.
- Zingasse, die verlängerte XV., jetzt Moeringgasse.
- Zimmergasse XI/2, früher Fabriksgasse, in Kaiser-Ebersdorf, beginnt bei 289 Kaiser-Ebersdorferstraße. † 34. F 6.
- Zimmergasse XI/1, zwischen 53 u. 55 Simmeringer Hauptstraße, endet in Ruchsdörfergasse. † 37. C 6.
- Zitterhofgasse VII/2, zwischen Kirchberggasse und Fasziergasse. † 27. D 4.
- Zöckbauerstraße XIII/3, (Poliz.-Bez. Schmels), nächst dem Röhrlsteig bei den Kaiser Franz Josefs-Stiftungshäusern für Volkswohnungen. † 7. B. C 4.
- Zöckelgasse XII/3, früh. Hofmannngasse, in Altmannsdorf, zwischen 87 u. 89 Altmannsdorferstr. u. bei 6 Heisingergasse. † 36. C 6.
- Zollgasse III/2, zwischen 13 u. 15 Untere Zollamtstraße und 36 u. 38 Obere Biaducgasse. † 16. E 4.
- Zollamtstraße, Untere III/2, von Dampfschiffstraße 2 zu Obere Biaducgasse 40. † 16. E 4.
- Zollamtstraße, Bördere III., rechts Wienufer, von der Stubenbrücke links zur Radekybrücke (Zollamtgebäude), rechts zur Centralmarkthalle. (Die Nummern 2, 5, 7, 9 III/1, der übrige Theil III/2). † 16. E 4.
- Zollergasse VII/2, zwischen 60 u. 62 Mariahilferstraße und zwischen 37 u. 39 Siebensterngasse. Nr. 2—22 u. 1—31 † 26, die übrigen † 27. D 5.
- Zollernberggasse XIV/2, (Poliz.-Bez. Rudolfsheim), von 208 Mariahilferstraße bis Ruedlstraße. † 45. C 5.
- Zrinylgasse XX/1, bei Jägerstraße 107. (Nr. 241 u. 376 alt XX/2, die übrigen XX/1.) † 13. E 4.
- Zudergasse III/2, zwischen 10 und 12 Marzergasse und 8 u. 10 Gärtnergasse. † 16. E 5.
- Zufahrtsstraße, Große II/2 (Prater), in der Ausstellungsstraße rechts durch den Volkspriester zum Ausstellungsplatz. † 11. E 4.
- Zufahrtsstraße, Kleine II/2 (Prater), in der Ausstellungsstraße rechts. † 11. E 4.
- Zur Spinnerin siehe Spinnerin, zur D 6.
- Zwerggasse XVII/2, früher Angasse, von 86 u. 88 Dornbacherstraße bis zum Weingebirge in Dornbach. † 50. B 3.
- Zwerggasse II/3, zwischen 18 u. 20 Rembrandtstr., mündet in die Haagasse. † 10. D 4.
- Zwerggasse XIII., in Unter-St. Veit jetzt Witteggasse.
- Zwettelhof I., Stefansplatz 6, Wolgelle 4. † 2. D 4.
- Zwettelhof, Kleiner I., Schwertgasse 4. † 7. D 4.
- Zwidelgasse XI/2, zwischen 4 u. 5 Mühlplatz. † 34. G 7.
- Zwinastraße XIII/3, (Poliz.-Bez. Schmels), nächst dem Röhrlsteig bei den Kaiser Franz Josefs-Stiftungshäusern (projectirt). B. C 4.
- Zwischenbrücken XX/2, bisherige Benennung für den Bezirks-theil bei der Kaiser Franz Josefsbrücke (An nächst der Salzgasstraße). † 13. E 4.
- Zwölfergasse XV/1, (Pol.-Bez. Rudolfsheim), bei 144 u. 146 Mariahilferstr. und Rosinag. 20 in Hünthaus. † 46. C 5.

Brücken in Wien.

Ueber den Donauström.

Kaiser Franz Josefsbrücke, II. Bezirk (Zwischenbrücken und Floridsdorf).

Kronprinz Rudolfsbrücke, II. Bezirk (am Ende der Kronprinz Rudolfsstraße im Prater).

Nur für den Eisenbahnverkehr.

Nordwestbahnbrücke, zwischen XX. Bez. und Floridsdorf.

Kaiser Ferdinands-Nordbahnbrücke (auch für Fußgänger), zwischen XX. Bez. und Floridsdorf.

Stadlauer Eisenbahnbrücke (auch für Fußgänger, welche Passiranten der Bahnverwaltung besitzen), zwischen II. Prater, Stadlauerlande und Stadlau.

Ueber den Donaucanal.

Aspernbrücke, zwischen I. u. II. Bez. (Asperng.).

Augartenbrücke, jetzt Maria Theresienbrücke, siehe diese.

Brigittenbrücke, zwischen XX. u. IX. Bezirk.

Ferdinandsbrücke, zwischen I. u. II. Bez. (Franz Josefs-Quai und Taborstraße).

Franzensbrücke, zwischen II. u. III. Bez. (Franzensbrückenstraße und Pragerstraße).

Kaiser Franz Josefs-Regierungs-Jubiläumbrücke, zwischen XIX. und XX. Bez. (Gunnoldstraße und Brigittenau).

Kaiser Josefsbrücke, zwischen III. und II. Bez. (zw. Schlachthausgasse und Prater).

Maria Theresienbrücke, zw. II. u. IX. B. (Untere Augartenstraße und Maria-Theresienstr.).

Sophienbrücke, zwischen III. und II. Bez. (Rajsmoskygasse und Prater).
Stephaniebrücke, zwischen I. u. II. Bez. (Salzthorgasse am Franz Josefs-Quai und Stephaniestraße).

Nur für den Eisenbahnverkehr.

Verbindungsbrücke der Verbindungsbahn, zwischen II. und III. Bezirk.
Verbindungsbrücke (XIX. Bez. Ruzdorf), zwischen Franz Josefsbahn und Nordbahn.
Brücken der Staatsbahn (Brünner Flügel), XI. Simmering und II. Prater.
Brücken der Donau-Uferbahn zur Verbindung mit der Donauländebahn (XI. vorm. Kaiser-Ebersdorf und II. Prater.)
Brücke der Stadtbahn, zwischen XIX. und XX. Bez. (Grünzingerstr. und Brigittenau).

Ueber die Wien.

Auhofbrücke XIII. Bez., bildet die Bezirksgrenze, gehört zum Auhofe.
Badhausbrücke, jetzt Nicolaibrücke.
Badhausbrücke Hiezing, von Dommayergasse-Haditzgasse.
Baumgartenbrücke XIII. Bez., nächst Bahnhofstelle St. Veit, Baumgarten.
Bischofbrücke XIII. Bez., verbindet die Neudörfelgasse mit Ober-Baumgarten.
Bräuhäuserbrücke XIII. Bez., nächst dem Hütteldorfer Bräuhause (Burgmüllergasse).
Braunschweigbrücke XIII. Bez., nächst der Haltestelle Braunschweig.
Franz Carl-Brücke XIII. Bez., von Auhofstraße 174—176 zur Hackingerstraße 44 und 46.
Guldenbrücke XIII. Bez., gegenüber der Guldenbrücke.
Hackingerbrücke nächst Station Hütteldorf-Hacking.
Hütteldorferbrücke XIII. Bez., nächst Station Hütteldorf-Hacking, verbindet die Brudermangasse und Brückengasse.
Kaiser Franz Josefsbrücke XIII. Bez., von der Hiezinger Hauptstraße zur Haditzgasse.
Karolinenbrücke, zwischen I. und III. Bez. (im Stadtpark zum Am Heumarkt).
Kobingersteg, zwischen XII. und XIV. Bezirk, Pfeifergasse und Kobingergasse.
Leopoldsbrücke, zwischen IV. u. VI. B. (Schleismühlgasse u. Magdalenenstraße nächst der Engelgasse).
Lobkowitzbrücke (Weidlingerbrücke), zwischen XIV. und XII. Bez. (Diefenbachgasse und Schönbrunnerstraße).
Magdalenenbrücke, zwischen V. und VI. Bezirk (Steggasse und Magdalenenstraße).

Maria Theresienbrücke, zw. XII. u. XIII. Bez. (Zenogasse und Winkelmannstraße).
Margerbrücke zwischen I. und III. Bez. (Parkring und Margergasse).
Nevillebrücke, zwischen V. und VI. Bezirk (Nevillegasse und Brückengasse).
Nicolaibrücke (früher Badhausbrücke) bei Station Hütteldorf-Bad.
Pilgrambrücke, zwischen V. und VI. Bez. (Pilgramgasse und Hofmühlgasse).
Radekybrücke, zw. I. u. III. Bez. (Franz Josefs-Quai und Radekystraße, Stubenring).
Reinprechtsbrücke, zw. V. u. VI. Bez. (Reinprechtsdorferstraße und Anilingasse).
Rudolfsbrücke, zw. IV. u. V. B. (Kettenbrückengasse) u. VI. B. (Magdalenenstraße).
Sanct Veitbrücke XIII. Bez., nächst Station Ober-St. Veit, verbindet Ober-St. Veit mit der Hochsagengasse in Ober-Baumgarten.
Schlachthausbrücke, zw. V. u. VI. Bez. (Mauthausgasse und Morizgasse).
Schönbrunner Schloßbrücke XIII. Bez., vor dem k. u. k. Lustschloß Schönbrunn.
Stiegerbrücke, zwischen XIV. und XII. Bez. (Stiegergasse und Langenfeldgasse).
Storchenteg, zw. XIV. u. XII. Bez. (Storchengasse).
Stubenbrücke, zw. I. u. III. Bez. (Wollzeile u. Landstraße, Hauptstraße).
Ungarbrücke, zwischen I. und III. Bez. (im Stadtpark zur Ungargasse).
Zollamtsbrücke, zw. I. u. III. B. (Stubenring und Nord. Zollamtsstr. zum Hauptzollamt).

Ueber die Südbahn.

Philadelphiabrücke XII. Bez., nächst dem Meidlinger Friedhofe (Weidlinger Hauptstraße und Breitenfurterstraße).

Ueber die Westbahn.

Rustenteg, XIV. Bez., Rudolfsheim, zwischen der Holohergasse und Rustengasse.
Schmelzbrücke, zwischen XV. u. XIV. Bez. (in Fünfhäuser, Aufstieg für Fußgänger von der Hofingasse, Auffahrt von der Grenzgasse, anderseits in Rudolfsheim von der Schweglerstraße).

Ueber die Stadtbahn.

Kreuzgassebrücke, XVIII. zwischen Antonigasse und Gersthofenstraße.

Länden längs des regulirten Donauströmes.

Nordbahnlände, Prater-Quai und Dampfschiffahrts-Landungsplatz bis zur Ausmündung der Ausstellungsstraße; dann Lagerhaus und Pfeiferlände bis zur Militärschwimmisule; Kriaulände bis zur Stadlauerlände, diese bis zur Stadlauerbrücke, Schölllerlände; Kaiser-Quai wird der Theil von der Stadlauerbrücke bis zu den Schiffsmühlen genannt.

Länden des Donaucanalex sind im Straßenverzeichnis mit angeführt.