


Anhang.

Theater, Musikvereinsäle u. Vergnügungs-Etablissements.

K. k. Hofburg-Theater.

I. Franzensring. — Unter der Direktion: Dr. Paul Schlenker.

Fassungsraum 1532 Personen.




Tageskaffe, Eintrittspreise, Vorverkauf auf Abonnement und Stammsitze etc. siehe Anmerkung auf Seite 608.

Man bediene sich beim Nachschlagen stets des Sachregisters S. 4—16.

K. k. Hofopern-Theater.

I. Opernring. — Unter der artistischen Direktion des Gust. Mahler.
Fassungdraum 2263 Personen.




Eintrittspreise.

		Kronen			Kronen
Loge	Parterre oder in der I. Galerie	50.—	Sitz III. Galerie	1. Reihe	5.50
	II. Galerie	30.—		2. Reihe	4.50
	III. Galerie	20.—		3.-4. Reihe	2.50
Logensitz	Parterre oder I. Galerie	12.—	Sitz IV. Galerie	1. Reihe, Mitte	4.—
	II. Galerie	8.—		1. Reihe, Seite	3.—
Partett-Sitz	III. Galerie	6.—		2.-3. Reihe	3.—
	1. Reihe	12.—	4.-6. Reihe, Mitte	2.50	
	2.-5. Reihe	9.—	4.-6. Reihe, Seite	2.—	
	6.-9. Reihe	8.—	Eintritt	Parterre (nur für Herren)	2.—
10.-13. Reihe	7.—	III. Galerie		1.60	
Parterre-Sitz	1. Reihe	7.—	IV. Galerie	1.80	
	2.-4. Reihe	6.—			

Tageskasse, Vorverkauf, Abonnement und Stammsthe 2c. siehe Anmerkung auf Seite 609.

R. I. priv. Carl-Theater.
 II. Praterstraße 31. — Direktion: A. Aman.
 Fassungsraum 1100 Personen.



Eintrittspreise.

	Abend-Vorst.			Vormerk-Gebühr			Nachm.-Vorst.		
Sronen									
Loge	Parterre	25.-	2.-	12.-	Balkonsitz	5.-	1.-	3.-	
	I. Rang	20.-	2.-	10.-		I. Rang, 1. Reihe	3.50	-.60	2.40
	II. Rang	15.-	1.50	6.-		I. Rang, 2.-8. Reihe	3.-	-.50	2.-
Fremdenloge-Sitz	1. Reihe	8.-	1.-	4.-	II. Rang, 1. Reihe	3.-	-.50	2.-	
	2. Reihe	6.-	1.-	3.-	II. Rang, 2.-6. Reihe	2.-	-.50	1.60	
Orchester-Sitz	1.-2. Reihe	7.-	1.-	4.-	III. Rang, 1. Reihe	2.-	-.50	1.60	
	3.-5. Reihe	6.-	1.-	3.-	III. Rang, 2.-3. Reihe	1.50	-.30	1.20	
Parquet-Sitz	1. bis 9. Reihe	4.-	1.-	2.40	III. Rang, 4.-6. Reihe	1.-	-.20	1.-	
	10. bis 17. Reihe	3.-	-.60	2.-					


Zu jeder im Spielplan angekündigten Vorstellung werden Karten für Logen und Sitze auch mehrere Tage vorher in den Kassenlokalen: I. Rotenturmstraße 16 (Bazar) (Telephon 12680) und an der Tageskasse (Theatergebäude) (Telephon 15495) von 9 bis 5 Uhr gegen Entrichtung der Vormerkgebühr abgegeben.

Zu den Nachmittags-Vorstellungen wird keine Vormerkgebühr eingehoben.

Man bediene sich beim Nachschlagen stets des Sachregisters S. 4-16.

Kaiserjubiläums-Stadttheater und Volksoper.

IX. Währingerstr. 78. — Direktion: Rainer Simon S. — Eigentum der Stadt Wien.
Fassungsraum: 1857 Sitzplätze.



Eintrittspreise


(inklusive Garderobegebühr und Theaterzettel.)

	Schauspiel-Opern-Nachmittags-				Schauspiel-Opern-Nachmittags-		
	Vorstellungen				Vorstellungen		
	Kronen				Kronen		
Logen	24.—	26.—	12.—	Balkonsitz I. Rang	4.30	5.10	2.50
Logen	24.—	26.—	12.—	Balkonsitz I. Rang	3.30	3.90	2.30
Logen	20.—	22.—	10.—	Sitz I. Rang	2.70	3.30	1.80
Logen	16.—	18.—	8.—	Sitz I. Rang	2.—	2.40	1.40
Orchester-Parquetteil	5.30	6.10	2.70	Balkonsitz II. Rang	1.40	1.80	1.—
Parquetteil	4.30	5.10	2.50	Balkonsitz II. Rang	2.70	2.70	1.80
Parquetteil	3.50	4.10	2.30	Sitz II. Rang	2.—	2.—	1.40
Parquetteil	3.50	4.10	2.30	Sitz II. Rang	1.60	1.60	1.20
Parquetteil	2.70	3.30	2.—	Sitz II. Rang	—,95	—,85	—,75
Parquetteil	2.70	3.30	2.—	Sitz II. Rang	—,75	—,75	—,75
Parquetteil	1.40	1.80	1.—				

Karten sind an der Tageskasse im Theatergebäude (Telephon 13247) und I. Notenturmstraße 16 (Bazar) von 9 bis 5 Uhr zu haben. Zu den im Spielplan angekündigten Vorstellungen können Karten ohne Vorkaufgebühr gelöst werden.

Deutsches Volkstheater.

VII. Museumstraße. — Unter der Direktion des Emerich v. Bukovics u. Adolf Weisse, Fassungsräum 1885 Personen.



Eintrittspreise.

	Abend- Nachm.-		Vormerk- geb. für Abend- vorstell. Kronen		Abend- Nachm.-		Vormerk- geb. für Abend- vorstell. Kronen																														
	Vorstellungen				Vorstellungen																																
Orchesterloge (5 Pers.) . . .	40.40	32.40	5.-	Balkonstg	1. Reihe . . .	3.40	1.-																														
Balkonloge (4 Pers.) . . .	30.40	22.40	4.-		2.-3. Reihe . . .	3.50	80																														
Loge {	I. Rang (5 Pers.) . . .	24.40	16.40		4.-	4.-5. Reihe . . .	3.-	60																													
						II. Rang (4 Pers.) . . .	20.-	14.40	3.-	60																											
Cercle-Sitz	I. Rang (5 Pers.) . . .	18.40	12.40		3.-	6.-8. Reihe . . .	2.50	60																													
						II. Rang (4 Pers.) . . .	14.40	10.40	2.-	60																											
Orchesterstg	8.-	6.-	1.-		Kunm. Stg	11.-12. Reihe . . .	2.-	80																													
						1.-5. Reihe . . .	4.40	3.40	2.-	60																											
Parkettstg	4.-	3.40	1.-			12.-16. Reihe . . .	2.20	40																													
						6.-11. Reihe . . .	4.-	2.80	2.-	60																											
Parterrestg	3.40	2.20	80			Eintritt	4.-7. Reihe . . .	1.80	40																												
				2.80			1.80	60	8.-10. Reihe . . .	1.10	90																										
Orchester-Sitze	11	10	9	8			7	6	5	4	3	2	1	Orchester-Sitze	11	10	9	8	7	6	5	4	3	2	1	Cercle-Sitze	11	10	9	8	7	6	5	4	3	2	1

Die Vormerkgebühre nur für Tags vorher gelöste Karten eingehoben. Für die Nachmittagsvorstellungen und die volkstümlichen Montagvorstellungen, die zu Nachmittagspreisen gegeben werden, wird keine Vormerkgebühre eingehoben.


Die Tageskasse im Theatergebäude (Telephon 3008) ist von 9-5 Uhr, für die ermäßigten Vorstellungen von 9-1 Uhr und von 3-5 Uhr geöffnet.

Im Falle der Abänderung einer angekündigten Vorstellung kann der für die Karte entrichtete Betrag an der Theaterkasse — jedoch spätestens bis 1/7 Uhr Abends — rückverlangt werden.

Man bediene sich beim Nachschlagen stets des Sachregisters S. 4-16.

Raimund-Theater.

VI. Wallgasse 18-20. — Unter der Direktion des Ernst Settko.
Fassungsraum 1641 Personen.



Eintrittspreise

einschließlich Theaterzettel und Garderobe.

	Abend-Vorstellung	Nachm.-Vorstellung
	Kronen	
Proszeniumsloge	40.—	12.—
Loge I. Rang	30.—	10.—
Orchester-Fauteuils 1.—4. Reihe	6.—	2.70
Parkettstg	1.—7. Reihe	5.—
	8.—13. Reihe	3.60
Parterrestg	1. Reihe	2.—
	2.—5. Reihe	5.—
Sitz I. Rang	6.—9. Reihe	3.60
	10.—14. Reihe	2.40
	1. Reihe	1.80
	2.—5. Reihe	2.50
Sitz II. Rang	6.—12. Reihe	1.50
	1. Reihe	1.—
Stehplätze		—80
		—60


Zu jeder im Spielplan angekündigten Vorstellung werden Karten von Montag der betreffenden Woche an abgegeben. Eine Vormerkgebühr wird nicht erhoben. Den Besitzern von Anteilsscheinen bleibt das Verkaufrecht auf ihre reservierten Sitze bis 12 Uhr mittags des der Vorstellung vorangehenden Tages gewahrt.

Die Tageskassen, im Bazar 1. Notenturmstraße 16, sowie im Theatergebäude, sind von 9 Uhr vormittags bis 5 Uhr nachmittags geöffnet.

Kartenerkaufstellen: in Albin Förstls Kartenbureau, I. Bellariastraße 4; im Reisebureau „Courier“ (Ragel & Wortmann) I. Dperngasse 6; im Karten-Zentralbureau Karl Kehlendorfer, I. Krugerstraße 5; bei Josef Czibicko, I. Fürstgasse 9 (Philippshof); bei W. Krämer's Nachfolger, IV. Margaretenstraße 2 und bei A. de Gregorio, XII. Schönbrunnerstraße 287.

K. k. priv. Theater an der Wien.

VI. Magdalenenstraße 8. — Unter der Direktion von Wilh. Karczag und Karl Wallner.
Fassungsraum 1336 Personen.



Eintrittspreise

in II. Theaterzettel.


	Abend-Vorstell.	Vorber-taufgeb.	Nachm.-Vorstell.		Abend-Vorstell.	Vorber-taufgeb.	Nachm.-Vorstell.
Kronen				Kronen			
Loge { Parterre	30.20	2.—	16.20	Balkonsitz	5.20	1.—	3.20
{ Balkon I. Rang	30.20	2.—	16.20	Sitz I. Gal. { 2. Reihe	4.20	—	2.70
{ Parterre- oder Balkon-Loge	10.20	2.—	5.20	{ die folg. Reihen	3.20	—	2.20
Orchesterstg { 1. Reihe	8.20	1.—	5.20	Fauteuil II. Gal. { 1. Reihe	3.20	—	2.10
{ die folgenden Reihen	6.20	1.—	4.20	{ die folg. R.	2.70	—	1.10
Fauteuil im Parkett	5.20	1.—	3.20	Fauteuil III. Gal. { 1. Reihe	2.70	—	1.10
Parkettstg	4.20	1.—	2.20	{ die folg. R.	2.20	—	1.30
Parterre-Sperrstg	3.20	—	2.—	Eintritt { I. Galerie	1.60	—	1.40
				{ II. Galerie	1.20	—	1.—
				{ III. Galerie	—	—	—

Die Tageskassen: I. Rotenturmstraße 16 (Telephon 13120) und im Theatergebäude (Telephon 68) sind von 9 Uhr früh bis 5 Uhr nachmittags ununterbrochen geöffnet.

R. f. priv. Theater in der Josefstadt.

VIII. Josefstädterstraße 26. — Unter der Direktion des Josef Farno.

Fassungsraum 800 Personen.




Eintrittspreise.

		Abends- Nachm.-				Abends- Nachm.-	
		Vorstellungen				Vorstellungen	
		Kronen				Kronen	
Loge	{ Parterre	30.—	12.—	Parterresitz	{ 5.—7. Reihe	3.—	1.60
	{ I. Rang	24.—	12.—			{ 8.—13. Reihe	2.—
Fremdenlogesitz	{ 1. Reihe	8.—	5.—	I. Rang	{ 1. Reihe	3.—	2.40
	{ 2. Reihe	5.—	3.—			{ die übrigen Reihen	2.40
Orchester-Fauteuil		6.—	3.—	Sperrsitze	{ II. Rang 1. u. 2. Reihe	2.—	1.30
		5.—	3.—			{ II. Rang 3. Reihe	1.60
Ballonsitz	{ I. Rang	2.60	1.60		{ III. Rang 1. u. 2. Reihe	1.40	1.—
	{ II. Rang	5.—	3.—		{ III. Rang 3. u. 4. Reihe	1.20	0.60
Sitz	{ I. Parter 1.—5. Reihe	5.—	2.40				
	{ II. Parter 1.—4. Reihe	4.—	2.—				

Zu jeder im Spielplane angekündigten Vorstellung werden Karten für Logen und Sitze ohne Formergebühr an der Tageskasse, VIII. Wurstgasse 44 und im Theatergebäude (Telephon 18954) von 9—12 und 2—3 Uhr ausgegeben.

Das Stadtverkaufsbureau befindet sich I. Rotenturmstraße 16 im Bazar (Telephon 18470) und ist geöffnet von 9 Uhr früh bis 5 Uhr nachmittags.

Jantisch-Theater im k. k. Prater.
 Unter der Direktion des Adolf Ranzenhofer.
 Fassungsräum 801 Personen.



Eintrittspreise

(einschließlich Theaterzettel und Garberobe).

	Kronen		Kronen
Loge, Parterre oder I. Rang	16.40	Sperresitz	I. Galerie, 3.—7. Reihe 1.20
Orchesterst. 1. und 2. Reihe	4.40		II. Galerie, 1. u. 2. Reihe 1.—
Parterresitz 3.—6. Reihe	3.40		II. Galerie, 3.—6. Reihe 0.80
Parterresitz 7.—22. Reihe	2.40	Eintritt	I. Rang 1.—
Balkonsitz, I. Galerie, 1. u. 2. Reihe	2.40		II. Rang —.80

Karten zu allen Vorstellungen sind ohne Vorkaufgebühr zu haben: An der Tageskasse im Theatergebäude (Telephon 12.856) ab 9 Uhr vormittags; an der Tageskasse, I. Rotenturmstraße 16 (im Wäzlar).

Weiters an den Verkaufsstellen:

- | | |
|---|--|
| <p>In I. Bezirk: Josef Copiczka, Theaterkarten-Bureau „zur Ibatia“, Fährdiggasse 9 (Philippshof) (Telephon 7020).</p> <p>„ „ Reisebureau „Courier“ (Nagel & Wortmann), Dönergasse 6 (Telephon 310).</p> <p>„ „ Zentral-Kartenverlaufs-Bureau Albin Försil, Bellariastr. 4 (Tel. 2143).</p> <p>„ „ Bureau des „St.-ung. Invalidendank“, Graben 29 (Telephon 15.034).</p> <p>„ „ Karten-Zentral-Bureau Schindorfer, Krugerstr. 5 (Telephon 6236 u. 6238).</p> <p>„ „ Alb. de Gregorio, Singerstr. 5 (Tel. 1852).</p> <p>III. Bezirk: Café Hoffmann, Hauptstr. 97 (Tel. 6412).</p> | <p>In IV. Bezirk: Musikantenhandl. Krämer, Margaretenstraße 2 (Telephon 5009).</p> <p>„ IX. „ Franz Klamm, Währingerstraße 6. (Telephon 19042).</p> <p>„ XI. „ Café Banner, Simmeringstraße 54 (Telephon 3207).</p> <p>„ XII. „ Alb. de Gregorio, Schönbrunnerstr. 287 (Telephon 9773).</p> <p>„ XIII. „ Café Dopfner (vorm. Dommayer's Kaffee), Hiesing (Telephon 3892).</p> <p>In Färkersdorf: Josef Winterberger.</p> <p>„ Klosterneuburg: Johanna Prehm, Rathausplatz.</p> <p>„ Floridsdorf: Josef Büchel, Schloßhoferstraße 38.</p> |
|---|--|

K.-S. 1905.

Man bediene sich beim Nachschlagen stets des Sachregisters S. 4—16.


Großer Musikvereins-Saal.

Saal der Gesellschaft der Musikfreunde. — I. Dumbagasse 3.

Direktion für die philharmonischen Konzerte: Gastdirigenten.

Direktion für die Gesellschafts-Konzerte: Franz Schalk.

Fassungsraum je nach den verschiedenen Benützungarten verschieden, Maximum 2063 Personen.



Konzertpreise für die vier ordentlichen Gesellschafts-Konzerte.

Im Abonnement: Sitz im Parterre, in der Loge oder I. Galerie K 20.—; I. Galerie 3. Reihe K 16.— II. Galerie K 14.—; Orgelgalerie, rückwärts K 12.—.

An der Tageskasse: Sitz im Parterre, in den Logen I. Reihe, in der I. Galerie Mitte 1.—4. Reihe u. Seite 1. Reihe K 6.—; Sitz in den Logen 2. Reihe, I. Galerie Mitte 5.—7. Reihe, Seite 2. Reihe K 5.—; Sitz in den Seitengalerien 3. Reihe II. Galerie 1.—3. Reihe K 4.—; Sitz in den Orgelgalerien, die übrigen Galleriestühle und Orchesterbänke K 3.—; Eintritt in das Parterre K 2.—.

Abonnement und Kartenverkauf nur in der Gesellschaftskasse, I. Giselstraße.


Für alle Produktionen, zu welchen ein Billetverkauf für numerierte Sitze stattfindet, haben die Stifter, Gründer und unterstützenden Mitglieder der Gesellschaft für Musikfreunde das Vorverkaufsrecht auf ihre Sitze. Bei fremden Unternehmungen werden die Preise von dem jeweiligen Konzertarrangeur bestimmt.

Philharmonische Konzert-Unternehmung siehe Anmerkung auf Seite 609.

Kleiner Musikvereins-Saal.

Saal der Gesellschaft der Musikfreunde. — I. Dumbagasse 3.

Fassungsräum 462 Personen.




Bei aufgestelltem Podium entfallen die Cercleste.

Saal Bösendorfer.

I. Herrengasse 6.

Fassungstraum 588 Personen.




Bei der kleinen Konzert-Aufstellung entfallen die Podiumsitze und die Sitze der vordersten Reihe.

Auskstproduktionen von verschiedenen Konzert-Unternehmungen.

Saal Ehrbar.

IV. Mühlgasse 28.

Fassungsraum 600 Personen.



Auskoproduktionen von verschiedenen Konzert-Unternehmungen.

Man bediene sich beim Nachschlagen stets des Sachregisters S. 4—16.

Wiener Urania-Theater. I. Wollzeile 24.

Fassungsraum: 404 Personen.

Unter dem Protektorate Sr. k. und k. Hoheit Erzherzog Otto.

Eigentum des Vereines „Wiener Urania“. — Präsident: Dr. Ludwig Koeßler.

Artistische Leitung: Direktor Prof. Dr. Friedrich Umlauf. — Administration: Josef Pasternak.

Vorstellungen täglich abends vom September bis Juni; an Sonn- u. Feiertagen 3 bis 4 Vorstellungen; an Wochentagen nachmittags Studenten-, Schüler- und Kinder-Vorstellungen. Auch werden populär-wissenschaftliche Vorträge mit Skription und Kinematographen abgehalten.

Eintrittspreise.

Kronen		Kronen		Kronen	
Loge	8.—	Parterrestift	4.—6. Reihe	Seitenstift	rechts 6.—12. Reihe
Logenstift	2.—		7.—12. Reihe		links 1.—6. Reihe
Sitz in der Fremdenloge	2.—	Seitenstift rechts	13.—14. Reihe	Stehplatz	1.—6. Reihe
Parterrestift 1.—3. Reihe	2.—		1.—5. Reihe		1.—30

Saisonkarten: K 60.— für Logenstift; K 50.— für Parterrestift; K 40 für Parterrestift. Vorverkauf in Karl Rehlendorfers Karten-Zentral-Bureau, I. Ringerstraße 5 und bei Josef Czypigla, I. Fährbäckgasse 9.

Die ordentlichen Mitglieder des Vereines „Wiener Urania“ (Jahresbeitrag K 20.— oder einmaliger Beitrag K 200.—) genießen freien Eintritt, die unterstützenden Mitglieder (Jahresbeitrag K 4.—) 50% Ermäßigung.

Weigl-Theater im Dreher-Parf. XII. Schönbrunnerstr.	Zirkus Reuz. II. Zirkusgasse 44.	Zirkus Busch. II. Prater, Ausstellungsstr.	Zirkus Schumann. XV. Märzstraße.
--	--	--	--

Ed. Danzers Orpheum. IX. Basagasse 33.

Unter der Direktion von Gabor Steiner.

Im Sommer geschlossen.

Eintrittspreise:	Abend- Nachm.-	
	Vorstellungen	
	Kronen	
Loge für 4 Personen	30.—	15.—
Jeder Logenstift mehr	8.—	4.—
Fremdenlogenstift { 1. Reihe	8.—	4.—
{ 2. Reihe	6.—	3.—
Orchesterstift 1.—3. Reihe	5.—	3.—
Parterrestift { (I. Parl.) 4.—6. Reihe	4.—	2.—
{ (II. Parl.) 7.—12. Reihe	3.—	1.50
Galeriestift { 1.—3. Reihe	3.—	1.50
{ 4.—7. Reihe	2.—	—
Galeriestift 8.—12. Reihe	1.20	—
Promenadarten	2.—	1.—
Vorverkaufsgelder:		
Für eine Loge	2.—	
Für Fremdenlogenstift	1.—	
Für Orchesterstift		
Parterrestift, reservierte Sitze und Galerie- stift 4.—12. Reihe		—
	—	—

Die Tageskasse (Telephon 14166) ist von 10 Uhr vormittags bis 5 Uhr nachmittags geöffnet.

Bertls Sommer-Orpheum.

Im k. k. Prater, 3. Kaffeehaus.

Inhaberin: Marie Bertl. — Artisticcher Leiter:
Karl Ludwig Koritz.

Etablissement Ronacher. I. Himmelpfortg 25.

Direktion F. M. Waldmann.

Eintrittspreise:		Kronen
Prosceniumloge (4 Personen)		25.—
Ergänzungssitz in der Prosceniumloge		6.—
Loge im I. Rang		20.—
Ergänzungssitz in der Loge im I. Rang		5.—
Sitz in der Fremdenloge		6.—
Orchester-Orchestra		4.—
Numerierter Parterrestift		3.—
Parterrest-Entrée per Person		2.—
Galerie-Entrée		1.—
Tageskasse (Telephon 1122) von 10 Uhr vormittags bis 4 Uhr nachmittags geöffnet.		

Wiener Kolosseum. IX. Rußdorferstraße 4.

Direktion A. Brill.

Eintrittspreise:		Kronen
Logen	à K 25.—	
Fremdenlogenstift	à K 6.— und 4.—	
Orchesterstift	à K 4.—	3.—
Stradestift	à K 3.—	2.—
Balkonstift	à K 3.—	2.—
Parterrestift	à K 2.—	1.50
Entrées	{ 1. Rang	2.—
	{ Parterrest	1.—

Tageskassen: I. Rotenturmstraße 16 (Bazar) und IX. Rußdorferstraße 4 (Telephon 15431).

Appollo-Theater.

VI. Rannigsgasse 2.

Englischer Garten.

Im k. k. Prater.

Sommertheater. Vom Mai bis Mitte Oktober geöffnet.
Direktor: Gabor Steiner.

Anmerkungen zu den angeführten Theatern.

Anmerkung zu Seite 595, Eintrittspreise in das k. k. Burgtheater.

Gewöhnl. (Echthte*)		Gewöhnl. (Echthte*)	
Kronen		Kronen	
Parterre oder I. Galerie	32.—	Sitz III. Galerie	1. Reihe
	40.—		2. und 3. Reihe
II. Galerie	24.—	Sitz IV. Galerie	4. bis 6. Reihe
	30.—		1. Reihe, Mitte
I. Galerie	16.—	Eintritt	1. Reihe, Seite
	20.—		2. bis 5. Reihe
Logenstift { Parterre oder I. Galerie	8.—	Stehparterre (nur Herren ge- rattet)	6. bis 10. Reihe
	10.—		2.—
II. Galerie	6.—	III. Galerie	1.20
	8.—		1.20
III. Galerie	4.—	IV. Galerie (Stehplatz)	0.80
	6.—		0.80
Parterrestift { 1. Reihe	10.—		
	12.—		
2.—5. Reihe	8.—		
	10.—		
6.—10. Reihe	7.—		
	9.—		
11.—15. Reihe	6.—		
	8.—		
Parterrestift { 1. Reihe	6.—		
	8.—		
2.—5. Reihe	5.—		
	6.—		

Die Aufbewahrungsgebühr für ein Garderobestück beträgt im Parterre K 0.20, auf den Galerien K 0.20. Die Abendkasse befindet sich wie bisher im Vestibule des k. k. Hofburg-Theaters und wird spätestens eine halbe Stunde vor Beginn der Vorstellung geöffnet.

*) Für außergewöhnliche Vorstellungen, Premieren, her vorragende Gastspiele etc.

Anmerkung zu Seite 595 und 596. Tageskassa, Vorverkauf, Abänderung einer Vorstellung, Logen-Abonnement und Stammstiche in den Hoftheatern.

I. Tageskassen. Die Tageskasse zum Verkauf der Logen und Sperrsitze für die beiden Hof-Theater befindet sich bei den vereinigten Hoftheaterkassen, I. Bräunerstraße 14 und ist für den Tagesverkauf täglich von halb 9 Uhr vormittags bis 1 Uhr mittags und von 3 Uhr nachmittags bis 5 Uhr nachmittags geöffnet.

II. Vorverkauf von Sitzarten für die beiden Hoftheater. Zu jeder im Repertoire angeführten Vorstellung erfolgt der Verkauf von Logen und Sitzen von halb 9 Uhr früh bis 1 Uhr mittags und von 3 Uhr nachmittags bis 5 Uhr abends an der Tageskassa, I. Bräunerstraße 14.

Sitzarten für die beiden Hoftheater können mehrere Tage, bis zu einer Woche vorher, für so lange nämlich, als das projektierte Repertoire ausgegeben ist, bei der Hoftheaterkasse angekauft, beziehungsweise mit Postanweisungen vorgemerkt werden. Mit der Vormerkung ist eine Vorkaufsgebühr verbunden, welche für einen Sitz im Parquet oder Parterre 2 K, für einen Sitz auf der Galerie 1 K beträgt. Die Postanweisungen müssen mindestens 2 Tage vorher bei der Kasse eintreffen und haben die deutliche Adresse des Bewerbers zu enthalten. Die Vorkaufsgebühr wird auch für jene Billette eingehoben, welche bis einschließlich des vorhergehenden Tages direkt bei der Kasse gelöst werden.

Auf die in Form von Postanweisungen an die Hoftheaterkasse gerichteten Vormerklungen auf Sitze wird seitens dieser Kasse auf Korrespondenzkarten die zustimmende oder ablehnende Antwort erteilt. Im letzteren Falle folgt der eingehendete Betrag durch die Post retour.

III. Abänderung einer Vorstellung. Falls eine angekündigte Vorstellung abgeändert werden sollte, gilt die für diesen Tag gelieferte Karte auch für die Ersatzvorstellung.

Eine Rückzahlung des Geldes kann nur dann stattfinden, wenn eine Vorstellung, welche zu erhöhten Preisen angekündigt war, durch eine Vorstellung zu gewöhnlichen Preisen ersetzt wird. War die Erhöhung der Preise nur für einzelne Sitzkategorien angekündigt, so bleibt auch auf diese eine eventuelle Rückzahlung beschränkt.

In solchen Fällen muß die Rückzahlung spätestens am Tage der Vorstellung und zwar von halb 9 Uhr früh bis 1 Uhr mittags und von 3 Uhr nachmittags bis 5 Uhr abends bei der Tageskassa und von halb 7 Uhr abends bis vor Beginn der Vorstellung an der Abendkasse verlangt werden, widrigens der Anspruch auf Rückzahlung des Geldes verloren geht.

IV. Abonnement im k. k. Hofburgtheater. Das ganze Abonnement umfaßt 272 Vorstellungen, welche garantiert werden und innerhalb des Jahres stattfinden haben. Den Halb-Abonnenten werden 136 Vorstellungen, an allen ungeraden oder an allen geraden Tagen, den Viertel-Abonnenten 68 Vorstellungen, an jedem zweiten ungeraden oder geraden Tage, garantiert.

Der Abonnementspreis beträgt für das Halb-Abonnement einer Loge im Parterre oder I. Rang 4000 K, einer Loge II. Rang 3000 K, einer Loge im III. Rang 2000 K; das Viertel-Abonnement einer Loge in Parterre oder I. Rang 2000 K, im II. Rang 1500 K, im III. Rang 1000 K.

V. Abonnement im k. k. Hof-Operntheater. Das ganze Abonnement umfaßt 252 Vorstellungen, welche garantiert werden und innerhalb des Kalenderjahres stattfinden haben. Den Halb-Abonnenten werden 126 Vorstellungen an allen geraden oder an allen ungeraden Tagen, den Viertel-Abonnenten 63 Vorstellungen an jedem zweiten geraden oder ungeraden Tage garantiert. Die Abonnementspreise betragen:

Kronen		Kronen		Kronen	
Für das Halb-Abonnement einer Loge:		Für das Viertel-Abonnement einer Loge:		Für d. Halb-Abonn. e. Sitzes:	
Im Parterre ob. i. d. I. Galerie	4000	Im Parterre ob. i. d. I. Galerie	2200	Im Parquet 1. Reihe	1200
In der II. Galerie	3300	In der II. Galerie	1650	Im Parquet 2. bis 5. Reihe	900
In der III. Galerie	2200	In der III. Galerie	1100	Im Parquet 6. bis 9. Reihe	800
				Im Parquet 10. bis 13. Reihe	700

Viertel-Abonnements auf Parkettsitze werden nicht zugelassen. Die Abonnementsbeträge sind im voraus, entweder ganz oder in zwei gleichen Raten, und zwar die erst im Laufe des Monats Dezember, die zweite in der Zeit vom 15. bis 30. April an der I. u. I. Casse zu entrichten.

VI. Stammstiche. Die Inhaber von Stammstichen sind berechtigt, zu jeder während eines Jahres an ungeraden oder geraden Tagen stattfindenden Abendvorstellung (sofern nicht das Bezugsrecht auf Stammstiche aus besonderen Gründen eingeschränkt oder aufgehoben ist), bis längstens Tag vorher, zwischen 1/9 Uhr und 11 Uhr vormittags bei der Hoftheater-Kasse das Billet zu dem für sie reservierten Stammstich gegen Vorweisung des Legitimationsbüchels und gegen Entrichtung des Tagespreises zu beheben. Die Jahresprämien sind folgende:

Kronen		Kronen		Kronen	
Im Parquet 1. Reihe (Fautenil)	200	Im Parquet 10. bis 13. Reihe	100	In der III. u. IV. Galerie 1. R	60
Im Parquet 2. bis 5. Reihe	150	Im Parterre 1. Reihe	80	In der III. u. IV. Galerie 2. bis	50
Im Parquet 6. bis 9. Reihe	120	Im Parterre 2. bis 4. Reihe	60	letzte Reihe	40

Anmerkung zu Seite 604, Philharmonische Konzert-Unternehmung in Wien (k. k. Hofoper). Vorstand: Alois Markl, k. u. k. Hofmusiker.

Eintrittspreise.

Preis eines Sitzes		Preis eines Sitzes		Preis eines Sitzes	
Im Abonnement	Kronen	Im Abonnement	Kronen	Im Abonnement	Kronen
Parterre-Cercle	9.-	64.-	I. Galerie Seite, 1. Reihe	5.-	36.-
Parterre 1.—16. Reihe	8.-	56.-	Rechts Nr. 10—37	} 8.-	56.-
Parterre 17.—23. Reihe	7.-	50.-	Links Nr. 13—16		
Parterre 24.—30. Reihe	6.-	44.-	I. Galerie Mitte, 1. Reihe	8.-	56.-
Logen I—V, 1. Reihe	9.-	64.-	I. Galerie Mitte, 2. u. 3. R.	6.-	40.-
Logen I—V, 2. Reihe	7.-	50.-	I. Galerie Mitte, 4.—7. R. (in Buchstaben)	5.-	36.-
Logen I—V, 3. Reihe	6.-	44.-	I. Galerie Seite, 1. Reihe	} 7.-	50.-
Logen VI—X, 1. Reihe	8.-	56.-	Rechts Nr. 38—54		
Logen VI—X, 2. Reihe	6.-	40.-	Links Nr. 17—33	} 6.-	40.-
Logen VI—X, 3. Reihe	5.-	36.-	I. Galerie Seite, 1. Reihe		
Parterre-Divan	6.-	44.-	Rechts Nr. 1—9	} 4.-	28.-
			Links Nr. 1—12		
			I. Galerie Seite, 3. Reihe	} 5.-	32.-
			Rechts Nr. 10—53		
			Links Nr. 12—31	} 4.-	24.-
			I. Galerie Seite, 3. Reihe		
			Rechts Nr. 1—11	} 5.-	28.-
			II. Galerie, 1. Reihe		
			Links Nr. 12—31	} 4.-	24.-
			II. Galerie, 2.—5. Reihe		
			Orgelgalerie	3.-	24.-
			Orchesterstiche	3.-	24.-
			Entrée (Parterre-Perron)	2.-	—

Kartenverkauf in der Hof-Musikalienhandlung Albert Gutmann, I., Hofoper.

Behördlich festgestellter normaler Fassungsraum des Zuschauerraumes der Wiener Theater.

Theater	Rang	Normierte Personenzahl in					
		Logen-Sitzen	Num. Sitzen	Sitzen ohne Nr.	Stehplätzen	Gesammt-Perf.-Zahl	
K. I. Hof-Burgtheater	Parfett . . .	—	292	—	—	292	
	Parterre . . .	80 (in 20 Logen)	84	—	140	304	
	I. Galerie . . .	96 (in 24 Logen)	—	—	—	96	
	II. " . . .	96 (in 24 Logen)	—	—	—	96	
	III. " . . .	80 (in 20 Logen)	110	—	40	230	
	IV. " . . .	—	364	—	150	514	
Summa . . .						1532	
K. I. Hof-Operntheater	Parfett . . .	—	356	—	—	356	
	Parterre . . .	104 (in 26 Log.)	86	—	240	430	
	I. Galerie . . .	104 (in 26 Log.)	—	—	—	104	
	II. " . . .	104 (in 26 Log.)	—	—	—	104	
	III. " . . .	56 (in 14 Log.)	289	—	200	545	
	IV. " . . .	—	398	—	326	724	
Summa . . .						2263	
K. I. priv. Carl-Theater Magistratserslaß vom 9. November 1895, Z. 193766	Parterre . . .	72 (in 18 Logen)	388	—	—	460	
	Balkon . . .	8 (in 1 Logen)	152	—	—	190	
	I. Galerie . . .	40 (in 10 Logen)		—	—		
	II. " . . .	8 (in 2 Logen)	216	—	—	224	
	III. " . . .	8 (in 2 Logen)	228	—	—	236	
	Summa . . .						1120
Kaiserjubiläums- Stadttheater Magistratserslaß vom 14. Dezember 1898, Z. 213.969	Parterre . . .	50 (in 10 Logen)	778	—	—	828	
	Mezzanin . . .	45 (in 9 Logen)	—	—	—	45	
	I. Galerie . . .	50 (in 10 Logen)	344	—	—	394	
	II. " . . .	50 (in 10 Logen)	540	—	—	590	
	Summa . . .						1857
Deutsches Volks-Theater Magistratserslaß vom 11. September 1889, Z. 308201	Parfett . . .	—	422	—	—	422	
	Parterre . . .	10 (in 2 Logen)	96	—	301	407	
	Unterteilung . . .	39 (in 9 Logen)	317	—	—	400	
	I. Galerie . . .	44 (in 10 Logen)		—	—		
	II. " . . .	44 (in 10 Logen)	348	—	262	654	
	Summa . . .						1883
Raimund-Theater Magistratserslaß vom 21. September 1894, Z. 158250	Parterre . . .	—	690	—	—	690	
	I. Galerie . . .	32 (in 8 Logen)	421	—	—	453	
	II. " . . .	16 (in 4 Logen)	386	—	96	498	
	Summa . . .						1641
K. I. priv. Theater an der Wien Magistratserslaß vom 3. Januar 1896, Z. 233916 und Dekret vom 28. Au- gust 1897, Z. 158340	Parterre . . .	56 (in 14 Logen)	444	—	—	500	
	I. Galerie . . .	48 (in 12 Logen)	149	—	68	265	
	II. " . . .	—	171	60	94	325	
	III. " . . .	—	166	30	50	246	
	Summa . . .						1336
	K. I. priv. Theater in der Josefstadt Magistratserslaß vom 18. Januar 1895 Z. 193426	Parterre . . .	16 (in 4 Logen)	387	—	—	403
I. Galerie . . .		56 (in 13 Logen)	68	—	—	124	
II. " . . .		—	169	—	—	169	
III. " . . .		—	60	114	92	266	
Summa . . .						962	
Jantsch-Theater Magistratserslaß Z. 131400 ex 1899	Parterre . . .	48 (in 12 Logen)	269	—	—	317	
	I. Galerie . . .	16 (in 4 Logen)	160	—	70	246	
	II. " . . .	—	178	—	60	238	
	Summa . . .						801

Gemeindebezirke, Straßen, Gassen, Plätze

und

Höfe (größere Gebäude mit eigenen Namen, öffentliche Durchgänge)
in den 20 Gemeindebezirken Wiens.

- I. Bezirk: **Innere Stadt**, ist begrenzt durch die Laakenstraße (Getreidemarkt, Museumsstraße, Auerbergstraße und Landesgerichtsstraße), Universitätsstraße linke Seite, Maria Theresienstraße rechte Seite, den Donaukanal und Wienfluß.
- II. Bezirk: **Leopoldstadt**, mit Kaiserermühlen umfaßt die früheren Vorstädte Leopoldstadt, Jägerzeile mit dem Prater, Teile der Katastralgemeinde Aspern a. d. Donau am rechten Ufer der regulierten Donau und der Katastralgemeinde der landjägermeisterlichen Besitzungen bei Aspern a. d. Donau und Teile der Herrschaft Kaiser-Ebersdorf.
- III. Bezirk: **Landstraße**, umfaßt die früheren Vorstädte Landstraße, Erbberg und Weißgärber.
- IV. Bezirk: **Wieden**, umfaßt die früheren Vorstädte Schaumburgergrund und einen Teil von Wieden und Hugelbrunn.
- V. Bezirk: **Margareten**, umfaßt die früheren Vorstädte Hundsturm, Laurenzgrund, Margarethen, Maßleinsdorf, Nikolsdorf, Reinprechtsdorf, einen Teil von Hugelbrunn und einen Teil der früheren Vorstadt Wieden.
- VI. Bezirk: **Mariahilf**, umfaßt die früheren Vorstädte Gumpendorf, Magdalenengrund und Windmühle sowie einen Teil von Mariahilf und der Laimgarbe.
- VII. Bezirk: **Neubau**, umfaßt einen Teil der früheren Vorstädte Laimgarbe, Mariahilf, St. Ulrich, Alt-Lerchenfeld und der Vorstädte Spittelberg, Neubau und Schottenfeld.
- VIII. Bezirk: **Josefstadt**, umfaßt einen Teil der früheren Vorstädte Alt-Lerchenfeld, St. Ulrich und Alsergrund und der Vorstädte Josefstadt, Strozengrund und Breitenfeld.
- IX. Bezirk: **Alsergrund**, umfaßt einen Teil der früheren Vorstadt Alsergrund und die Vorstädte Michelbeuern, Himmelfortgrund, Thury, Lichtental, Altan und Rosau.
- X. Bezirk: **Favoriten**, umfaßt den Gemeindebezirk Favoriten und einen Teil von Inzersdorf, Ober- und Unter-Laa.
- XI. Bezirk: **Simmering**, umfaßt die frühere Ortsgemeinde Simmering mit einem Teile der Katastralgemeinde Kaiser-Ebersdorf, der früheren Gemeinden Kaiser-Ebersdorf, Klederling und Schwecat.
- XII. Bezirk: **Meidling**, umfaßt die früheren Ortsgemeinden Ober- und Unter-Meidling, Gaudenzdorf, Sezersdorf und einen Teil von Altmansdorf.
- XIII. Bezirk: **Hietzing**, umfaßt die früheren Ortsgemeinden Hietzing, Penzing, Lainz, Breitensee, Ober- und Unter-St. Veit, Hading, Baumgarten, die Katastralgemeinden Schönbrunn und Ebreising und Teile von Hütteldorf, Hadersdorf mit Anhof und Mauer.
- XIV. Bezirk: **Rudolfsheim**, umfaßt die früheren Ortsgemeinden Rudolfsheim und Sechshaus.
- XV. Bezirk: **Fünfhaus**, früher Ortsgemeinde Fünfhaus.
- XVI. Bezirk: **Ottakring**, umfaßt die früheren Ortsgemeinden Ottakring und Neu-Lerchenfeld.
- XVII. Bezirk: **Hernals**, umfaßt die frühere Ortsgemeinde Hernals und einen Teil von Dornbach und Neuwaldegg.
- XVIII. Bezirk: **Währing**, umfaßt die früheren Ortsgemeinden Währing, Weinhaus, Gersthof, Pögleinsdorf, Neuhof am Walde und einen Teil von Salmansdorf.
- XIX. Bezirk: **Döbling**, umfaßt die früheren Ortsgemeinden Ober- und Unter-Döbling, Ober- und Unter-Sievering, Rusdorf, Heiligenstadt, die Katastralgemeinde Josefsdorf am Rahlensberge und die Gemeindeteile vom Rahlensbergerdorf, Grinzing und Weidling.
- XX. Bezirk: **Brigittenau**, umfaßt den von der Mathildengasse, Mathildenplatz, Wajnergasse, Rauscherstraße, Nordwestbahnstraße, Nordwestbahnhof, Drednerstraße, Innstraße und Donauström begrenzten Teil der früheren Leopoldstadt und Zwischenbrücken.

Die Namen der „Höfe“ sind mit lateinischer Schrift gedruckt.

Orientierungsnummern (Hausnummern).

Die Häuser in jeder Gasse oder Straße (Plätze) sind oberhalb des Einganges mit Nummerntafeln versehen, auf welchen auch die Namen der Gasse, beziehungsweise Straße verzeichnet sind. Die Nummerierung ist eine fortlaufende, und zwar an der Linken Häuserreihe eine ungerade, an der rechten eine gerade, so daß vom Mittelpunkt der Stadt, dem Stefansplatz aus, jede Gasse oder Straße links mit Nr. 1 und rechts mit Nr. 2 beginnt; auf Plätzen laufen die Nummern im Kreise.

Die Grundbuchnummern sind im Innern der Häuser ersichtlich gemacht.

Postbestellbezirke.

Die neben der römischen Zahl, welche den Gemeindebezirk bezeichnet, in Bruchform stehende arabische Ziffer gibt den **Postbestellbezirk** an, zu welchem die betreffende Straße gehört. Zur Ermöglichung beschleunigter Postbestellung empfiehlt es sich, auf Postbedingungen nach dem Bestimmungsorte Wien unter die Nummer des Gemeindebezirktes die des Postbestellbezirktes anzugeben.

Plan von Wien.

Zur leichteren Auffindung einer Straße oder Gasse (Platz) im beigegebenen Plane von Wien sind bei jeder derselben am Schluß die auf die entsprechenden Felder hinweisenden Buchstaben, beziehungsweise Ziffern angeführt.

Pfarrsprengel.

Der katholische Pfarrbezirk, in dessen Sprengel eine Straße oder Gasse, beziehungsweise einzelne Häuser derselben gehören, ist durch ein † und eine Ordnungszahl angegeben, welche letztere das Pfarramt bezeichnet. Im Folgenden sind die Ordnungszahlen und die durch dieselben bezeichneten Pfarrämter angeführt

1. S. I. Hof- und Burgpfarre (Hofburg).
2. Zum St. Stefan, Metropolitankirche (Stefansplatz).
3. Zum heil. Erzengel Michael bei den P. P. Barnabiten, Hofparochie (Michaelplatz).
4. Zu Unserer lieben Frau bei den Schotten (Freiung).
5. Zum heil. Peter (Petersplatz).
6. Zum heil. Augustin bei den P. P. Augustinern, Hof- und Stadtpfarrkirche (Augustinerstraße).
7. Zu den neun Chören der Engel am Hof.
8. Zu Maria Rotunda bei den P. P. Dominikanern (Postgasse).
9. Propstpfarre zum göttlichen Heilande (Totikirche) (Maximilianplatz).
10. Zum heil. Leopold (Große Pfarrgasse).
11. Zum heil. Johannes von Nepomuk in der Praterstr.
12. Zum heil. Josef bei den P. P. Karmeliten (Laborstraße, Ecke Karmelitergasse).
13. Zur heil. Brigitta in der Brigittenan (Brigittaplatz).
14. Zu den heil. Peter und Paul in Erdberg (Apostelgasse).
15. Zu den heil. Sebastian und Rochus (Landstraße, Hauptstraße).
16. Zum heil. Othmar unter den Weißgärbern (Koloniapl.).
17. Zu Maria Geburt am Rennweg.
18. Zum heil. Carl von Borromäo (Karlsplatz).
19. Zu den heil. Schutzengeln bei den P. P. Paulanern auf der Wieden (Wiedener Hauptstraße).
20. Zur heil. Elisabeth auf der Wieden (Karolinenplatz).
21. Zum heil. Florian in Mayleinsdorf (Mayleinsdorferstraße).
22. Zum heil. Josef in Margarethen (Schönbrunnerstr.).
23. Zum heil. Agidius in Gumpendorf (Gumpendorferstr. bei Nr. 105).
24. Zu Mariahilf bei den Barnabiten (Mariahilferstraße bei Nr. 55).
25. Zum heil. Josef ob der Baumgrube (Mariahilferstr. bei Nr. 27).
26. Zum heil. Lorenz am Schottenfeld (Ecke Zieglergasse).
27. Zum heil. Ulrich, Maria Trost (St. Ulrichsplatz).
28. Zu den sieben Zusüchtern in Al-Lerchenfeld (Ecke Lerchenfelderstraße).
29. Zu Maria Kreuz bei den P. P. Viarissen (Viariseng. 23.).
30. Zur heil. Dreifaltigkeit in der Allerstraße bei den P. P. Minoriten (Ecke Schlüsselgasse).
31. Zu den vierzehn Nothhelfern (Marktstraße).
32. Zu Maria Verkündigung bei den P. P. Serviten in der Hofau (Ecke Servientgasse).
33. Zum heil. Johann Evangelist (Himbergerstraße).
34. Zu den heil. Peter und Paul (Kaiser-Ebersdorf, Mänichplatz).
35. Zum heil. Lorenz (Simmering, Kobelgasse).
36. Zum heil. Oswald (Altmannsdorf, Hegenborferstr.).
37. Zur heil. Dreifaltigkeit (Schloßpelle, Hegenborferstr.).
38. Zum heil. Johann von Nepomuk (Weidling, Miggasplatz).
39. Zur heil. Anna (Baumgarten, Linzerstraße).
40. Zu Maria Geburt (Sieking, am Platz).
41. Zum heil. Andreas (Hütteldorf, Linzerstraße).
42. Zur heil. Dreifaltigkeit (Raing).
43. Zum heil. Jakob (Benzing, Entwangasse).
44. Zum heil. Veit (Der-St. Veit, Wolftrathplatz).
45. Zur allerheil. Dreifaltigkeit (Rudolfsheim, Reindorfsg.).
46. Zur heil. Marie vom Siege (Künshaus).
47. Zur schmerzhaften Mutter Gottes (Neu-Lerchenfeld, Heulerdenfelderstraße).
48. Zur Erhöhung des heil. Kreuzes und zu den heil. Lambert und Wolfgang (Dittaringer Hauptstraße).
49. Zu den heil. Peter und Paul (Dornbach, Rupertusplatz).
50. Zum heil. Bartholomäus (Dernals, Kalkobenberg).
51. Zum heil. Leopold (Gersdorf, Bischof Faber-Platz).
52. Zum heil. Rochus (Ruckst am Walde, Ehlbergerstraße).
53. Zum heil. Agidius (Kögleinsdorf, Böhmendorferstr.).
54. Zu den heil. Laurentz und Gertrud (Währing Gertrudplatz).
55. Zum heil. Josef (Weinhaus, Genyergasse).
56. Zum heil. Paulus (Döbling, Bormoserstraße).
57. Zum heil. Kreuz (Grünang, Simmelstraße).
58. Zum heil. Michael (Heiligenstadt, Hohe Warze).
59. Zum heil. Georg (Kahlenbergerdorf).
60. Zum heil. Thomas (Rudsdorf, Greinerstraße).
61. Zum heil. Severin (Sievering, Sieveringerstraße).
62. Inzersdorf bei Wien.
63. Zum heil. Franziskus Ser. am Breitenfeld, Uhlplatz.
64. Oberlaa.
65. Zur heil. Familie (Dittaringer, Stefanusplatz).
66. Zum heil. Rudolf (Rudolfsheim, Cardinal Rauscherplatz).
67. Zum heil. Laurentius (Breitensee, Laurentiusplatz).
68. Zum heil. Anton von Padua (Favoriten, Antonplatz).
69. Herz Jesus-Kirche (Kaisergraben, Schullaplatz).

A.

- Auelegasse XVI/1, bei Johann Nep. Bergerpl. 5 und bei Grundsteinstraße 68 in Neu-Lerchenfeld. † 65. C 4.
- Abermannungasse XII/4, zwischen 136 u. 139 Hegenborferstraße. † 37. B 6.
- Abfahrtsstraße II/2 (Prater). Abzweigung der Ausstellungsstraße unterhalb der Perspektivstraße. † 12. E 4.
- Abseberggasse Nr. 2 und 1—17 X/1, die übrigen X/3, Quersstraße in der Buchsbaumgasse, von der Gubrunstraße gegen die Ziegelstein. † 33. E 6.
- Adl Karlsgasse XVIII/1, zw. Standgasse 40 u. 42 und zw. Schulg. 49 u. 51 in Währing. † 54. C 3.
- Adamerergasse IX/4, zw. Ruckst. und Währingergürtel † 81.
- Adalbert Stifterstraße XX/1, zw. Brigittenanerlände und Sägerstraße. † 13. D 3.
- Adamberggasse II/3, von Schreig. 11 u. 13 zu Leopoldsgasse 8 u. 10. † 10. D 4.
- Adamsgasse III/2, zwischen 7 u. 9 Untere Biadukt. und zw. 39 u. 41 Heggasse. † 16. E 4.
- Adelenhof V/2, Spengergasse 7a. † 22. D 5.
- Adlergasse I, von 24 Neptunumstr. bis 1 und 2 Kaiser Ferdinandplatz. † 8. D 4.
- Adlerhof II/3, Laborstraße 11. † 12. E 3.
- Adlerhof VII/2, Ebenentengasse 46 und Burggasse 51. † 27.
- Adolfstorgasse XIII/7, bei Erzbischofsgasse. 3 u. 5 bis Hagenbergerthor des Tiergartens. † 42. A 5.
- Adligasse XVI, bei 213 Dittaringerstraße. † 48. C 4.
- Adligasse VI/2, zwischen 36 u. 38 Niemng. zu Wallg. 32. Nr. 14—24 und 13—23 † 64, sonst † 23. C 5.
- Ägyptenhof VI, Gumpendorferstr. 96.
- Africanergasse II/2, zwischen 49 u. 51 Praterstr. zur Novaragasse 48. † 11. E 4.
- Agnesgasse XIX/5, zw. 219 u. 221 Sievringerstraße, führt die Rathstraße XVIII. Bezirk. † 61. C 2.
- Alchhofgasse XIII/8, bei 205 u. 207 Auhofstraße bis 14 am Schloßberg in Haiding. † 44. A 5.

- Alchhofgasse XII/1, zw. 285 und 287 Schönbrunnerstraße und bei 27 Pöhlgasse. † 38. C 6.
- Alchhorngasse XII/2, zwischen 199 u. 201 Schönbrunnerstr. und 44 u. 46 Arndtstraße. † 38. C 5.
- Adamiestrasse I, zwischen Krugerstr. 12 u. 16, schneide Körnering, führt zu 5 Karlsplatz. † 6. D 4.
- Albertgasse VIII/2, zw. 46 u. 48 Josefsbäckerstr. und zw. 61 u. 63 Alse. r. r. Angeerde Nr. 1—11, u. Nr. 2, † 29, unger. Nr. v. 13—31 † 63, ger. Nr. v. 4 aufw. † 30. D 4.
- Alberthof VIII/2, Albertgasse 22. † 30. D 4.
- Albertplatz VIII/2, i. d. Albertgasse, Nr. 7 u. 8 † 30, Nr. 3 bis 6. † 63. D 4.
- Albertstraße I bei Hofgartenstr. 3 Dperning 10, 5 u. 7 zum Schillerplatz. † 6. D 4.
- Albrecht IX/3, Garnisonstraße 7. † 9. D 4.
- Albrecht Dürerhof VI, Magdalenastraße 72.
- Albrechtsberggasse XII/2, bei Arndtstraße 53 u. Wilhelmstraße 6. † 38. C 6.
- Albrechtplatz I, zw. Augustinerstr. und Dperng. † 6. D 4.
- Albrechtstraße XVI, Verlängerung der Mariengasse bei 40 und 41 (XVII.) bis Sbelentengasse Nr. 32 und 38 XVII/3, die übrigen XVI/1, von der Waggasse bis Wuhlgasse. † 65, die übrigen † 48. C 4.
- Allfreud II/2, Praterstraße 53. † 11. E 4.
- Allweggasse IV, von der Karlskirche beim Karlspl. bis Wiednergürtel nächst dem Söbaldhofe (Nr. 2—32 u. 3—35 IV/1, die übrigen Nr. IV/2, von 1—35 u. von 2—30 † 18, ungerade Nr. von 39—71, gerade Nr. 31 bis 66. † 20. D 5.
- Allwienhof II/2, Praterstr. 33. Weintraubeng. 2 † 11. E 4.
- Alotgasse II/2, zwischen Circus. 52 u. 54 und Kl. Stadlgutgasse 3 u. 5. † 11. E 4.
- Alots Draßgasse-Part IV/2, zw. Seisg. u. Schelling. 20. D 5.
- Alpengasse X/3, bei Himbergerstraße 110. † 38. E 6.
- Alsgasse XVII/2, bei 18 Dornbachreiterstr. † 49. B 3.
- Alsegerstraße XVIII/2, Gersthoferstr. 55, schneidet bei 29 u. 31 Herbedstr. bei 40 u. 42 Radenburgg. bei 35 Schindberg. u. endet am Alsrücken in Gersthoferstr. † 51. C 3.
- Alshof XVII/1, Hernauer Hauptstraße 43. † 50. C 4.

Alferstraße 3 linke Seite VIII. Bez., rechte Seite IX. Bez. Nr. 1 bis 33 a. VIII/1, 35 bis 69 zu VIII/2, Nr. 2—4 IX/3, 6 bis 48 IX/2, von der Landesgerichtstr. 21 u. Garellick 1 zur Kinderpialg., Ottatringstr. u. Hernalser Hauptstr. im XVII. Bez. † 30; 63, 65, 67, † 63. D. 4.
 Alferbachstraße IX/4, zw. 20 u. 22 Rüdorferstr., endet bei Rogauerlände 49. Gerade Rrn. † 32, unger. Rrn. † 31. D. 3.
 Als Seite XVII/3, beginnt nächst der Hernalser Friedhofstr. Als Fortsetzung der Rüdorferstraße, mündet in die Dornbacherstr. bei 82, † 49. E. C. 3.
 Altkasse XIII/1, bei 2 Mazingstr. u. bei Rainzerstr. 1 in Hiesing. † 40. B. 5.
 Altenburgischer Freihof XIX/2, Freihofg. 2. † 60. D. 2.
 Altkangasse IX/4, von 2 u. 3 Altkanplatz bis Spittelauer-Altkanplatz IX/4, Altkanplatz 5.
 Altkanplatz IX/4, zwischen Alferbachstraße 31 und 33, bei Altkangasse 2 nächst dem Franz Josefs-Bahnhof und Vorkellung. 63. Nr. 8 u. 10 † 32, die übrigen † 31. D. 3.
 Altmannsdorferstraße XII, vom Schönbrunner Schloßpark bis zum Linienamt Neusteinof. Nr. 6 zu XII/1, Nr. 74 u. 75 aufzu zu XII/3, Nr. 18—72 u. 27, 29, 33, 41, 43 u. 57 zu XII/4, † 36; C. 6.
 Altmüttergasse IX/2, zw. Sechschimmel- u. Fuchsthalergasse. † 31. D. 3.
 Altingergasse 1—37 und 2—38 X/1, die übrigen X/3, früher Altingerg. X. u. Kinstug. bei 25 u. 27 Damfsg. endet in die Trostg. Gerade Rrn. bis 66, unger. Rrn. bis 67 † 33, gerade Rrn. von 68, unger. von 69. † 62. D. 6.
 Amalienhof I, Wallhausplatz 1. † 1. D. 4.
 Amalienhof V/2, Embelgasse 34. † 21. D. 5.
 Amalienhof XII, Schönbrunnerstraße 260.
 Amalienhof XIII/3, Schanzstraße 19. † 43. C. 5.
 Amalienstraße XIII/7, bei 6 u. 8 Luersgasse. † 44. B. 5.
 Amalgargasse XIX/2 von der Kahlenbergerstraße und vom Springelbelweg abzweigende Gasse † 50.
 Am Bergel I. zw. 35 u. 37 Rothenturmstraße. † 2. D. 4.
 Am Dreimarsstein XVIII/4, zw. 46 u. 48 Salmannsdorferstraße, mündet in die Bierleitengasse. † 52. B. 7.
 Am Ameisbach XIII/3, C. Nr. 631 (Waffenfabrik). † 67. B. 5.
 Ameisbachstraße XIII/2 (bis incl. 80 u. 37) bei der Bahnhofs-erzeugung. Poliz.-Bez. Hiesing, sonst Poliz.-Bez. Schmelz). bei 98 Habitz, nächst d. Penzinger Friedhofs. † 43. B. 5.
 Amerlinghof XIII, Hütteldorferstraße 155.
 Amerlingstraße VII/1, zwischen 78 u. 75. Mariahilferstr. u. Gumpendorferstr. 54 und 56. † 24. D. 5.
 Am Gschade I., zwischen Tiefer Graben 24 und 26. Nr. 2 und 4 † 7, die übrigen † 4. D. 4.
 Am Gottesacker XI/1, siehe Gottesacker.
 Am Gumpert, f. Baumarkt, Am. E. 5.
 Am Himmelhof XIII/7, mit den alten Rrn. 140 u. 163, in Dö.-St. Beiz. Am Ende, der bei Erzbischof. beginnenden Anee. † 44. A. 5.
 Am Himmel XIX/5.
 Am Hof, f. Hof, Am. D. 4.
 Am Hundsturm, f. Hundsturm, Am. D. 5.
 Am Hungerberg XIX/4.
 Am Kanal XI/1, (Wiener-Neustädter Kanal), endet bei 30 Laufg. und Geiselbergstraße 1, längs des Kanals, linke Seite (ungerade Rrn.) † 35. E. 5, 6.
 Am Kaffermühlendamm, f. Kaiserjohannendamm, Am.
 Am Platz XIII/1, siehe Platz, Am. B. 5.
 Am Spitz II, Freudenau.
 Amongasse III/1, zw. 154 u. 152 Erdbergstraße. † 14. E. 5.
 Am Tabor, siehe Labor, Am. E. 3.
 Amthausgasse V/2, zw. 12 u. 14 Dö. Bräuhausg. und 59 u. 61 Unt. Bräuhausgasse. † 22. D. 5.
 Amthausgasse, Obere, V/2, vom Einsiedlerplatz, schneidet die Siebenbrunnengasse bei 62 u. 64 und führt zum Siebenbrunnensfeld. Rrn. 1—35, 2—32 † 21; ungerade Nummern von 37, gerade von 34 an. † 22. D. 5.
 Anstaltstr. Grüngasse XVIII, schneidet bei 38 u. 40 Gymnasiumstraße und bei 34 u. 36 Dittesgasse in Währing. 1—5 und 2—6 † 31, 7—49 und 8—58 † 54, von Nr. 51 und 60 aufwärts † 55. C. D. 3.
 Au der Bahn XIX/6 (Heiligenstadt). † 58. D. 2.
 Au der Brücke II/3, links v. der Ferdinandsbrücke. † 12. E. 4.
 Auerbergstraße XVII/2, zw. 59 u. 61 Dornbacherstr. † 49. B. 3.
 Au der Wien XIII/4, Am Eisenbahndamm links in Baumgarten, von der Penzingerstr. zu Hafnigerstr. † 39. B. 5.
 Auerbergstraße VII/1, zw. 5 u. 7 Dreilaufgasse. Nr. 16 und 17 als Endgasse, Zugang von der Hermannstr. † 26. D. 5.
 Auerbergstraße VII/1, zw. 84 u. 86 Mariahilferstr. † 26. D. 5.
 Auerbergstraße X/3, b. 8 Eifenreidg. b. Brunnenwegstr. † 62. D. 6.
 Auerbergstraße XIII/7, zw. 81 u. 83 Einsiedlergasse und bei 1 Girzenberggasse. † 44. A. 5.
 Auerbergstraße VI/2, zw. 43 u. 45 Mollardgasse und 48 u. 50 Ufergasse. † 23. D. 5.
 Ankerhof III/2, Ob. Weigäckerstr. 3.
 Ankerhof I., Soher Markt 11. † 2. D. 4.
 Annagasse I., von 39 u. 41 Rärntnerstr. bis Seilerstätte 28 und 30. Rrn. 1 u. 3, 3—10 † 6, von 5 u. 12 an † 2. D. 4.
 Annahof XIII/3, Sampagasse 5. † 67. C. 5.

Annahof XVI., Wilhelmstraße 19.
 Annahof XVIII/2, Gersthoferstraße 105. † 51. C. 3.
 Annahof XIX/3, Heiligenstädterstraße 148 u. 150. † 58. D. 3.
 Anna Freuggasse XVIII/1, zw. 74 u. 76 Schöpfenbauerstr. und 65 u. 67 Schulg. † 55 C. 3.
 Annenhof St. I., siehe St. Annenhof.
 Annenhof III/1, Keinerergasse 13 u. 20. † 14. E. 5.
 Annschlaggasse (XIV/2, Polit.-Bez. XIV, bei 3 Weiglasse bis 225 und 225 Mariahilferstraße. † 45. C. 5.
 Antensegasse XI/1, Sadgasse, in Weidgasse. † 35. F. 5.
 Antsemilthof VIII/1, Josefsstraße 4. † 29. D. 4.
 Antonhof IV/1, Große Reuggasse 16. † 19. D. 5.
 Antonburggasse (Anton Burggasse) IV/1, bei Nr. 3 Klagenbaumgasse. † 21. D. 5.
 Anton Frankgasse XVIII/1, zw. 25 u. 27 Gymnasiumstr. u. 24 u. 26 Cottagegasse. † 54. C. 3.
 Antonigasse XVII. u. XVIII, bei 33 Währingergürtel, schneidet Thereseng. (41 und 43), Martinsstr. (35 u. 37), Sildebrangb. bei 23 und 25, Leitenmayerg. u. Ladnerg. u. endet bei 114 Rosenfeing. nächst dem Rüstengarten. Linke Seite von Leitenmayerg. an XVII. Bezirk u. Nr. 43 bis 67 zu XVI/1, 69—103 zu XVII/3. Nr. 1—41 und gerade Rrn. XVIII/1. Rrn. 1—41 und gerade Rrn. 2—54 † 54, von 56 aufw. † 55; Rrn. 43—103 † 50. C. 3, 4.
 Antonlehof VII/1, Seidengasse 44. † 27. D. 5.
 Anton Langergasse XIII/10 bei Biraghubgasse 19, bis Hermesstraße 5. † 42. B. 6.
 Antonplatz X/3, begrenzt von der Weidengasse, Ingerdorsdorferstraße und Schrottergasse. † 62. D. 6.
 Antonplatz XVI. im Siebhardtsbale, zw. 705 und 364 Galizienstraße. † 48. B. 4.
 Antonshof X/3, Antonplatz 25.
 Anzengruberergasse VI/1, bei Magesindorferstr. 9 u. 11. † 21. D. 5.
 Anzengruberhof IV/1, Schleimühlgasse 15. † 18. D. 5.
 Anzengruberplatz XVII/1, bei Deugg. 96. † 48. C. 4.
 Apfelgasse IV/1, bei Paniglg. 13, und Frontenberggasse 4 und 6. † 18. D. 5.
 Apollogasse VII/1, von 11 u. 13 Reizlegg., schneidet Schottensfeldgasse bei 16, führt zu Kaiserstraße 13. † 26. D. 5.
 Apostelgasse III/1, von 62 u. 64 Erdbergerstr. zu Landstr. Saubtstraße 113. Ungerade Rrn. 1—35 (Nr. 35 zur Hälfte) und gerade Rrn. 2—40 † 14. Nr. 42 und ungerade Rrn. von 35 an (von 35 die Hälfte). † 15. E. 5.
 Arbeitergasse V/2, bei Spengerg. 17 u. Bacherplatz 6, führt z. Märgarethengürtel. † 22. D. 5.
 Archoleyhof IX/1, Pramerergasse 6. † 32. D. 4.
 Arenberggasse III/1, von 22 u. 24 Kubolfsq. zu Variögasse 15 u. 17. † 15. E. 5.
 Argauerergasse XVIII/1, zwischen 146 und 148 Währingerg. und 78 u. 75 Gengg. † 55. C. 3.
 Arigasse XVI/1, bei Thalaitstr. gegen die Schmelz. † 65. C. 4.
 Armbrusterergasse XIX/2, von 47 u. 49 Grinzingerstraße bis zur Kahlenbergerstraße 47. † 68. D. 2.
 Arndtstraße. Beginn am Margaretengürtel, schneidet Malfattig., endet bei Grisehofg. 1—27 zu V/2, 29—57 u. 2—88 zu XII/2. † 38. C. 5.
 Arndthof XII/1, Arndtstraße 98.
 Arnetgasse XVI/1, bei Rosenfeing. 5 und 7 bis Sandleitengasse 6, von Nr. 49 und 54 aufw. † 48. C. 4.
 Arnsteingasse XIV/2, bei Mariahilferstr. 187 u. 189 u. Sechshäuserstr. 44 u. 46. † 45. C. 5.
 Arsenalstraße, X/2, von der Gubrunnstr. längs des Arsenals bis zum Staatsbahnhof. † 33. E. 5.
 Arsenalweg III/4, Zugang durch die Fasang., führt am Belvederegarten vorüber, zur Heng. im IV. Bez. (rechte Seite der Verbindungsbahn III/3, linke Seite der Verbindungsbahn III/4). Nr. 1—3 † 18, u. Nr. 9 aufw. † 17. E. 5.
 Artariastraße XVII/2, bei 42 Neumalbebergerstraße. † 49. B. 3.
 Arthaberplatz X/3, zw. Davidg., Schrötterg. und Siccardsburggasse bei Loreuburgerstraße 87. † 33. D. 6.
 Aspangbahnhof III/4, Aspangstraße 2. † 17. E. 6.
 Aspangbahnhof XI/1 (Salzstelle Simmering), durch die Geystraße in Simmering. F. 7.
 Aspangbahnhof XI/1, (Station Zentralfriedhof). † 35. F. 7.
 Aspangstraße III/4, vom Rennweg 28 bis Hafeng. † 17. E. 5.
 Aßberggasse II/2, zw. 18 u. 20 Braterstr. und 19 u. 21 Unt. Donaustr. Gerade Numm. † 12, unger. Numm. † 11. E. 4.
 Aßpernalsee (Pol.-Bez. Pratz.) II/7 u. Lusth. z. Dammhäufen. † 11. F. 5.
 Aßmayerergasse XII/2, zw. 47 u. 49 Arndtstraße und bei 24 Eichenstraße. † 38. C. 6.
 Au XIII., Penzing, f. Penzinger Au. B. 5.
 Augasse IX/4, bei Richtenreintr. 100 zu den Kohlenmagazinen der Franz Josefs-Bahn. † 31.
 Auen in III/1.
 Auenbruggergasse III/3, zw. Rennweg 5 und Hospitalkirche zur Erzogasse. † 18. E. 5.
 Auerbergstraße VIII/1, von der Kirchenfeldstr. 2 bis zur Josefsbaderstr. 1 (ungerade Rrn. zu VIII/1 † 29, gerade Rrn. zu I.) u. 9. D. 4.
 Auf der Simmeringer Haide XI/1, hinter dem Eisenbahnviadukte der Staatsbahn. † 35. F. 6.

Auffahrtstraße II/2, bei der Bagerhausstraße, führt zum Südbportal der Rotunde.
Angarten II/1.
Angartenhof XX/1, Wallensteinstraße 60 und Kaufstraße 2. † 13. E 3.
Angartenstraße, Obere, II, zw. 37 u. 39 Tabornstr. zum Mathildenplatz. Nr. 50 bis 76 II/1, die übrigen II/3. † 10. D 3, E 4.
Angartenstraße, Untere, II/3, zw. 45 und 47 Obere Donaustr. und bei 30 u. 31 Obere Angartenstr. † 10. D 4.
Augustengasse I, zwischen 23 u. 25 Franz Josefs-Quai zu Rudolfsplatz 7. 1 bis 3 † 4, die übrigen † 2. D 4.
Augustinerbastei I, in der Augustinerstraße. † 6. D 4.
Augustinerstraße I, zw. 38 u. 40 Kärntnerstraße und dem Josefsplatz. † 6. D 4.
Aubofstraße XIII, von 28 u. 30 Siesinger Hauptstr. zum Aubof (Nr. 1 b & 21 u. 2 bis 56 zu XIII/1, 58 bis 84 u. 23 bis 69 zu XIII/6, 94 bis 170 u. 123 bis 177 zu XIII/7 u. 172 bis 262 u. 179 bis 249 zu XIII/8.) Nr. 2 bis 56 u. 1 bis 21 † 40, die übrigen † 4. B 5.
Ausflüchtsweg XIX/1, in Heiligenstadt, zw. 86 u. 88 Grinzingstraße und bei 40 Hohe Warte. † 58. D 2.
Ausflüchtsweg (Prater) II/2, links von der Hauptallee, Verlängerung der Praterstraße. † 11. E, F 4.
Austriahof XIV/1 (Pol.-Bez. Schmelz), Hütteldorfstraße 45. 47 u. 49 † 67. C 5.
Auwinkel I, zw. 12 u. 14 Postgasse, zu 15 u. 17 Dominikanerbastei. † 8. E 4.
Avedikstraße XIV/2, Nr. 2 XV/1 (Polizei-Bezirk Rudolfsheim), bei 13 Grenzgasse bis Jollernbergg. 10 (Zentralmarkt). † 45. C 5.
Ayrenhofgasse IX u. XVIII/1, zw. 67 u. 69 Ruggsdorferstr. im IX. Bez., 50 u. 52 Rufflandlg. im XVIII. Bez. (1—6 IX/4, 8—14 zu XVIII/1 † 31. D 3.
Azleudahof I, Graben 31 und Goldschmidg. 3. † 5. D 4.

B.

Babenbergerstraße I, zw. 3 u. 5 Burgring z. Mariahilferstraße. † 6. D 4.
Bachgasse XVII/1, parallel mit und zunächst d. Friedrich Kaiserergasse bei Reinhardtsgasse 3 u. 5 bis Festgasse 4 u. 6. † 65. C 4.
Bachergasse V/1, zw. Zentag. 35 u. 37 und 36 u. 38 bis Vorderplatz. † 22. D 5.
Bacherhof V/1, Baderplatz 14. † 22. D 5.
Baderplatz V/1, zw. Svengerg. 32 und 35 und Rammersdorferergasse 43 u. 45 (Nr. 6, 7 u. 8 zu V/2, alle übrigen zu V/1.) Nr. 1—3 † 21; die übrigen † 22. D 5.
Bachofengasse XIX/2, bei 156 Heiligenstädterstr. † 60. D 2.
Bachstraße IX/4, zw. 17 u. 19 Fischerergasse. † 31.
Bachhausgasse VII/3, zw. 94 u. 96 Schottenfeldgasse. † 28.
Baderstraße I, vom Lugez 2 bis Universitätsplatz. Nr. 1—7, 2—14 † 2, die übrigen † 8. D 4.
Bärenergasse V/2, zw. 109 u. 111 Schönbrunnerstr. † 22. D 5.
Bäringerhof I, Salzgries 11 u. 13, Fischersteige 9. † 4. D 4.
Bäuerlegasse II/5 (Pol.-Bez. Brigitt.), von der Heistergasse zum Wallensteinplatz. † 13. D 3.
Babngasse, Linke, III/1, bei Ungarg. 2 längs der Verbindungsbahn zu Ungarg. 69 u. Rennweg 35. † 15. E 5.
Babngasse, Obere, III/4, b. Rajanagasse 1. † 17. E 5.
Babngasse, Rechte, III/3 vom Am Semmarkt 1 bei Beatrizg. 16 zu Rennweg 33. Bis Nr. 20 † 15, von Nr. 2 aufw. † 18. E 5.
Bahnstraße XII/4, bei 54 Heidenborferstraße und bei 72 Altmannsdorferstraße. † 36. C 6.
Bahnbofplatz X/2, zw. Südbahn- u. Staatsbahn. † 33. E 5.
Bahnbofstraße XIII/5, vom Bahnbof Heistergasse bis 339 u. 371 Linzerstraße. † 41. A 5.
Bahnzeile, Rechte, XII/4, von der Altmannsdorferstr. entlang der Donauländebahn. C 6.
Balberichgasse XVII/3, bei Pöschingergasse, mündet in die Rainigasse † 49, 1—6 † 50. C 3, 4.
Baldigasse XVI/1, zw. 106 u. 108 Dittakringerstr. und der Haslingerergasse im XVII. Bezirk. † 65. C 4.
Balleison XIX/6, Heiligenstädterstraße 131.
Balgasse I, bei Raufensteing. 3 u. 5 u. Weizburgg. 14. † 2. D 4.
Balkenplatz I, bei 6 Schaupfergasse und Löwelstraße 2. Nr. 2, 3, 4 † 3; 5 u. 6 † 1. D 4.
Bambergerhof XV, Mariahilferstraße 167.
Banngasse VII/1, zw. 77 u. 79 Burgg zu Seibeng. 6. † 26. D 4, 5.
Bank-Bazar I, Herrergasse 14 u. Freitung 2. † 4. D 4.
Banfasse I, von 17 u. 19 Herrerg. zu Löwelstr. 10. D 4.
Barawitzgasse XIX/1, bei Hohe Warte 6 u. Heiligenstädterstraße 81. † 58. D 2.
Barbaragasse I, zw. Postg. 6 u. 8 u. Dominikanerbastei 7 und 9. † 8. E 4.
Barthelgasse XIII/2 (Pol.-Bez. Schmelz) von der verl. Kandlerstraße bis Reinigasse. C 5.
Barichgasse III/1, zw. 55 u. 57 Ungarg. und zwischen 108 und 110 Landstraße, Hauptstraße. † 15. E 5.

Barmbergengasse III/1, zw. Barichgasse 5a u. Scharngasse 16. † 15. E 5.
Barnabittengasse VI/1, von 55 u. 57 Mariahilferstr. zu Bindmühlgasse 24. † 24. D 5.
Barnabittenhof VI/1, Barnabitteng. 9, 9a und Mariahilferstraße 61. † 24. D 5.
Barthenringgasse I, zw. Schermerlingplatz 3 u. 4 und Lichtenfelsgasse 3 u. 5. † 9. D 4.
Barthgasse III/4, bei der Schlichthausstraße. † 17. E 5.
Bartholomäusgasse XIII/3 (Pol.-Bez. Schmelz) bei 4 u. 6 Breitenferstr. und 13 u. 15 Knechtengasse. † 67. C 5.
Bartholomäusplatz, St., XVII/1, früher Kirchenplatz bei 23 u. 25 Salvatorienberggasse in Vernals. † 50. C 4.
Bastengasse XVIII/2, bei Gersthoferstraße 33, u. Scheibenbergstraße. † 51. C 3.
Bauernfeldhof I, Bollzeile 36 und Stubenbasteig. 2. D 4.
Bauernfeldplatz IX/1, zw. 40 u. 44 Viechtsteinstr. u. 29 u. 31 Vorzellangasse. † 32. D 3.
Bauernmarkt I, zw. Hoher Markt u. Freisingerg. 4. † 5. D 4.
Baumannstraße, III/1, v. d. Beatrizgasse zwisch. d. Landstraße Hauptstr. u. Ungargasse abweig. Straße. † 15. E 4.
Baumgasse III/1, von 113 u. 115 Landstr. Hauptstr. zu Erbergermaiß 2148, schneidet Schlichthausgasse bei 8. Ungerade Nr. 1, 3, 5, 7 und gerade Nr. von 22 aufw. † 14, gerade Nr. 2—20 † 17. E 5.
Baumgartenstraße XIII/4, von Behetberg, beim Westbahn-Brudruck bis Hochlageng. † 39. B 5.
Bazar I, siehe Seitzerhof. D 4.
Bazar I, Rothenturmstr. 16 u. Röllnerhofgasse 5. D 4.
Bazar Gross I, Elisabethstr. 3 u. Friedrichstraße 4. D 4.
Beamtenhaus der Südbahn IV/2 vor der ehemaligen Favoritenlinie. † 33. D 5.
Beatrizgasse III/1, zw. 8 u. 10 Landstr. Hauptstr. u. bei Am Semmarkt 13 (von Nr. 1 bis 17 u. 2 bis 14 III/1, von 16 bis 32 und 19 bis 29 II/3). † 15. E 4.
Bechargasse III/2, von Kolonitzplatz 8 bis Marzergasse 5 und 7. † 16. E 4.
Becherlhof I, Rumpfgasse 9. D 4.
Beckgasse, siehe Karl Beckgasse. C 3.
Bedmanngasse XII/2 (bis incl. 15 u. 18 Poliz.-Bez. 1. g., sonst Poliz.-Bez. Schmelz), XIV/1, bei 29 u. 24 Reisingergasse, mündet in die Singerstr. bei 65 u. 67. † 43. C 5.
Bedmanngasse XIV/1 (Pol.-Bez. Schmelz), Fortsetzung derselben Gasse im XIII. Bezirk, bis 109 u. 111. 72—80 und 67—69. † 67.
Beethovenaussicht XIX/2, Kahlenbergerstr. 55. † 58. D 2.
Beethovengang XIX/2, bei der Ervicag. an der Bahnhofs- bahn. † 58. D 2.
Beethovengasse IX/3, zw. 18 u. 20 Garnisong. und 2 u. 4 Kadrigasse. † 9. D 4.
Beethovenhof IX/3, Kadrig. 2 u. Beethoveng. 8. † 9. D 4.
Beethovenplatz, I/1 bei Rothringerstraße 35 und zw. Christinen-, Kant- und Fichtegasse. † 2. E 5.
Beethovenstraße XIX/2, zw. Kahlenbergerstr. und Beethovengasse. † 58. D 2.
Behetngasse XVII, bei 15 Schringg., endet bei Rosensteing. 70. Nr. 11 bis 63 und 12 bis 60 zu XVII/1, 62 bis 64 u. 65 bis 67 zu XVII/3. † 50. C 4.
Beingasse (XIV/1) (Poliz.-Bez. Schmelz), zw. 22 und 24 Felberstr., endet bei dem Schmelzer Exerzierplatz 1—27 und 2—36. † 66. C 5.
Belgrabplatz X/3, bei Bernhardsstg., verlängerte David- und verläng. Notengasse. † 62. D 6.
Bellarionstraße I, zw. 7 u. 9 Burgg zur Burggasse im VII. Bezirk. † 9. D 4.
Bellegardgasse II/6 (Poliz.-Bez. Prater), links Donauufer, Quergasse von Kaiermühlendamm und Schüttauf- straße, zw. Jungmaißg. u. Linnegasse. † 69. F 3.
Bellegardhof I, Bauernmarkt 13, Landstrong. 1 und Wildpretmarkt 10. † 5. D 4.
Belleune XIX/5, nächst dem vorm. Vororte Grinzing, C 2.
Belleuenerstraße XIX/5, zw. 76 u. 78 Sienerergasse. † 61. C 2.
Belvedere III/3, Rennweg 6. E 5.
Belvedergasse IV/2, bei Heug. 50 u. 52 zu Favoritenstr. 23 und 25. † 20. D 5.
Belvederhof IV/2, Belvedergasse 6 u. 8. † 20. D 5.
Belvidgasse XII/1, bei Amstbr. u. Rauchg. 8 † 38. C 6.
Benedit Schellingergasse XIV/1 (Poliz.-Bez. Schmelz), bei Felberstr. 40, schneidet Goldschlagstr. bei 40, endet auf der Schmelz Nr. 1—31 und 2—31 † 65. C 5.
Bennostraße VIII/2, zw. 56 und 58 Josefsstädterstr. und bei 65 u. 67 Alterstraße. † 63. D 4.
Bennoplatz VIII/2, in der Bennostraße. † 63. D 4.
Berchtoldgasse (Prater) II/6, links Donauufer, Querg. b. Kaiermühlendamm u. Schüttaufstraße zw. Menbels- johu- u. Barachgasse. † 69. E 3.
Berggasse IX/1, zw. 16 und 18 Währingerstr., schneidet die Lichtenferstr. bei 17, die Vorzellang. bei 1 und führt zur Hofgauerlände. Gerade Nr. 2—12 † 9, ungerade und gerade Nr. von 14 aufwärts. † 32. D 4.
Berghof I, bei Marc Aurelstraße 2. † 2.
Berghof XVIII/4, Zierleitengasse 46. D 4.

Bergel, Am. I. siehe Am Bergel. D 4.
 Bergelhofergasse XII, nächst d. Hochquellenleitung a. d. Grenze d. Hengendorfer Gebietes.
 Bergenstammgasse XIII/7, bei 2 u. 4 Tierg. † 44. B 5.
 Bergersplatz, siehe Johann Nepomuk Bergerspl. C 4.
 Berggaidengasse XIII/10, bei Feldtellerg. 30, mündet in die Wallgasse. † 42. B 9.
 Bergmüllergasse XIII/5, bei 413 u. 415 Fingerr. bis Reißberg. † 41. A 5.
 Bergmüllerkhof XIII/3, Bergmüllergasse 6. † 41. A 5.
 Bergsteigergasse XVI/1, zw. 50 u. 52 Dttaringerstr. bis Blumeng. 25 u. 27. † 50. C 4.
 Berglagasse XI, bei Himbergstr. 136. † 33. D 6.
 Bernardgasse VII/3, zw. 77 u. 79 Zieglerg., schneidet Schottensfeldgasse bei 90, führt zu 96 u. 98 Kaiserstraße. † 28. C D 4.
 Bernardgasse XVI/2, Fortsch. derselben Gasse im VII. Bez. bis zum Kirchhofberggürtel. Von 40—42 und 39—41 † 28, die übrigen † 47. D 4.
 Bernarhof VIII/3, Feldg. 4, Laudong. 38 u. Skodag. 20. † 30. D 4.
 Bernbrunnungasse XIII/6, bei 59 Hiesinger Hauptstr. † 44. B 5.
 Bernhaldstalgasse X/3, II. Rängeng. zw. Trostgasse und Dampfasse zur Gndunstraße. † 62. D 6.
 Berthahof I., Wollzeile 15. † 2. D 4.
 Berthahof XVIII/1, Schöpenhauerstr. 47. † 54. C 3.
 Bertoligasse XVI/3, bei Freyberggasse 61 bis Liebhardtg. 60 in Neulerchenfeld. † 48. C 4.
 Bethlegasse XII/4, nächst der Schönbrunnerallee 58 in Hengendorf. † 37. C 6.
 Bibergasse I/1, Parallellstraße zwischen Dominikanerbastei u. Stubenring. † 8.
 Biebergasse XIX/1, zw. 21 u. 23 Wilkrothstr. u. bei 60 u. 62 Gymnasiumsstraße. † 56. D 3.
 Biedermaungasse XII/3, bei 92 Altmanndorferstraße; und zw. 127 u. 129 Breitenfurterstr. † 36. C 6.
 Biengasse VI/1, zw. 24 u. 26 Gumpendorferstraße und 3 u. 5 Theobaldgasse. † 25. D 5.
 Biffergasse XIX/3, bei Heiligenstädterstr. 289 und Bloßg. 6. † 59. D 2.
 Birkrothstraße XIX/1, von 3 u. 5 Döblinger Hauptstraße bis Sieberingerstraße und Grinzinger-Allee. † 59. D 3.
 Birnbergasse IX/4, bei 28 und 30 Rusdorferstraße zu Richtersteinstraße 87. † 31. D 3.
 Birnberggasse XIII, bei 162 u. 164 Rainzerstr. bis Hermersstraße Nr. 1 bis 15 u. 2 bis 4 zu XIII/9, 17 bis 51 u. 6 bis 40 zu XIII/10. † 42. B 6.
 Birkenhof XVIII/4, Am Dreimarkstein 7. † 52. B 2.
 Birkenhofgasse XI/1, von der Eßlingg. abzw. eig., endet bei der Weidnerstr. 19. † 35. F 5.
 Bischof Adersplatz XVIII/2, befindet v. der Witthauerergasse, Bakstein-, Meißner- u. Hühnergasse. † 51. C 3.
 Bischoffgasse XI/1, bei 50 Eivollg. und 293 u. 295 Schönbrunnerstraße in Ober-Weidling. † 38. C 6.
 Bischofshof I., Rothenturmstr. 2, Stefansplatz 7. † 2. D 4.
 Blassgasse XIX/1, zw. 32—34 Hafnauerstraße, endet bei Weing. Engenstraße. † 55. C 3.
 Blattgasse III/2, von Heßgasse 28 zu Marxergasse 15, schneidet Regelgasse. † 16. E 4.
 Blaugasse VI/2, zw. 36 und 38 Mollardgasse und 6 Brüdengasse. † 23. D 5.
 Bleichthurmstraße, rechte Seite IV., linke Seite V/1, zw. 91 Wiedner Hauptstr. und 1 Maglensdorferstr. Ungerade Nr. u. Nr. 30 V/1, gerade Nr. 2—28 IV/2. † 21. D 5.
 Bleidergasse IX/2, zw. 9 und 11 Rusdorferstraße und zw. 2 u. 4 Rufflandgasse. † 31. D 3.
 Blindengasse VIII/2, bei 162 Kerchensfelderstr. und bei 59 Florianigasse und geht bis 69 Aiserstraße. † 63. C 4.
 Bloßgasse XIX/3, bei Waldbachsteig nächst dem Rinnentente bis Kinderbachgasse I. u. 2, † 59, 2—10, † 63. D 1.
 Blümelgasse VI/1, von Amerlingstr. 6, zu Gumpendorferstraße 54. † 24. D 5.
 Blüthengasse III/2, v. der Blattg. 3 zu Bömng. 28. † 16. E 4.
 Blumengasse II/1, bei 16 und 18 Glockeng. zu Zirkusg. 41 und 43. † 10. B 4.
 Blumbergasse XVI/1, bei 64 Thaliastraße, Richard Wagnerplatz 16 und 77 u. 79 Dttaringerstraße. † 65. C 4.
 Blumengasse XVII, zw. 221 Ranftg. u. 1 Südbrandg., mündet am Draufschelde; Nr. 2—23 zu XVIII/1, 3—57 u. 30—56 zu XVIII/1, 68 u. 59 aufw. zu XVII/1, 1—5, † 63, die übrigen † 50. C 4.
 Blumengasse XVIII., (rechte Seite), bei 19 Martinsstr. und 2 Hildebrandg. (Nr. 2 bis 28 XVIII/1), 2 bis 10 † 63; 12 bis 28 † 54. C 4.
 Blumenstockgasse I., zw. 1 und 3 Raufensteing. und Baßgasse 3. † 2. D 4.
 Blutgasse I., bei Domg. 2 rund zw. 7 u. 9 Singerstr. † 2. D 4.
 Bodstettergasse XIX/2, vom Zahnradbahnhof bis zur Rusberggasse in Rusdorf. † 60. D 2.
 Böhmischgasse XIX/1, bei 77 u. 79 Heiligenstädterstr. u. Barawitzgasse 32. † 56. D 2.
 Börgasse XII/4, zw. 117 u. 119 Hengendorferstr. † 37. B 4.

Boerhabergasse III/1, zw. 63 und 65 Rennweg zur Barichgasse 14 u. 16, 29—39 zu III/4, die übrigen Nr. III/1. Nr. 1—7 und Nr. 6 † 15, die übrigen † 17. E 5.
 Börsegasse I., von Teier Graben 39, bis Maria Theresienstr. 18, schneidet den Spottentring. Nr. 1—11, 2—14 † 4, die übrigen † 9. D 4.
 Börseplatz I., zw. Wipplingerstr. 33 u. Börleg. † 4. † 4. D 4.
 Bognergasse I., zw. 1 u. 3 Zuchland u. Am Hof 1 u. 14. † 7. D 4.
 Bontgasse XII/1, bei Weidlinger Hauptstr. 31, bei Ignazg. 20 u. bei Schwengasse † 38. C 6.
 Borschgasse IX/2, bei 29 u. 22 Lazarethgasse bis Czermatgasse im XVIII. Bezirk. † 30. D 4.
 Borschkehof IX/3, Borschgasse 6. † 30. D 4.
 Boschstraße XIX/2, zw. 95 u. 97 Grünungstr. u. Bachhofengasse 6 und 8 in Rusdorf. † 60. D 2.
 Boulevardhof VI., Magdalenenstraße. 69.
 Bowitzgasse XIII/7, bei 2 u. 6 Bettelsteng. † 44. A 5.
 Bräuhansgasse, V., zw. 57 u. 59 Kampersdorfergasse, schneidet bei 33 u. 35 u. 50 u. 52 die Spengergasse, bei 61 die Reinprechtsdorferstr., zu Johannagasse 40. Von Nr. 18—20, von 17 bis 19 V/1, die übrigen Nr. V/2. † 22. D 5.
 Bräunerstraße I., vom Graben 13 bis zum Josefsplatz. Nr. 3—9, 2—12 † 3, 11—13 † 6. D 4.
 Bräunplatz IV., bei Favoritenstr. 20 durch die Zilgnerstraße. † 19. D 5.
 Bräunbühlgasse XI/1, zw. 13 u. 15 Kaiser-Ebersdorferstr. bis Auf der Hatte. † 35. F 6.
 Brandgasse II/3 (Krazer), nächst der Sophienbrücke, Quergasse zw. 91 Schüttelstraße und Valeriestraße, nächst der Palmgasse. † 11. E 2.
 Brandmayergasse V/2, von 29 Reinprechtsdorferstraße, schneidet die Kohlgasse und führt zur Johannagasse. Nr. 28 u. 31 † 21, die übrigen † 22. D 5.
 Brandstätte I., zw. Stefansplatz 8 u. Rothenturmstr. 1 zu Bauernmarkt 4 u. 6. Nr. 1, 2, 4 † 2, die übrigen † 5. D 4.
 Brauerergasse VI/1, zw. 72 u. 74 Gumpendorferstraße und 3 u. 5 Königsgasse. † 23. D 5.
 Braungasse XVII/2, bei 9 u. 11 Höfflingerstraße bis Wilhelmnenbergstraße. † 49. B 3.
 Braunhof VIII/1, Bennogasse 29. D 4.
 Braunhirschgasse XIV/2 (Poliz.-Bez. XIV), zw. 86 u. 88 Schönbauerstr., bei 33 u. 35 Schwendberg. † 45. C 5.
 Braunhubergasse XI/1, zw. 110 u. 112 Simmeringer Hauptstraße, führt in die Felder beim Wiener-Neustädter Kanal. † 35. F 6.
 Braunschweigergasse XIII/1, zw. 15 Aufhofstr. und 38 u. 40 Hiesinger Hauptstraße. † 40. B 5.
 Braunspergengasse X/1, dritte Parallellgasse zur Trieflerstraße. † 11. D 6.
 Brechergasse XIX/5 bei Sieberingerstraße 173. † 61. C 2.
 Brechmstraße XI/1 von der Leberstraße, zur Weiselferggasse. † 35. E 5, 6.
 Breitegasse VII/2, zw. 18 u. 20 Maragasserstr. zu Burgg. 3 u. 5. Nr. 1—9 u. Nr. 2 bis 14, † 25; Nr. 11—31 u. 16—32, † 27. D 4, 5.
 Breitenfeldergasse VII/2, zw. 13 u. 15 Feldg. u. 23 u. 25 Bennogasse, mündet in den Penalfeldgürtel. † 30, 12 bis 22 und 9 bis 15, † 63. D 4.
 Breitenfurterstraße XII., nächst der Philadelphiastraße, führt zum Rinnentente Aggersdorf. (Nr. 1 bis 19 XII/1; 49 bis 183 und 2 bis 112 XII/3) † 36. C 6.
 Breitenfurterstraße XIII/3, (Poliz.-Bez. Schmelz), bei 22 u. 24 Süttelbergstr., mündet in die Rusallee. † 67. C 5.
 Breitenwegergasse XIX/5, bei Kaszbageng. 3 in Unter-Siebering endet bei Himmelstraße. † 57. C 2.
 Breitelgasse XVI/1, bei Dttaringerstraße 57 u. 59 und Lindauerergasse 28 u. 30. † 65. C 4.
 Brightingasse XX/1, vom Brightingplatz 14 u. 15. † 13. D 3.
 Brightingplatz XX/1, bei Jägerstr. 47 u. 48. † 13. D 3.
 Brightingplatz XIX/2, Ende d. Brightigenauerlande † 13 D 3.
 Brightigenauerlande II. u. XX. Bis Nr. 12 (Pol.-Bez. Leopoldstadt), von 14 aufw. Pol.-Bez. Brightigenau; bei Ob. Donaustraße 14 bis 3. Sporn (Nr. 2—12 II/3, die übrigen XX/1) Nr. 2—18 † 10, von 20 aufw. † 13. D 3.
 Brudnergasse IV/1, nächst der Karlskirche. † 18.
 Brudnerplatz III/1, beim Hauptollantstabskapelle. † 16.
 Brudermanngasse XIII/5, v. 15 Zebathg. bis 24 Reißberg. † 41. A 5.
 Brücke, An der, II/3, siehe An der Brücke. E 4.
 Brückengasse VI/2, von der Neullebrücke (Rebüllgasse V. Bez.), schneidet die Mollardg. bei 57 u. führt zu Gumpendorferstraße 105. † 23. D 5.
 Brückenhäufen II/5 (Brightigenau), mit Nr. 844. † 13. D 3.
 Brückenhof VIII/1, Rangegasse 14. † 29. D 4.
 Brücklgasse VII/3, zw. Kerchensfelderstraße 79 u. 81 zur Badhausgasse. † 27. D 4.
 Brühlgasse XI/2, bei 299 u. 301 Kaiser-Ebersdorferstraße zur Brühlwiese. † 34. G 6.
 Brühlwiese XI/2, bei 299 u. 301 Kaiser-Ebersdorferstraße. † 34. G 6.

Brünnlgasse IX/2, von 34 und 36 Alferstr. zu Mariannengasse 29. † 30. D 4.
 Brünnlgasse IX/2, von 30 und 30A Marianneng. zu Lazarethgasse 33. † 30. D 4.
 Brünnlmühlgasse IX/2, zw. Brünnlgasse 6 u. 8. † 30. D 4.
 Brühlgasse XVI/1, zw. 85 u. 87 Thaliastraße, bis Schmeltz. † 65. C 4.
 Brunnengasse XVI, bei 10 u. 12 Gablenz. u. 23 u. 25 Ottatringstr. (Nr. 1—63 u. 2—56 zu XVI/2, die übrigen zu XVII/1) Nr. 34—52 u. 61—77 † 68, die übr. † 47. C 4.
 Brunnweg X/3, Fortsetzung der Reitergasse bis zur Gemeindegrenze. † 62. D 6.
 Buhngasse X/3, bei Bürgerplatz 22 und bei Lazenburgerstraße 75. † 33. D 6, E 6.
 Buchelgasse VIII/1, zw. 11 u. 13 Florianig. und 8 u. 10 Josefkräuterstraße. † 29. D 4.
 Bürgergasse X/3, bei Bürgerplatz 5. † 33. E 6.
 Bürgerplatz X/3, bei 64 u. 85 Humbergerstr. † 33. E 6.
 Bürgerplatzgasse VI/2, zw. 30 u. 32 Kiening. und 38 u. 40 Wallgasse. † 23. C 5.
 Bürgerplatzwiese XI/1, zw. Rinnböckstr. 31 u. 33 zu beiden Seiten der Viehschleppbahn. † 35. F 5, 6.
 Bunzlauische XIII/5, bei 428—430 Lingerstraße und endet bei Hütelbergstraße 37. † 41. A 4.
 Burggasse VII, 5 (Forst, der Bellariastr. im I. Bez.), bei Hofplatzstr. 1, schneidet bei 75 und 77 Kaiserstr. u. endet im XV. u. XVI. Bez. bei Leichenfeldergürtel 2 und Neubaugürtel. (Von 1—65 und 2—54 VII/2, von 56 bis 122 u. 67—119 VII/3, 121—123 XIV/1, u. 126, 128, 130 zu XVI/2. Nr. 1 † 25, Nr. 3—63, u. 2—66 u. 67 † 27, ungerade Nr. von 65 aufw. † 26, gerade Nr. von 68 aufw. † 28. D 4.)
 Burggasse XV, Nr. 121 u. 123 (Poliz.-Bez. Schmeltz) und XVI, Nr. 126—130. Fortsetzung der Burgg. im VII. Bez. bis Neubaugürtel 56 und Leichenfeldergürtel 2 (Nr. 121 bis 125 XVI/1, Nr. 126, 128 u. 130 XVI/2), Nr. 126—130 † 28, Nr. 121 u. 123 † 26. D 4.
 Burghardtstraße XX/1, zw. 5 u. 7 Wenzelg. † 13. D 3.
 Burghardtweg XX, gegenüber der Burghardt. 16. † 13. E 4.
 Burghausengasse XVII/3, bei Hauptstr. 185, endet bei Zeilergasse. † 50. C 3, 4.
 Burgplatz, äußerer, I. (Heldenplatz), vor der I. Hofburg (am Burgring). D 4.
 Burgplatz, innerer, I. siehe Franzensplatz, D 4.
 Burgring I., von Dörring 23 bis zum Schmerlingplatz Nr. 9, † 9, die übrigen † 6. D 4.

C.

Cäcilienhof VII/1 Schottenfeldg. 56. † 28. D 4.
 Calvarienberggasse XVII/1, zw. 64 u. 66 Ottatringstr. u. 49 u. 51 Antonig. † 50. C 4.
 Camesingasse I., zw. 3 und 4 Hoher Markt u. zw. 6 u. 8 Fendersongasse. † 5. D 4.
 Canalettostraße XII/2, zw. 1 u. 3 Steinaderg. u. bei 54 Amberg. in Unt.-Weidling. † 88. C 6.
 Canisiusgasse IX/4, zw. 47 u. 49 Rüdigerstr. bis 130 und 132 Bähringergürtel im XVIII. Bez. † 31. D 3.
 Canisiusgasse XVIII, Verlängerung derselben Gasse im IX. Bez., zw. Luftanblg. 31 u. 32 u. Bähringergürtel 130 u. 132. Nr. 14—22 u. 21 bis 29 † 9. Die übr. † 54. D 3.
 Canongasse XVIII/1, zw. 63 u. 65 Bähringergürtel und 79 u. 81 Bähringstr. † 54. D 3.
 Canovagasse I., zw. 16 u. 18 Rämtnerring und 6 Karlsplatz. † 6. E 5.
 Capitelgasse XVII/3, zw. 21 u. 23 Gschwandnerg. und bei 26 u. 28 Klobhofgasse in Fernald. † 50. C 4.
 Cardinal Raufcherplatz XIV/1 (Pol.-Bez. Schmeltz), zw. 5 Juglgasse und 18 Holdeggasse. † 68. C 5.
 Carl Weggasse siehe Karl Weggasse. C 3.
 Carl Ludwigstraße, XVIII/1, zw. 56 u. 58 Gengg. u. 17 u. 19 Colloredo. (Nr. 1 bis 41 u. 2—50 XVIII/1). † 54. D 3.
 Carl Ludwigstraße XIX, zw. 17 u. 19 Colloredo. u. 17 u. 19 Chiministr. Von Nr. 43 u. 52 aufw. XIX/1. † 56. D 3.
 Carlplatz siehe Karlsplatz.
 Carolinenhof XIII/7, Ob.-St. Weit, Außofstr. 169. † 44. B 5.
 Casino-Part XIII/4, Baumgarten, bei 297 Lingerstr. bis 11 Hochstengasse. † 39. B 5.
 Castellgasse II/1, bei Ob. Augartenstr. 1 u. 3 bis Pfeffergasse 2 und von Klangg. 1 bis Reisingg. 2. † 10. E 4.
 Castellgasse V/1, schneidet bei 5 u. 7 Schloßg., bei 13 u. 15 Garteng., bei 41 u. 42 Bentg. bis Bachergplatz. † 22. D 5.
 Cellesgasse XVIII/4, bei 10 Gemeinestr. und 14 u. 16 Salmansdorferstr. † 52. B 2.
 Centralfriedhof XI/1, An der Simmeringer Hauptstr. † 35. F 7.
 Centralmarthalle (Große) III/1, Nord. Zollamtstr. 9. E 4.
 Centralmarktplatz XIV/2 (Poliz.-Bez. Rudolfshheim) an der Zollenerberggasse. † 45. C 5.
 Centralviehmarkt III/4, bei Viehmarktstraße 1. E 5.
 Ceschka Hof VII, Kaiserstraße 122.
 Charlottenhof XII, Eidenstraße 74.

Chimistr. XIX/1, bei Vikrothstr. 49 u. 51, endet bei Hartdörferstraße. † 56. D 3.
 Christingengasse I., zw. 7 u. 9 Kolowratring und Lothringergasse 25. † 2. D 4.
 Christofgasse V/2, zw. 64 u. 66 Reiprechtisdorferstr. † 22. D 5.
 Chrudnergasse XIII/9, b. 153 u. 155 Kainzerstr. und bei 18 Fasangartengasse. † 42. B 6.
 Churbaugasse I., zw. 3 u. 4 Stefansplatz und 5 u. 7 Singerstraße. † 2. D 4.
 Chwallagasse VII/1, von Amerlingstraße 8 zu Windmühlgasse 55. † 24. D 5.
 Cirkweggasse II/2, zw. 17 u. 19 Praterstraße und zw. 30 und 32 Große Stadtungasse. Gerade Nr. † 11, ungerade Nr. von 1—29 † 12, von 33 aufwärts. † 10. E 4.
 Clemens Hofmannergasse XVII/3, zw. Wichtel- und Kulmg. in Fernald. † 50. C 4.
 Clementingasse XV/1, (Poliz.-Bez. Rudolfshheim), zw. 7 u. 9 Mariabillergürtel, mündet bei 179 u. 181 Mariahilferstraße. † 46. C 5.
 Clerfaytstraße XVII/3, zw. Fernald Hauptstr. 128 u. 130, mündet in die Hödergasse. † 50. C 3.
 Clufusgasse IX/1 von der Roten Löwegasse 18 zur Rosau-Lände 43 u. 45. † 32. D 3.
 Clusushof IX/1, Hofauerlände 43 u. 45, Clufusg. 15 und Strodegasse 14. † 32. D 3.
 Cobdenstraße I., zw. 7 Liebenbergg. u. 6 u. 8 Jedligg. † 2. E 4.
 Cobenzl XIX/4 (Gut Reisenberg am Cobenzl), nächst dem vormaligen Borsode Grözing. † 57. C 1.
 Cobenzlstraße XIX/4, bei 1 Rangadergasse. † 57. C 2.
 Coburggasse I., von Weisburgg. 27 bis Liebenbergg. 2. † 2. E 4.
 Colloredostraße XIX/1, zw. 49 und 51 Gymnasiumsstr. und bei 40 Dittesgasse. Von 25 u. 26 aufwärts † 55, die übrigen † 56. C, D 3.
 Columbisgasse X/1, vom Columbusplatz 2 u. 3, führt bis Trostgasse. 1—94 † 33, von 95 an † 62. D 6.
 Columbusplatz X/1, bei Humbergerstr. 20 und Lazenburgerstraße 19. † 83. D 5.
 Comenigasse XVII/3, zw. 124 u. 126 Fernald Hauptstr. endet bei 87 Bejlg. † 50. C 3, 4.
 Concordiabühnen XII/3, 1 u. 2 (auf freiem Felde bei Rußallee). B 4.
 Concordiaplatz I., zw. Neuhofg. u. Salzgras. † 4. D 4.
 Concurrenzstraße II/2 (Prater), Abzweigung von der Lagerhausstraße zum Nordportal der Rotunde. † 11. E 4.
 Corneliengasse VI/1, bei Gumpendorferstr. 63 F bis Magdalenenstraße 96. † 24. D 5.
 Coitgasse XVIII, zw. 68 u. 70 Gengg. und 33 u. 25 Colloredo. (Nr. 1 bis 33 und 2 bis 44 XVIII/1). Von 1—49 † 55; 2—44 † 54. C 3.
 Coitgasse XIX/1, zw. 24 u. 26 Colloredo., endet bei Krottenbachstr. (Von Nr. 51 u. 46 aufw. XIX/1). † 56. C 3.
 Cottagehof XVIII, Währingergasse 125.
 Cumberlstraße XII/2, bei 9 u. 11 Bedmann., gegen die Penzinger An. † 43. C 5.
 Curlandgasse XVII/2, bei 19 u. 21 Braungasse führt gegen Ottatring. † 50. B 8.
 Cufstozgasse III/2, bei 29 Böwengasse, zu Untere Weisgärberstr. 24 u. 26. † 16. E 5.
 Custozzahof III/2, Cufstozgasse 3. † 16. E 5.
 Czaplaga III/2, zw. Seidlgaße 35 u. 37 und 30 u. 32. Nr. 3 u. 4 † 16, 5 u. 6 † 15. E 4.
 Czartoryskigasse XVIII/2, bei Alsegerstr. 50, führt gegen den Alseiden. † 51. C 3.
 Czernastraße XVIII/1, zw. 14 u. 16 Martinsstr., schneidet bei 13 u. 15 Thereseng., bei 11 u. 13 Bähringergürtel. † 63. C 4.
 Czerningasse II/2, zw. 34 u. 36 Praterstraße und 12 u. 14 Franzensbrüdenstraße. † 11. E 4.
 Czerninpassage II, Praterstr. 48, führt z. Czerninplatz 4.
 Czerninplatz II/2, bei Czerning. 7 u. 11 B, Richtenanerg. 2 und Fruchtgasse 2. † 11. E 4.

D.

Dabergasse XIV/2 (Pol.-Bez. Rudolfshheim), bei 30 u. 32 Grimmgasse bis 27 u. 29 Schwendergasse. † 45. C 5.
 Dämpfangerhof I., Seitenkettengasse 4. † 2. D 4.
 Daffingergasse II/7, zw. Dresdnerstr. u. Nordwestbahnhof zur Laborstr. 101.
 Dambüggasse VII/1, zw. 24 und 26 Esterhazyg. und Amerlingstraße 11 u. 13. † 24. D 5.
 Dammhausen II/7 (Prater), Am rechten Donauufer vom Schöller-Quai bis zum Grünhaus. † 11. E 4.
 Dammstraße XX/1, von der Wallensteinstraße 61 u. 63 bis Leibzingerstraße 62 u. 64. † 18. D 3.
 Dampfgasse X/1, Verlängerung der Raaberbahn, bei der Lazenburgerstraße 14. † 33. D 6.
 Dampfbauergasse XVI/1, b. Grillmeiergasse 7 u. 9, zur Thaliastr. 76 u. 78. † 65. C 4.
 Dampfmühlgasse XI/1, zw. 20 u. 22 Simmeringer Hauptstraße, endet bei 19 Am Kanal. † 35. E 5.
 Dampfschiffstraße III/2, bei Hintere Zollamtstraße 1 bis Obere Biaductg. 2 längs des Donaukanals. † 16. E 4.

Dampferstraße XIII/3, (Pol. Bez. Schmeltz), nächst der Cabettenschule in Breitensee. † 67. B 5.
 Dannaufgasse IV/2, zw. 5 u. 7 Mayerhofgasse. † 19. D 5.
 Daringergasse XIX/5, bei 38 Sieveringerstr., endet in der Grinzingerallee, † 61. D 2.
 Darwarhof I., Fleischmarkt 4 und Köllnerhofgasse 6. D 4.
 Darwingasse II/1, zw. 62 u. 64 Laborstr. u. Nordbahnstr. 44 u. 48. Nr. 37—39 u. 34—36 † 11, die übrig. † 10. E 4.
 Daungasse VII/2, zw. 34 u. 36 Laubong. und zw. 7 u. 9 Stodagasse. † 30. D 4.
 Davidgasse X/1, bei Bürgerplatz 11, Laxenburgerstr. 87 u. Arthaberplatz 1 bis 3 Triesterstr. Nr. 1—95 † 33, die übrigen † 62. D 6.
 Defertplatz siehe Pfarrer Defertplatz.
 Defreggerhaus VI, Mariahilferstraße 63.
 Degengasse XV/1, bei Ganterergasse 15 u. 17 und Sandteitengasse 8. 2—20 u. 1—25 † 65, die übrigen † 48. C 4.
 Dehnegeasse XIII/5, bei Rosenallgasse 6 u. 8. † 41. A 4, 5.
 Deinhardteingasse XVI/1, von der Thaliastraße 62 und Richard Wagnerplatz 18 bis Ottatringergasse 67 u. 69, schneidet bei 10 und 15 (Friedrich Kaisergr.) † 65. C 4.
 Demphyergasse XVIII/1, zw. Blumeng. 10 u. 12 u. Antonig. 17 u. 19, in Währing, 2—12 † 63, die übrig. † 54. C 4.
 Dengelergasse XIV/2, (Postbez. Bezirk XIV), zw. 182 u. 184 Mariahilferstraße bis 3 u. 5 Wiedelstraße. † 45. C 5.
 Dengisgasse XX/1, bei Webergasse 13 u. 15 u. Gerchardsg. 9 u. 11. † 15. D 3.
 Dequergasse XVII/2, zw. 1 u. 3 Artariastraße. † 50. B 3.
 Deitergasse XVI/1, bei Friedmannngasse 6 u. 8. und Schellhammergasse 9. u. 10. † 63. C 4.
 Deutsches Haus I., Singerstr. 7, Stefansplatz 4. † 2. D 4.
 Deutschemelsterplatz I., bei Schottenring 27 u. Maria Theresienstraße 26. † 9. D 4.
 Deutschemelsterstraße XII/4, zw. 28 u. 30 Rosenhügelstraße, führt zur Sternstraße. † 37. B 6.
 Deutschnordensstraße XIII., zw. 44 u. 46 Hadingerstr. bis Bahnhofsverlegung Gasstr. † 44. A 5.
 Diabelligasse XIII/7, bei Aubofstr. 141 u. 143 u. Glasauergr. 34 u. 36 in Ob- u. St. Weit. † 44. A 5.
 Dianagasse III/2, zw. 15 u. 17 Löwengasse u. 6 u. 8 Adamsgasse. † 16. E 4.
 Diefenbachgasse XII. u. XIV., (Pol.-Bez. XIV, ungerade Nr. XII/2), die geraden Nr. XIV/3, beginnt bei Pfeisera. 1 und endet beim Sechshauserbhof. Der Theil des XII. Bezirkes † 38, jener des XIV. Bezirkes † 45. C 5.
 Dießgasse V/2, bei 32 und 34 Fendig. und Margaretenstr. 145 und Sturmmerplatz 2. † 22. D 5.
 Diemgasse XIX/2, zw. 144 u. 146 Heiligenstädterstr. † 60. D 2.
 Diesterweggasse XIII/2, (v. 1—19 u. 2—14 Pol.-Bez. Hiesing, sonst Pol.-Bez. Schmeltz), bei 68 u. 70 Penzingerstr. bis Singerstraße. 105 u. 107. † 43. B 5. Diemabgasse XX/1, zw. Briaittenauerlände 168 u. 170. † 13. D 3.
 Dietmayergasse XX/2, zw. 168 u. 170 Brigittenauerlände. † 13. D 3.
 Dietrichgasse III/1, zw. 39 u. 41 Erdbergstraße bis zur Schlachthausgasse. † 14. E 5.
 Dietrichsteingasse IX/1, zw. 28 u. 30 Wafag. und 29 u. 31 Riechtenfeustraße. † 32. D 4.
 Dingelstedtngasse XV/1, (Poliz.-Bezirk XIV), zw. Palmgasse 1—3 und Clementineng. 14 und Laßgasse 1. † 46. C 5.
 Dindlhofergasse XI/2, zw. 4 u. 5 Mühlbachplatz. † 34. G 7.
 Distlergasse III/2, bei 3 Pfeisera. zw. Böweng. 4. † 16. E 4.
 Dittesgasse XVIII/1, bei u. 84 Oensgasse, schneidet bei 54 u. 56 Sternwartestraße. † 55. C 3.
 Ditzgasse XIX/1 Nr. 1—33, 2—28 u. XVIII/1, sonst XIX/1; kreuzt die Golleredog. und die Hafenerstr. † 56. C 3.
 Dittmannngasse XI/1, zw. 95 u. 97 Simmeringer Hauptstr., † 35. F 6.
 Divanohof II/2, Praterstraße 32. † 11. E 4.
 Doblhoffgasse I., bei Reichsrathsstr. 5 bis Auerspergstraße 6. † 9. D 4.
 Döblergasse VII/2, zw. Burgg. 21 und 23 und Stifzgasse 6 u. 8. † 27. D 4.
 Döblerhofstraße XI/1, zw. 1 u. 3 Simmeringer Hauptstraße in Simmering. † 35. F 5.
 Döbblingergürtel, Fortsetzung des Währinger Gürtels.
 Döbblingerg Hauptstraße XIX/1, beginnt bei Außdorferstr. im IX. Bez. und endet bei 1 Hohe Warte. † 56. D 2, 3.
 Dörflerstraße XII/2, bei Wilhelmstr. 23 u. 46 Eichenstr. † 38. C 6.
 Dogenhof II/2, Praterstraße 70. † 11. E 4.
 Dollmergasse XIX/1, zw. 17 und 19 Gatterburgg. und 4 u. 6 Württg. † 56. D 3.
 Domgasse I., zw. 2 u. 4 Schülerstr. u. bei Grünangerg. 2. † 2. D 4.
 Domberrnhof I., Domg. 2, Blutgasse 2, Schülerstr. 2, Stefansplatz 5. † 2. D 4.
 Dominikanerbastei I., bei Wollzeile 37 bis Kaiser Ferdinandsplatz 5. † 8. D 4.
 Dominikanergasse VI/2, zw. 115 bis 117 Gumpendorferstraße und Morizgasse zw. 6 u. 8. † 23. D 5.
 Dommayergasse XIII/1, bei 3 Aufbstr. und Hiesinger Hauptstr. 28, über den Badhausweg 3. Badstg. † 40. B 5.

Dommesgasse XI/1, zwischen Simmeringer Hauptstraße und Vorstraße. † 35. F 6.
 Dompobstthof I., Singerstr. 22, Franziskanerplatz 2. † 2. D 4.
 Donauhof I., Wipplingerstr. 38. † 4. D 4.
 Donauhof II., Engerthstraße 155.
 Donaulände III/4 u. XI/1, beginnt bei der Kaiser Josephsbrücke, führt bis Meißelstraße im XI. Bezirk. Der Teil des III. Bez. † 14, jener des XI. Bez. † 35. E 5.
 Donaufstraße, Obere, II/3 vom Mathildenplatz am linken Donaukanal zw. Laborstr. 1 u. 3. Nr. 1—55 und 2—24. † 10, von 57 und 26 aufw. † 12. D 4.
 Donaufstraße, Untere II/2, von der Ferdinandsbrücke am linken Donaukanal bis zur Franzensbrückenstr. 30. Nr. 1—19 † 12, von 21 aufwärts † 11. E 4.
 Donaufsingerstraße XX/2, vom Handelskai zum Nordwehnbahnhof, zw. Traisengasse u. Kampstraße. † 13. E 4.
 Donaufbahnhof II/2.
 Donnergasse I., zw. 14 und 20 Körntnerstr. u. zw. 4 u. 5 Neuer Markt. Nr. 1 † 6, Nr. 2 † 2. D 4.
 Dorahof XVII/1, Geberg. u. Ortlieb. † 50. C 4.
 Dopplergasse XI/1, von der Dollitorgasse zum Centralviehmarkt. † 35. E 5.
 Dorfstraße XI/1, bei 49 Kopalg. endet bei 143 Simmeringer Hauptstraße. † 35. F 6.
 Dornbacherstraße XVII/2, von der Hernalser Hauptstraße bei Süßleringstr. zur Klampferbergg. 2. † 49. B 3.
 Dörner-Platz, XVIII/1, begrenzt durch Kircheng. (Kalvariensberg.), Blumeng. u. Leopoldig. (Leopold Erugg. † 50. C 4.
 Dorothergasse I., zw. 10 u. 11 Graben u. 5 Augustinerstr. 12. Nr. 1 † 2, 3—13 und 2—14 † 3, die übrigen † 6. D 4.
 Drasfagasse IX/1, zw. 17 u. 19 Pramergasse zw. Seegasse 18 und 20. † 32. D 3.
 Drachengasse I., zw. 14 u. 16 Fleischmarkt. † 8. D 4.
 Drabgasse I., zw. Judenplatz und Am Hof. † 7. D 4.
 Drasfegasse XII/1, zw. Breitenfurterstr., führt zum Gerichtsweg. † 36. D 4.
 Drasche-Wart, siehe Alois Drasche-Wart.
 Draskowigasse XIII/3, (Pol.-Bez. Schmeltz), bei 18 u. 20 Breitenseeerstr. mündet in d. Schanzstr. bei 35 u. 37. † 67. C 5.
 Draglergasse XIII/4, bei Bierong. im Schloßpark bis Lautenadgasse. † 39. B 5.
 Drechlergasse XIII/2, (Pol. Bez. Schmeltz), Verlängerung d. Kendlstr. bei Hilteldorferstr. 145. † 43. B 5.
 Dreherstraße XI/2, von 1 u. 3 Mühlbachplatz bis Schwöchat, Eisenbahnviaduct. † 34. G 7.
 Dreifaltigkeitshof I., Judeng. 12, Rothg. 15. † 2. D 4.
 Dreifaltigkeitshof VII/1, Mariahilferstraße 82. † 26. D 5.
 Dreihadengasse IX/4, zw. 29 und 31 Außdorferstr. und 6 u. 8 Sobieskiplatz. † 31. D 3.
 Dreihadengasse XIV/2, (Poliz.-Bez. Rudolfshiem), zw. 92 u. 94 Sechshauerstr. bis 37 u. 39 Schwendberg. † 45. C 6.
 Dreihufelengasse VI/1, zw. 7 u. 9 Getriedemerk. u. zw. 13 und 15 Gumpendorferstraße. † 25. D 5.
 Drei Kronenohf II. (Prater), Wachauff. 159.
 Dreikaufergasse VII/1, zw. 13 und 15 Neubaug. u. zw. 18 und 20 Rieglergasse. † 26. D 5.
 Dreimarkstein siehe Am Dreimarkstein. B 2.
 Dreschnerstraße II. u. XX. (1—115 u. 2—114 Poliz.-Bez. Brigittenau), beginnt bei der Junstr. u. Nordbahnstr. 2. führt zur Stromstr. u. Marsfeldstr. Nr. 1—117 u. 2 bis 136 XX/2, die übrigen II/7. † 13, Nr. 117 † 10. E 3.
 Drischkügasse XI/1, bei Sedlitzg. 22 u. Entenplatz 4, endet bei der Geißelbergstraße. † 35. E 6.
 Dratzgasse III/1, von Dietrichg. 29 zur Erdbbergerlände neben dem Gajometer. † 14. E 5.
 Dürergasse VI/1, bei Magdalenenstr. 72 u. 74, zw. Kaunigasse 11 u. 13. † 24. D 5.
 Dürnkritplatz II/8, zw. Engerth- u. Vorgartenstr. † 11. E 3.
 Dürnbacherstraße XI/1, bei Simmer. Hauptstr. 97 † 35. F 6.
 Dumbastraße I., zw. 14 und 16 Körntnering und 5 und 6 Karlsplatz. † 6. D 5.
 Duntlergasse XII/2, 5. 23 Gaudenzdorfergürtel u. Kobingergr. zw. 4 u. 6 Gaudenzdorf. † 38. C 5.

E.

Ebdendorferstraße I., zw. 5 u. 7 Universitätsstr. u. 4 Felderstraße. † 9. D 4.
 Eberlgasse II/1, bei 102 Laborstr. u. Prager Reichstr. 9 und 11. † 10. E 3.
 Ederergasse X/1, zw. Gubrunstr. 173 u. 175. † 33. D 6.
 Ederergasse XVII/2, parallel der verläng. Herbedstr., führt 3. Scheidbergg. † 51. C 3.
 Edmüllnergasse XVI/1, bei 32 u. 34 Friedrich Kaisergasse u. 6 Joh. Nep. Bergerplatz. † 65. C 4.
 Edelhofgasse XVIII/1, zw. 26 und 28 Gengasse und 31 und 33 Anastasius Grünigasse. † 54. D 3.
 Eduardgasse XVIII/1, zw. 26 und 28 Antonigasse und 41 und 43 Standgasse. 54. D 3.
 Eduard Jaegergasse XIII/10, bei 2 Speisingerstr. bis 2 Anton Jaegergasse. † 42. B 6.
 Eduard Kleingasse XIII/1, bei Hiesinger-Hauptstraße bis 8 Dommayergasse 2. † 40. B 5.

Eßlingergasse XVI/1, bei 79 Watzg. gegen Sandleiteng. u. Hömerg. 27. Nr. 1—10 † 65, die übrigen † 48. C 4.
 Eggerthgasse VI/1, zw. Magdalenenstraße 68 und 72 und Kunitzgasse 2. † 25. D 5.
 Eßlingergasse XII/4, zw. 65 und 67 Gebundenferstr. † 37. C 6.
 Eßlingergasse XI/1, zw. Grüng. u. Brandhuberg. † 35. F 6.
 Ehrenleীগasse XII/1, bei 26 Tivolig. und bei 279 Schönbrunnerstraße in Unter-Weidling. † 38. C 6.
 Eichelhof XIX/2, Eichelhofstraße 6. † 60. D 1.
 Eichelhofstraße XIX/2, bei 17 Sackhofergasse. D 1, 2.
 Eichenhofgasse XIX/1, zw. Callageg. u. Carl Ludwigstr. † 56. D 3.
 Eichenstraße XII/1, bei Wilhelmstr. 51 u. bei 16 Rottmährg. (Nr. 12—56 und 11—27 XII/2, 58—76 XII/1). † 88. C 6.
 Einfelderei XIII/7, Stod im Weg 1, am Ende der Einfelderei-gasse. † 44. A 6.
 Einfeldereigasse XII/7, bei 147 u. 149 Hiesinger Hauptstr. bis Gemeindeberggasse. † 44. A 5, 6.
 Einfeldereigasse V/2, beginnt am Siebenbrunnensfeld, schneidet bei 74 u. 76 Siebenbrunneng. u. endet bei Margathenstr. Nr. 1—15 und 2—48 † 21, die übrigen † 22. D 5.
 Einfeldereiplatz V/2, zw. Einfeldereig. 48 u. 50 und Emlieg. 51 u. 52. † 22. D 5.
 Einwaggasse XIII/2, bei 76 u. 78 Fabitzg. (bis zur Wohnüberziehung 30 und 37 Pol. Bez. Hiesing, sonst Pol.-Bez. Schmela). † 43. B 5.
 Eitengasse IX/2, bei 10 Giesberg. schneidet bei 57 u. 59 und 66 u. 68 Währingerstraße und endet bei 12 u. 14 Scharf-schimmelgasse. † 30. D 4.
 Eisenhof V/1, Margarethenstraße 70. † 22. D 5.
 Eisenbahnstraße XIX/2, zw. 176 und 178 Heiligenstädter-straße. † 60. D 2.
 Eisenbahnviadukt III, von Heßg. 1 bis Ob. Weißgärberstr. (Nr. 1—5, 11—28 III/1), die übrigen III/2). † E 615.
 Eiserne Handgasse XIX/3, bei St. Georgsplatz 2 u. 3 bis Rahlentorg. † 59. D 1.
 Eisernes Haus I, Rännerstraße 18. † 2. D 4.
 Eisengrüb 1, zw. 12 und 14 Goldschmidgasse.
 Eitengasse XVI/1, bei 97 u. 99 Düringerstraße bis 48 Balthasarstraße. † 65. C 4.
 Eitelgasse XI/1, bei der Abtheilung der Oberleiteng. u. Kopalig. verbindet die Kopal- und Zippereg. † 35.
 Eitelvogelgasse VI/2, zw. 78 und 80 Mollardg. und 145 bei 147 Gumpendorferstraße. † 23. C 5.
 Eitelberggasse XIII/1, zw. 44 und 46 Rainzerstr., und 41 u. 43 Hiesinger Hauptstr. † 44. B 5.
 Elisabethhof II (Prater), Schüttelstr. 75—77 a
 Elisabethhof V/1, Stallberggasse 1—5. † 21. D 5.
 Elisabethpromenade IX/1, an der Denou von der Maria Theresienstraße bis Uferbachstraße. † 32. D 3.
 Elisabethstraße 1, 6 zw. 46 und 48 Rännerstraße und Babenbergstraße 3 u. 5. † 6. D 4.
 Elsenhof XII/1, Zenogasse 27. † 38. C 6.
 Elmargasse XIX/1, bei Baranitzlag. 12 † 58. D 2.
 Elsingerhof VII/2, Mariahilferstr. 60, Zollerg. 2. † 24. D 5.
 Elstergasse XIII/1, von 50 u. 52 Rainzerstraße bis Hiesinger Hauptstr. Ungerade Nr. XIII/6. † 40. B 2.
 Elerleinplatz XVII/1, bei Hernalscher Hauptstr. 64 und 67 Hornmährgasse in Hernals. † 50. C 4.
 Embelgasse V/2, beginnt am Siebenbrunnensfeld schneidet Feibg. bei 24, Siebenbrunneng. bei 68 u. 70, Einfeldereiplatz bei 10 u. 11 u. 2 u. 3, geht bis Unt. Bräuhausg. 65 u. 67. Nr. 1—29 u. 2—42 † 21, die übrigen † 22. D 5.
 Emliegasse II/2 b. Heleneng. 8 u. parall. m. dieser. † 11. E 4.
 Emmahof VII/2, Mariahilferstraße 8. † 25. D 5.
 Ementelstraße XIII/3 (Pol. Bez. Schmela), Fortsetzung der Ementelstraße im XVI. Bez. † 67. C 4.
 Ementelstraße XVI/1, von Hölzersteig bis 201 und 203 Ottakringerstr. (XIII. Bez.) † 48. C 4.
 Engalgasse VI/1, zw. 20 und 22 Magdalenenstraße und 15 und 17 Dreihüfengasse. † 25. D 5.
 Engerthstraße II. u. XX. (1—155 und 2—144 Poliz.-Bez. Brigittenau, 111—167 und 146—150 Poliz.-Bez. Leopoldstadt. Die übrigen Prater.), vom Käferplatz zur Ausstellungsstraße schneidet die Innstr. (Nr. 1—155 u. 2—144 u. 150 XX/2 (von Nr. 167 u. 192 aufwärts II/3). Nr. 165, 124, 142, 134—140 † 13, die übrigen † 11. E 3.
 Entzplatz XI/1, zw. 74 u. 76 Eimeringer Hauptstr., endet bei Seditzg. 33. † 35. F 6.
 Ensgasse II/8 (Prater), zw. 12 Erzhöfger Carlplatz u. Engerthstr. 194 zur Stumer-Nr. † 11. E 4.
 Enzingerstraße VII, zw. 117 u. 121 Kerchensfelderstr. † 28 C 4.
 Erbenbachgasse XIX/3, zw. 69 u. 71 Sieveringerstr. † 61. C 2.
 Erdbenker Rände III., von der Sophienbrücke b. d. Kaiser Josefbrücke am rechtsseitigen Donaukanal (von Nr. 2 bis 16 III/2, die anderen Nr. III/1). Gerade Nr. bis zur Wallerg. † 16, die übrigen † 14. B 4, 5.
 Erdbenkermaiß III/4, zw. Donaukanal, Schlachthausg. u. Döblerhofferstr. Ohne Orientirungs-Nr. mit alten Grundbuch-Nr.) C. Nr. 772 † 17, die übrigen † 14. B 5.
 Erdbergstraße III/1, zw. 52 u. 58 Landstr. Hauptstr. bis Kollendorferg., Erdbenkermaiß. 1—129 u. 2—156 III/1, die

übrigen III/4. Ungerade Nr. von 1—27 † 15, die übrigen † 14. E 5.
 Erdbrunnigasse XVII/1, von 242 Ottakringerstr., in das Liebsbartsthal. † 48. B 4.
 Erlgasse XII/1, bei 11—13 Pöhlgasse bis zur Katschygasse. † 38. C 6.
 Erlgasse XI/1, bei Thabonatg. 6, schneidet die Himbergerstr. bei 8 u. die Lagenburgerstr. bei 57 u. 59. † 33. D 6.
 Erlgasse X/1, zw. 163 u. 165 Sudbrunnstraße. † 33. D 6.
 Erlgasse I. projektirt (Donaufahrt).
 Erdtorgasse XVIII/2, bei Herbedstr. 59, in Gersthof. † 51. C 3.
 Ercicagasse XIX/2, bei Pfarrplatz 1, endet im Beethovengang. † 58. D 2.
 Erilgasse I., zw. 13 u. 15 Rotenturmstr. und bei 14 Bauernmarkt. 1 u. 2 † 2, 3—4 † 5. D 4.
 Erzbischofsgasse XIII/7, bei 2 u. 4 Wittegasse bis 5 u. 6 Raschgasse. † 44. A 5.
 Erzbergirhof XVI/2, Kerchensfelderbüchel 26. † 46. C 4.
 Erzbergog Carl-Platz II/8 (Prater), vor der Kronprinz Rudolfsbrücke. † 11. E 3.
 Eschenbachgasse I., zw. 23 Dönering und 1 Burging zu Getreidemarkt 12 u. 14. † 6. D 4.
 Eslergasse III/4, bei Landstr. Hauptstr. 122 u. 67 u. 69 Rennweg. Nr. 2—16 III/1, 18—28 u. 1—7, III/4. † 17. E 5.
 Eschgasse I., zw. 11 und 13 Wollzeile und 14 und 16 Baderstraße. Nr. 1, 2 u. 3 † 2, 4 † 8. D 4.
 Essighof XIII, Wintelmansstr. 8.
 Estinggasse I., zw. 39 u. 41 Franz Josef-Kai zu Börse-gasse 8 u. 10. † 4. D 4.
 Esterbachgasse VI/1, bei Uferg. 6, schneidet d. Magdalenen-straße bei 102, die Gumpendorferstr. bei 66 und führt zu 83 und 85 Mariahilferstraße. Gerade Nr. † 24, ungerade † 23. D 5.
 Esterhazyhof VI/1, Gumpendorferstraße 58a u. Amerling-straße 2. † 24. D 5.
 Esterbachstraße II/2 (Prater), links vom 3. Kaffeebaue in der Spaulartg., führt in die große Zufahrtsstr. † 11. E 4.
 Etenreldgasse X/3, Am Bürgerplatz 11. † 33. D 6.
 Egelstraße III/1 verbindet die Erdbergstraße mit der verläng. Dietrichgasse.
 Everthof X, Angeltg. 34.
 Eugengasse X/1, bei Sellertg. 16, schneidet die Himberger-straße bei 69 und die Lagenburgerstr. bei 63. † 33. D 6.
 Eugenplatz X/1, bei Himbergerstr. 56. † 33. D 6.
 Ezerzierplatz, Am Poliz.-Bez. Schmela XV, XIV/1, zw. den früheren Vororten Hünshaus, Neu-Kerchensfeld, Ottakring, Rudolfsheim und Breitensee. C 4, 5.
 Euzergasse XVIII/1, zw. 104 u. 106 Währingergürtel u. 22 Semperstr. Nr. 1—5 u. 2—6 † 31, die übrigen † 54. D 3.
 Eyzberggasse XVIII/4, bei Neustift am Walde 58 u. Katsch. 40 u. 42. † 52. B 2.
 Eyzinggasse XI/1, bei 11 Reichelstraße endet bei 26 Döbler-hofferstr. † 35. F 5.

F.

Faberplatz siehe Bischof Faberplatz. C 3.
 Fabritzergasse XII/1, bei Zenogasse u. bei Schönbrunnerstraße 228 u. 230. † 38. C 5.
 Fährriehhof I., Singerstr. 11, Blutgasse 5. † 2. D 4.
 Fährberggasse I., bei Am Hof 11 zu 23 und 25 Wipplinger-straße. † 7. D 4.
 Fahngasse I., zw. 5 u. 7 Wallnerstraße u. 6 u. 8 Herren-gasse. † 3. D 4.
 Fällgasse I., zw. Stubenring u. Dominikanerbastei. † 8.
 Fallgasse VI/2, bei der Mollardgasse 65 und Ufergasse 66 und 68. † 23. D 5.
 Falangarten II/2.
 Falangasse III/4, bei Rennweg 26 bis Marx-Weidlinger-straße. † 17. E 5.
 Falangartengasse XIII/9, bei 149 u. 151 Rainzerstraße. † 42. B 6.
 Falsholdgasse XIII/1, zw. 11 und 13 Altg. und 10 u. 12 Trauttmansdorffg. † 40. B 5.
 Falsholdgasse VII/2, zw. 25 und 27 Spittelberggasse, bis Neustiftgasse 13 und 15. † 27. D 4.
 Favoritenhof XI/1, Sudbrunnstraße 142. † 38. F 6.
 Favoritenplatz IV/2, an der ehem. Favoritenlinie. (Pol. Bez. Favoriten.) † 20. D 5.
 Favoritenstraße IV., bei 31 Wiedener Hauptstr. bis Him-bergerstr. (Eisenbahn-Biadukt), Nr. 1—15 und 2—22 zu IV/1, Nr. 17 u. 24 aufw. zu IV/2. Nr. 1—15 u. 2—26, 30—32 † 19, die übrigen † 20. E 5.
 Fechtergasse IX/4, zw. 52 u. 54 Richtensteinerstr. und 7 u. 9 Althausgasse. † 31. D 3.
 Federlhof Grosser, I., Rotenturmstraße 6, Ruzeg 3, Baderstraße 2. † 2. D 4.
 Federlhof Kleiner, I., Baderstr. 4, Wollzeile 3. † 2. D 4.
 Fehlingergasse XIII/10, zw. 49 u. 51 Speisingerstr. u. zw. 14 u. 16 Wallg. † 42. B 6.
 Feilplatz XIII/3 (Poliz.-Bez. Schmela), bei Spaulartg., Grassgasse und bei 11 u. 13 Breitenseeferstr. † 67. B 5.
 Feilergasse XIX/4, zw. 13 u. 15 Kobenzlg. und 18 u. 20 Himmelstraße. † 57. C 2.

Feistmantelstraße XIX/1, zw. d. Gebäude d. Hochschule für
Bodenkultur und dem Türkenplatz. † 56. C 3.
Felderstraße XIV/1 (Pol.-Bez. Schmels), Verlängerung
derselben Straße im XV. Bez. bei Nr. 36, endet bei 2
Fingerstraße. † 66. C 5.
Felderstraße XV. (XIV/1) (1 u. 3 Poliz.-Bez. Rudolfshheim,
sonst Poliz.-Bez. Schmels), bei Neubaugürtel 1. Nr. 2
bis 126 † 66. C 5.
Feldberggasse XIII/4, bei Guseleithnerstraße 13 in Baum-
garten. † 39. B 5.
Feldgasse VIII/2, zw. 49 u. 50. Alferstr. u. Florianig. † 30, D 4.
Felderstraße I., zw. 17 u. 19 Reichsrathstr. und 10 Landes-
gerichtsstraße. † 9. D 4.
Felderhof IV/1, Gr. Neugasse 8. † 19. D 5.
Feldherrngasse XIII/10, zw. 39 u. 41 Speisfingerstraße nach
Seibendorf. † 42. B 6.
Feldmühlgasse XIII/6, zw. 84 u. 86 Diefinger Hauptstr. u.
49 u. 51 Anhofstr. † 44. B 5.
Feldgasse XI/1, bei Seelitzg. 16 und 18, endet in der
Feldbergstraße. † 5. E 6.
Feldgasse V/2, bei 11 Kempredtsdorferstraße. † 21. D 5.
Fenzlgasse XIII. u. XIV., (Poliz.-Bez. Schmels), zw. Fel-
derstr. 110 b. 112 endet zw. 49 u. 56 Gurta. im XIII.
Bez. 1—23 und 4—28 zu XIV/1 und 29 u. 35 aufwärts
zu XIII/2. Der Teil des XIII. Bez. † 43. Nr. 1—11
und 2—16 † 66, die übrigen † 66. C 5.
Ferbergasse XVIII/3, zw. Comeniusgasse und Borortelnie
der Stadtbahn. † 50. C 4.
Ferdinandstraße II/2, zw. 8 u. 10 Praterstr. u. bei 35 Unt.
Donaufr. Nr. 1—7, 2—10 † 12, die übrigen † 11. E 4.
Ferntorngasse XI/1, bei 55 Dampf. † 33. D 6.
Ferrogasse XVIII/2, zw. Gersthofstr. 31 u. 33, mündet
in die Wittbauerg. † 51. C 3.
Ferkelgasse IX/3, vom Maximilianplatz 9 u. 10 zur Gar-
nisonsgasse. † 9. D 4.
Festgasse XVI., bei 83 Ottatringerstraße und 74 und 76
Bhaltstraße. † 65. C 4.
Fensterlebensgasse X/3, Parallelg. der Rudolig. mündet in
die Laerstraße. † 33. E 6.
Feuerbachstraße II/8, Quergasse auf die vordere Feuer-
werkswiese. † 11. E 4.
Feuerwerkswiese II/8 (Prater), links v. städt. Lagerhause.
† 11. E 4.
Fidtgasse I., bei Seilerstätte scheidet bei 4 u. 6 und bei 3
u. 5 Kolowratring, führt zu Potringerstr. 31. † 2. D 4.
Fidtgasse XIII/6, Parallelg. zur St.-Beitg. † 44. B 5.
Fidtgasse VII/1, zw. 10 u. 12 Gumpendorferstr. † 25. D 5.
Firmingasse XIII/7, bei Bohlfplatz 1, scheidet Anhofstr.
153 u. 155, bei 146 u. 148 und bei Quaistr. † 44. A 5.
Fischerstraße II/2, zw. 6 und 8 Ferdinandstraße und 15 u. 17
Untere Donaufr. † 12. E 4.
Fischerhaus XIX/5, Himmelstraße 65. † 61. D 2.
Fischerhäusen II/2 (Prater) an der Schwimmschulallee nächst
dem Kommunalbade. † 11. E 5.
Fischersteige I., zw. 9 u. 11 Salgries zu 8 u. 10 Salvatorg.
Nr. 3 u. 5 † 7, 4 u. 6 † 5, 8 und 10 † 2, 9 † 4. D 4.
Fischhof I., zw. 7 und 9 Reithg. u. durch den Unterhof,
Sober Markt 11. † 2. D 4.
Fischgasse XIII/2 (Poliz.-Bez. Schmels), bei 28 und 30
Fingerstraße. † 43. C 5.
Fischgasse XIV/1 (Pol.-Bez. Schmels), Fortsetzung derselben
Gasse im XII. Bez. bis Hütteldorferstraße 103 u. 105,
1—7 u. 2—16 zu XIII/2 und 9 u. 18 aufwärts zu
XIV/1 † 45; 47—55 † 67. C 5.
Fleischmannsgasse IV/1, zw. 48 und 50 Wiedener Haupt-
straße in die Hechtengasse bei 9. † 19. D 5.
Fleischmarkt I., zw. 18 u. 20 Rotenturmstr. Nr. 1 u. 2
† 2, die übrigen † 8. D 4.
Fleischgasse XIII/6, zw. 48 u. 50 Diefinger Hauptstr. und
bei Diefinger-Rai 93. † 44. B 5.
Flößersteig XIII. (Poliz.-Bez. Schmels), von Preshingg.
10 im XVI. Bez. längs der Grenze Ottatrings bis
Baumgarten u. bei 362 u. 364 Fingerstr. in Hütteldorf.
Nr. 143 u. 320 XIII/3; Nr. 1—55, 2—160 XVI/1; Nr. 311
u. 312 XIII/4; Nr. 284—290 und 287 XIII/5. — Nr.
19—143 † 43, 284—290 u. 287 † 41, 320 † 67. A 5, B 4.
Flößersteig XVI/1, von Poshingerg. 8, bei 41 Euenfelstr. bis
Hütteldorf. Nr. 1—55 u. 2—16 XVI/1. Gerade Rn. † 48,
ungerade † 67. B 4, C 4.
Floragasse IV/1, zw. 12 und 14 Favoritenstr. und 47 u. 49
Wiedener Hauptstraße. † 19. D 5.
Florahof V/1, Margaretenstraße 76. † 22. D 5.
Florahof XVIII. Gersthofstraße 105. † 51. C 1.
Florianigasse VIII., zw. 17 u. 19 Landesgerichtsstr. u. Bernaller
Gürtel 1—35 u. 2—40 zu VIII/1, 37—59 u. 42—70 zu VIII/2.
Nr. 1—7, 11—43 † 23, 7—9 u. 2—58 † 30, die übrigen † 63. D 4.
Flößgasse II/3, zw. 69 und 8 Krottenbachstr. 36 u. Hutweiden-
gasse 17. † 56. C 2, 3.
Flößgasse IX/2, zw. 7 und 9 Rußdorferstr. und bei 3 u. 5
Fuchstallergasse. † 31. D 3.

Flurgasse XIII/7, bei Girzenbergg. 1 u. 3. † 44. A 5.
Flurschützgasse V/2, von 46 Schallerg. bis 17 Malfattig.
† 22. D 5.
Flußgasse V/2, an der Wien nächst der Reullebrücke, bei
Reullegasse 1. † 22. D 5.
Flußgasse V/2, bei Frühlingsplatz zw. 25 u. 27 Arndtstr. 25
u. 27 Steinbauerg. † 38. C 5.
Flößerstraße II/3, bei Rembrandtstr. 14 u. 16 zur Unteren
Augartenstraße 11 und 13. † 10. E 4.
Formanetgasse XIX., bei Silbergasse 54. † 56. D 3.
Forshäusergasse XX/1, von der Brigittenauerlande bei 226.
† 13. E 4.
Fortunahof XVI. Kirchfettergasse und Koppstraße
Frankgasse IX/3, vom Maximilianplatz 6 u. 7 zur Carelli-
gasse. † 9. D 4.
Frankenberggasse IV/1, zwischen Karlsplatz 16 und 18 und
Wiedener Hauptstraße 21 und 23. † 18. D 5.
Franzengasse V/1, bei Margaretenfr. 60, scheidet die
Schönbrunnerstraße bei 15 u. führt zu 43 u. 45 Wien-
straße. † 22. D 5.
Franzensbrüdenstraße II/2, bei 78 Praterstr. bis zur Fran-
zensbrücke. † 11. E 4.
Franzensplatz I., innerhalb der I. I. Hofburg. † 1. D 4.
Franzending I., vom Schärmeringplatz bis zu Schotten-
gasse 11, zw. Burging u. Schottenring. Gerade Rn.
† 4, ungerade † 9. D 4.
Franz Glaserstraße XVII/2, von 11 Adergasse bis Wilhelm-
enberg. † 49. B 3.
Franziskanerplatz I., zw. 22 u. 24 Sengerstr. und 12 u. 14
Weihburggasse. † 2. D 4.
Franz Josefs-Rai, u. d. Maria-Theresienstr. (Augarten-
brücke) bis zur Mauerbrücke (am Stubenring). Nr. 1 † 8,
3—31 u. 2 † 2, die übrigen † 4. D E 4.
Franz Karlstraße XIII/7, bei 3 und 5 Gpeleng., führt z.
Einsiedelei (Stad im Weg). † 44. B 6.
Franz Karlstraße XVII/2, beginnt am Ende der Neuwald-
eggerstr. u. endet bei der Raponsäule Nr. XXX beim
Halterbad an der Grenze des XIII. Bez. † 49. B 3.
Franz Kitzstraße, projektiert.
Franzjüngengraben III/4 (Erdburgermaiss), zw. 2382 u. 2327
Donaulände bis Döblerhofstraße im XI. Bez. † 14. E 4.
Frauengasse XVII/3, zw. 84 u. 86 Ottatringerstraße und zw.
78 u. 80 Gbellegasse. † 50. C 4.
Frauenheimgasse XII/2, bei Bischofsg. 10. † 38. C 5.
Frauenhof XVIII/2, in Gersthof, Böhneg. 20. † 51. C 3.
Frauen-Lob-Haus XV. Sechshauerstr. 2.
Frauergasse, siehe Anna Frauergasse. C 3.
Friedberggasse XX/1, zw. 4 u. 6 Winterg. 3. Sachsenpl. † 13. D 3.
Freihaus IV., Wiedener Hauptstr. 2, Obfmarkt 1, Mühl-
bachg. 1, Schleismühlg. 16. † 18. D 5.
Freihof, siehe Altenburgischer Freihof. D 2.
Freihofgasse XIX/2, bei 13 u. 14 Hadhoferg. u. 5. 203 u.
205 Heiligenstädterstr. † 60. D 2.
Freiengasse II/2, zw. Heilengasse und 15 u. 17 Franzens-
brüdenstraße. † 11. E 4.
Freisingergasse I., zw. 8 u. 12 Goldschmiedg. zu Peters-
platz 14. † 5. D 4.
Freising I., zw. Schotteng. 2, Heidenschuß, Rennng. und
Serenngasse 23. † 4. D 4.
Freudenau II/7 (Prater), am rechten Donauufer, vom alten
Donaukanal bis zum sogenannten Pratersee. † 11. F 5.
Freundgasse IV/1, zw. 35 und 37 Margaretenfr. und 16
und 18 Schäffergasse. † 19. D 5.
Freudenturngasse XIII/5, bei 20 u. 22 Hüttelbergstraße und
9 u. 11 Kolentalgasse. † 41. A 4.
Friedensgasse II/2 Prater. zw. Schüttelstraße 81 und 88
bis Valeriestraße. † 11. E 4.
Friedhofstraße XIII/4, von 254 und 256 Fingerstraße zum
Friedhof. † 39. B 5.
Friedlgasse XIX., bei Krottenbachstr. 30 bis Seiveringerstr.
1—25 und 2—26 zu XIX/1, 27 und 28 aufw. zu XIX/5.
Gerade Rn. von 28, ungerade von 27 aufwärts † 56,
die übrigen † 61. D 3.
Friedmanngasse XVI., von Verchenfeldergaste 57 u. Beron-
inag. 1, bis 2 Heußg. 1—43 zu XVI/2, 45—61 u. 2—70 zu
XVI/1. Nr. 1—43 u. 2—48 † 63, die übrigen † 65. C 4.
Friedrich Kaiserstraße XVI/1, von Grundheimgasse bis
Wurlberg. 6 u. 8. † 65. C 4.
Friedrich Kaiserhof XVI. Deinhangsteig. 8.
Friedrichsplatz XV/1, (Pol.-Bez. Rudolfshheim), zw. 4 u. 6
Rofinag. und 5 und 7 Etalq. † 46. C 5.
Friedrichstraße I., bei 50 Körntnerstr. bis Getreidemarkt
2 † 6. E 5.
Friedrich Wagnerstraße XVIII/2, bei Herbedstr. 67 und 69
in Gersthof. † 48. C 3.
Friesenhof I., Wipplingerstraße 26. † 4. D 4.
Friesenplatz X/3, zw. d. Reikreichg. und Fernturngasse und
der Angelgasse und Gartmuthgasse. † 62. D 6.
Frischgasse XV/1 (Poliz.-Bez. Rudolfshheim), zw. 19 u. 21
Künfhausgasse und 7 u. 8 Henriettenplatz. † 46. C 5.
Fröbelgasse XVI/2, bei 36 u. 38 Gablengasse bis Grund-
steig. 53 u. 55. † 47. C 4.

Gulz V/2, zw. 25 u. 27 Arndtstr. u. Fochg. † 38. C 5.
Fröschelhaus XIX. (XVIII/4), Wagnergasse 11. † 61. C 2.
Fröschelgasse XIX/5, bei 132 Sieveringerstr. † 61. C 4.
Fruchtgasse II/2, zw. 33 Ferdinandstr. 37 Untere Donau-
 straße und Gerninplas 5 u. 6. † 11. E 4.
Fruchtstraße III/L v. d. Erdbergstr. in der Richtung gegen
 die Kaiser Josefstraße bis zur Schlachthausgasse.
Fuchsgasse XV/1 (Poliz.-Bez. Rudolfshheim), zw. 136 u. 138
 Mariabilderstr. bis Gassgasse 1. † 46. C 5.
Fuchshodengasse XI/2, in Kaiser-Ebersdorf, gegen den
 Donaukanal. † 35.
Fuchsröhrenstraße XI/1, durchschneidet die Kopal- u. Ober-
 leiteng., die Zibpererg. und Padmaherg. mündet in
 die Mollitor- und Rinnbbsstr., † 35. F 5.
Fuchstallergasse IX/2, u. zw. 15 u. 17 Rugsdorferstr. schneidet
 bei 30 u. 32 Eisingasse, bei 6 die Luftlandgasse, endet bei
 100 und 102 Währingergürtel. † 31. D 3.
Fuchshof XII, Meidlinger Hauptstr. 26.
Füchselfogasse XII., bei Meidlinger-Hauptstr. 26. † 38. C 6.
Füßergasse VI/2, zw. 59 u. 61 Stumpergasse und 48 u. 50
 Müllergasse. † 38. D 5.
Führigasse I., zw. 30 u. 32 Färntnerstr., schneidet bei 5
 und 7 Zegethoffstraße, endet bei 8 Augustinerstraße.
 † 6. D 4.
Fünfbaugasse XV/1 (Poliz.-Bez. Rudolfshheim), zw. 16 u.
 18 Scheubauerstr. u. 17 u. 19 Kleumenting. † 46. C 5.
Fünfgasse XIII/2 (Poliz.-Bez. Schmelz), zw. Wittg. 1 und
 Mesbacher. 4. † 43. B 5.
Fürstengasse IX/1, zw. 33 u. 35 Porzellang. und 46 u. 48
 Richtenhainstraße. † 32. D 4.
Fütterergasse I., zw. 7 u. 9 Wipplingerstr. und 10 und 11
 Udenplaz. † 7. D 4.
Fugbadgasse II/2, zw. 36 u. 38 Nordbahnstr. u. Kaiser
 Josefstr. 31 u. 33. Unger. Arn. † 10, gerade † 11. E 4.
Fuhrmannsgasse VIII/2, zw. 40 u. 42 Josefstädterstr. und
 zw. 39 u. 41 Florianigasse. † 29. D 4.

G.

Gabelsbergergasse II/1, zw. 34 u. 36 Vereinsgasse und 27
 und 29 Bazmantengasse. † 10. E 3.
Gabelngasse XIII/2 (Pol. Bez. Schmelz), Fortsetzung der-
 selben Gasse im XV. u. XVI. Bez. † 67. C 4.
Gabelngasse XV. (Pol.-Bez. Schmelz), Nr. 210 und unger.
 Nr. (XIV/1), Fortf. der Burgg. im VII. Bez., schneidet
 bei 47 Neubaugürtel, endet am Schmelzer Gezertriplaz.
 Die östliche Seite gehört zum XVI. Bez. (XVI/2). Nr. 1—9
 † 66. C 4.
Gabelngasse XVI/2, Fortf. Burgg. beginnt bei ehem.
 Burggabelinie, schneidet Lerkensfeldergürtel bei 1, und
 führt längs der Schmelz zur Militärfarne. Gerade
 Arn. von 56 aufwärts † 65, die übrigen † 47. C 4.
Gabrielenhof XIV/2 (Poliz.-Bez. Schmelz), Wieninger-
 plaz 7. † 45. C 5.
Gänsbacherstraße XI/1, zwischen Geiereckstr. 5 u. 7 † 35. E 6.
Gärtnergasse III/2, zw. 9 u. 11 Landstr. Hauptstr. bis Zuder-
 gasse 1 und 4 und Gensaugasse 4. † 18. E 4.
Gärtnerhaus C.-Nr. 299, XIII., bei Wasserreservoir Wei-
 zentez. † 67. B 4.
Gallielgasse IX/4, bei Sechshimmelsgasse 4 zu Dreihaden-
 gasse. † 31. D 3.
Galltsberg XVI., siehe Wilhelminenberg. B 4.
Galltsstraße XVI/1, Fortsetzung der Ottafingerstr. b.
 Katharinen-Ruhe u. endet am Wilhelminenberg. † 48. B 4.
Gallgasse XII/10, bei 1 Feldbellerg., über den Rosenhügel
 bei 81 nach Agersdorf. † 42. B 6.
Ganglbauerstraße XVI/1, zwischen 61 und 63 Thaliastraße
 gegen die Gabelngasse. † 65. C 4.
Gansterergasse XVI/1, zw. 130 u. 132 Ottafingerstr. † 65. C 4.
Garbergasse VI/2, zw. 20 u. 22 Einieng. u. zw. 7 u. 9
 Mittulgasse. † 23. D 5.
Garrelligasse IX/3, zw. Universitätsstr. 12 u. Aferstr. 2. † 9. D 4.
Garrellhof IX/3, Garrellig. 4 u. Garnisong. 3. † 9. D 4.
Garnisongasse IX/3, zw. 10 u. 12 Universitätsstr. und Van
 Swieteng. 2. † 9. D 4.
Gartengasse V/1, zw. 4 u. 6 Siebenbrunneng. † 22. D 5.
Gassgasse XV/1 (Poliz.-Bez. Rudolfshheim), bei Fuchsgasse 7,
 endet bei Hofmag. 2 u. 4 (2 zu XV/2). † 46. C 5.
Gasserstraße V/1, bei 5 Reichberggasse. † 21. D 5.
Gasswertgasse XIX/1, zw. Schöngasse 6 u. 8. † 56D3.
Gatterburggasse XIX/1, zw. 49 u. 51 Döblinger Hauptstr.
 und 38 u. 40 Willrothstr. † 56. D 3.
Gatterholzgasse XII/1, bei 49 Döbwig., in Unter-Meidling.
 † 38. C 6.
Gaudenzdorfergürtel XII/2, bei 2 Schönbrunnerstraße zum
 Wienfluß. † 38. C 6.
Gauermannsgasse I., am Schillerplaz, von 11 Elisabethstraße
 zum Getreidemarkt.
Gaulachergasse XVI/2, bei Lerkensfeldergürtel 55 bis
 Reinhardtgasse 20 in Neu-Lerkensfeld. Nr. 1—19 und
 2—44 † 63, die übrigen † 47. C 4.
Gebhardtgasse XIX/1, zw. 88 und 90 Döblinger Haupt-
 straße. † 56. D 3.

Geblergasse XVII., zw. 35 u. 37 Bernassergürtel. 1—69 u.
 2—72 zu XVII/1, 74—132 u. 75—111 zu XVII/3. Nr. 2—28
 u. 1—23 † 63, ungerade Arn. von 115 aufw. † 65, die
 übrigen † 50. C 4.
Gebelgasse XIV/2 (Pol.-Bez. XIV, zw. 40 u. 42 Sech-
 sbaierstraße bis 185 u. 187 Mariabilderstraße. † 45. C 5.
Gebelgasse XV/1 (Pol.-Bez. Rudolfshheim), bei 185 u. 187
 Mariabilderstr. u. 40 Sechshausstr. (Nr. 2—16 u. un-
 gerade Arn. 3. XIV. Bez. † 46. C 5.
Geierd., siehe X. Geiered. F 6.
Geieredstraße XI/1, bei 424 Gänsbacherstraße und 44 Geisel-
 bergstraße, endet bei der Sandgasse. † 35. E 6.
Geigerstraße V/1, bei 41 Maxleinbörferstraße. † 21. D 5.
Geigerstraße XIX/3, bei 11 Wloßgasse und 32 u. 39
 Wiganogasse. † 59. D 1.
Geiselberg XI/1, Simmering. † 35. E 6.
Geiselbergstraße XI/1, durch die Gausgasse, jenseits des
 Kanals. † 35. E F 6.
Geislergasse XI/1, bei Gudrunstraße 105 bis Rudlichgasse.
 † 33. E 6.
Gellertriplaz X/1, bei 34 D uelleng. u. 119 Gellertr. † 33. E 6.
Gemeindebergstraße XIII/7, zum Friedhof. † 44. A 6.
Gemeindeplaz III/L, zw. Rodusgasse 13 und Sechstrügel-
 gasse 10. † 15. E 5.
Generallhof L, Graben 13. † 5. D 4
Gengasse XVIII/1, zw. 93 u. 95 Währingergürtel bis Gerst-
 hofstr. Nr. 1—73, 2—68 † 54; die übrigen † 55. C D 3.
Geologengasse III/2, v. 3 b. 5 Gensaug. bis Marzerg. 80
 und 32. † 16. E 5.
Georgsgasse VIII/1, zw. 5 u. 7 Landesgerichtsstr. u. zw.
 6 u. 8 Genaugasse. † 29. D 4.
Georg Siglgasse IX/L, zw. 4 u. 6 Note Löwengasse
 schneidet die Rößergasse. † 32. D 3.
Georgshof St., siehe St. Georgshof.
Georgsplatz St., XIX/3, bei Geigerung. 4 u. Wiegand-
 gasse 39 und Eiferne Sandgasse. † 59. D 1.
Gerbergasse XVIII/L, zw. 130 und 132 Währingerstraße u.
 55 u. 57 Gensgasse. † 54. C 3.
Gergerhof V/1, Pilgram. 8. † 22. D 5.
Gerhardusgasse XX/1, zw. Brigittenauerlande 62 und 64
 und Jägerstraße 49. † 13. D 3.
Geringergasse XI/1, zw. 15 u. 18 Kaiser-Ebersdorferstraße,
 mündet am Mitterweg. † 35. F 6.
Gerlgasse III/4, von Jacquing. 17 bis Stanislausgasse 10
 und 12. † 17. E 5.
Germaniahof I., Rotenturmstr. 10, Lugez 1, Sonnensfel-
 gasse 1. † 2. D 4.
Geroldgasse XVII/2, bei 4 Artariastraße in Neuwald-
 ego. † 49. B 3.
Gersthofstraße XVIII/2, beginnt bei der Scheidstr. u.
 endet bei der Bögleinbörferstr. 2—44 † 55, die übrigen
 † 51. C 3.
Gerstnergasse XV/1 (Pol.-Bez. Rudolfshheim), zw. 132 u.
 134 Mariabilderstr. (Nr. 1, 3 u. 5 XV/1, Nr. 2 XV/2).
 † 46. C 5.
Gertrudplaz XVIII/1, bei 33 Rutzberggasse und Maynollo-
 gasse 6. † 44. D 3.
Gerunggasse XVI/1, bei 1500 Galtzingerstraße bis Liebhard-
 stal, gegenüber dem Hause 592. † 48. B 4.
Gerzgasse XI (projektiert).
Gestade, Am I., siehe Am Gestade. D 4.
Gestettengasse III/1, zw. Wällichg. 81 u. 83 u. Schlachthaus-
 gasse 4. † 14. E 5.
Getreidemarkt I., rechte Seite bei Friedrichstr. 10 und führt
 zu Babenbergstraße 9. † 6. D 4.
Getreidemarkt VI/1, linke Seite, beginnt bei Magdalena-
 straße 2 und führt zu Mariabilderstraße 1. † 25. D 5.
Gensaugasse III. von Gärtnergasse 3 u. Zudergasse 1, bis
 Wasser. 8 u. 10. (Nr. 42—50 III/1, die übrigen Arn.
 III/2). Gerade Arn. † 15, ungerade † 16. E 4.
Gensgasse XIX/1, bei Sohe Warte 56. † 56. D 2.
Gemüllergasse XVIII/3, zw. 65 u. 67, dann zw. 109 u. 105
 Bögleinbörferstraße. † 53. C 3.
Genshägergasse XIV/1 (Pol.-Bez. Schmelz), jenseits des
 Friedhofes von der Sorbaitgasse bis 11 u. 13 Gabelngasse
 Nr. 1—19 und 2—22 † 66. C 4.
Gehstraße XI/1, zw. 40 u. 42 Simmering Hauptstr. bis
 am Kanal 33 u. 35, in Simmering. † 35. E 6.
Geirnergasse VI/2, bei Mollardgasse 76 zu Einiengasse 41
 und 43. † 23. C 5.
Gegagasse XI/1, bei Simbergerstr. 6 u. 8 bis Lagenburger-
 straße 5 u. 7. † 33. D 5.
Gehelengasse XIII/7, früher Partgasse, bei Einsiedelgasse 24
 und 26 bis Stof im Weg. † 44. A 4.
Geirtergasse XII/2, zw. 221 u. 223 Schönbrunnerstr. 68 u.
 70 Arndtstraße. † 38. C 5.
Gehaugasse V/2, zw. 45 u. 49 Reinprechtsdorferstr. zu
 Johannastraße. † 22. D 5.
Gehergasse IX/2, zw. 23 und 25 Spitalgasse und bei Eisen-
 gasse 2. † 30. D 4.
Gehmanngasse XX/1, zw. Fistergasse u. Rauscherstr. zur
 Wallensteinstr. u. Strauß. 4 u. 6. † 13. E 3.

Gilmgasse XVII/3, bei 160 Hernauer Hauptstr. † 50. C 3.
 Girzenberggasse XIII/7, bei Angermargasse 1 und 2 bis
 Einfiedelg. 43. † 44. A 5.
 Giselahof VI/2, Schmälzergasse 17. † 23. D 5.
 Giselahof IX, Tendergasse 2.
 Giselstraße I, zw. 59 u. 61 Körntnerstr. und 2 u. 4
 Canovastraße. † 6. E 5.
 Glasanergasse XIII/7, zw. 168 u. 170 Hiesinger Hauptstr.,
 34 u. 36 Diabellg. und 16 Firmiangasse. † 44. A 5.
 Glasanerkhof XIV, Mariabiflerstr. 180.
 Glasergasse IX/1, zw. 50 u. 52 Porzellang., schneidet bei
 12 u. 14 die Rote Löwengasse, führt zur Hofauer-
 lände 35a. † 32. D 3.
 Glashüttenhof IX, Richtensteinstr. 12.
 Glasgasse XIX/1, bei 14 Döblinger Hauptstraße, verbindet
 Döblinger Hauptstraße mit der Panzergasse. † 56. D 3.
 Gauerplatz XVI/1, gegenüber dem Hause Nr. 1285 im
 Viehhardthof, oberhalb des Jaruschbrunnens. † 48. B 4.
 Gaudengasse II/1, bei 24 Laborstr. bis 10 u. 12 Gr.
 Stadtgasse Nr. 2 † 12, die übrigen † 10. E 4.
 Gaudengasse XI/1, bei Weichstr. 192. † 35. F 5.
 Gaudengasse XIII/1, bei 36 u. 38 Maringstraße u. zw. 51
 und 53 Lainerstraße. † 40. B 6.
 Gaudengasse I, zw. Tegethoffstr. 4 und Volkowipl. 1 und
 3 u. Sbielg. 25. † 6. D 4.
 Gaudengasse XIII/9, zw. 7 u. 9 Ambachergasse, endet nächst
 der Rotherberggasse. † 42. B 6.
 Gaudengasse X/1, bei Humbergerstr. 132. † 33. E 6.
 Gaudengasse III/1, von Köwenberga. 7 zur Mülleng. † 14. E 5.
 Gaudengasse IV, Gollnerstraße 27.
 Gaudengasse III/4, zwischen Heger- und Gergl. † 17. E 5.
 Gaudengasse X/1, bei Landgutgasse 3 und bis Gubrun-
 nstraße 114. † 33. E 6.
 Gaudengasse I, zw. 9 u. 11 Spiegelgasse u. b. Seiler-
 gasse 10. † 6. D 4.
 Gaudengasse X/1, bei Larenburgerstr. 22 u. bei 5 u. 7 Siccard-
 burggasse. † 33. D 6.
 Gaudengasse IV/2, zw. 62 und 64 Hengasse zur Bittor-
 gasse 17. † 20. D 5.
 Gaudengasse IV/2, Goldweg. 31. † 20. D 5.
 Gaudengasse I, Singerstr. 14, Weiburgg. 11. † 2. D 4.
 Gaudengasse XIII/2, (Pol.-Bez. Schmälz), Fortsetzung
 der Goldschlagstr. im XIV. Bez., führt zur Stadtbahn.
 Von 123 u. 133 aufw. † 45. C 5.
 Gaudengasse XIV/1, (Pol.-Bez. Schmälz), in Rudolfs-
 heim, Verlängerung d. Goldschlagstr. im XIII. Bez., be-
 ginnt mit 35 und 36 u. führt bis Neuburgerstr. 9 u. 18.
 Von 1—101 u. 2—104 † 66, die übrigen † 48. C 5.
 Gaudengasse I, bei 11 Stefansplatz u. 7 Stod-im-
 Eisenpl., zu Petersplatz 1 u. 15. Nr. 1, 2 u. 4 † 2, die
 übrigen † 5. D 4.
 Gaudengasse I, vom Morzinplatz 4 über den Rudolfsplatz
 3, Schottenring 26. Nr. 1—7, 2—8 † 2, die übr. † 4. D 4.
 Gaudengasse Am, XI/1, gegenüber Nr. 13 Winterg. (Ehzing-
 gasse.) † 35. F 5.
 Gaudengasse XI/1, zw. 82 und 84 Simmeringer Hauptstr.,
 endet bei 35 und 37 Seelthg. † 35. F 6.
 Gaudengasse I, zw. Stefanspl., Stod-im-Eisenpl. u. Kohl-
 markt. Nr. 6—8 u. 10 † 2; 11, 18—19 † 3; 13—17,
 21, 29, 31, 12, 30 † 5. D 4.
 Gaudengasse I, Graben 14. † 5. D 4.
 Gaudengasse VI/2, Fortsetzung der Wegg., zw. 97 u. 99
 Gumpendorferstraße. † 23. D 5.
 Gaudengasse XI/1, zw. Geiselbergstraße, Schwingasse, Vieh-
 triebstraße und Gubrunnstraße. † 35. E 6.
 Gaudengasse XV/1, (Pol.-Bez. Rudolfsheim), zw. 16 u. 18
 Sperrg. bis Rofing. 19. † 46. C 5.
 Gaudengasse VI/2, zw. 13 u. 15 Aegidig. u. Walla. 24 u. 26.
 Nr. 12—24 u. 11—28 † 46, die übrigen † 23. C 5.
 Gaudengasse III/4, beginnt bei der ehem. St. Marger
 Linie, führt gegen den X. Bez. † 17.
 Gaudengasse I, Grashofg. 4. † 2. D 4.
 Gaudengasse I, zw. 4 u. 6 Kollnerhofg., mündet in den
 Seiligentzuerhof. Nr. 1—3 † 8; 2—4 † 2. D 4.
 Gaudengasse XIII/3, (Pol.-Bez. Schmälz), bei 30 u. 32 Hüt-
 tenbofstraße bis 2 Freiplatz. † 67. C 5.
 Gaudengasse XIV/3, (Pol.-Bez. Rudolfsheim), beginnt
 bei Nr. 11 am Sechshauergrütel u. mündet in die Pfeiferg.
 zw. 4 u. 6. Nr. 2—20 u. 1—15 † 46, die übr. † 45. C 5.
 Gaudengasse II/3, zw. Laborstr. 11 u. 11a u. Lilienbrunn-
 gasse. † 12. E 4.
 Gaudengasse V/1, † 22. D 5.
 Gaudengasse XI/1, bei Seelthgasse 14 und Entplatz 4, endet
 bei Geiselbergstraße. † 35. E F 6.
 Gaudengasse XX/2, zwischen Handelsstai und Wehlf-
 straße. † 13. E 4.
 Gaudengasse XIX/2, zw. 4 und 5 Ruffbofstraße u. 85 u.
 87 Grinzingerstraße. † 60. D 2.
 Gaudengasse XX/1, von der Zägerstr. zw. 40 u. 42 u.
 Winterg. 7 u. 9. † 13. D 3.

Grenzgasse XIV/2, (Pol.-Bez. Rudolfsheim), beginnt bei
 178 Mariabiflerstr. bis 1 Avediffstr. † 45. C 5.
 Grenzgasse XV/1, (Pol.-Bez. Rudolfsheim), u. 176 Maria-
 biflerstraße zur Schmälzbrücke. † 46. C 5.
 Grenzgasse X/3, bei Humbergerstraße 162. † 33. E 7.
 Grenzgasse I, zw. 22 u. 24 Rotenturmstr. und zw.
 9 u. 11 Fleischmarkt. Nr. 2 † 2, die übrigen † 8. D 4.
 Grenzgasse V, E 7, zw. 3 u. 4 Margaretenplatz u. 60 u.
 62 Reinprechtbofstraße. (Von Nr. 1 bis 35 u. 2 bis 32
 V/1; von Nr. 37 bis 45 u. 34 bis 44 V/2.) † 22.
 Grenzgasse XII/1, bei 245 u. 247 Schönbrunnerstr. und
 Niederbofstr. 16 † 38. C 5.
 Grillgasse XI/1, zw. 96 u. 98 Simmeringer Hauptstr. bis
 zur Staatseisenbahnstation Sinnering. † 35. F 6.
 Grillparzerhaus I, Spiegelgasse 21.
 Grillparzerhof 1, Barmenmarkt 10. † 5. D 4.
 Grillparzerstraße I, neben der Universität am Franzens-
 ring, durchschneidet die Reichsrats- und Ebnbofstraße
 und führt zu Landesgerichtstraße. † 9. D 4.
 Grimgasse XIV/2, (Pol.-Bez. Rudolfsheim), u. 78 u. 80
 Sechshauerstr. bis 29 u. 31 Schwendberg. † 45. C 5.
 Grindergasse XI/1, zw. 57 u. 59 Simmeringer Hauptstr.
 in die Rindbofstraße. † 35. F 6.
 Grinzinger Allee XIX., von der Seibergerstr. u. Birkrothstr.
 2, bis Himmelstraße 1. Nr. 1—3 u. 2—10 XIX/1, † 56;
 36—50 und 41—49 XIX/4, † 57. D 2, D 2
 Grinzingerstraße XIX., von der Ruffbofstraße 39 bis Grin-
 zinger-Allee 46 u. 48. Nr. 1—19 u. 2—56 XIX/4, † 57;
 25—113 u. 58—108 XIX/1, † 58.
 Grinzinger Friedbofstraße XIX/4, bei der Fuschtag, in der
 Grinzinger-Allee. † 57. C 2, D 2.
 Gröbengasse XI/2, Kaiser-Eberadorf, bei 13 Hörtengasse,
 gegen Kimerlgasse. † 35. G 6.
 Grobengasse V/1, zw. 6 u. 8 Griesg. u. zw. 57 und 59
 Schönbrunnerstraße. † 22. D 5.
 Groß-Engersbofstraße II/2, (Prater), vom Lusthaus ins
 Jagdsbüchel. † 11. F 5.
 Große Möhrengasse, siehe Möhreng., Große. E 4.
 Große Neugasse, siehe Neug., Große. D 5.
 Große Pfarrgasse, siehe Pfarrg., Große. E 4.
 Große Schiffgasse, siehe Schiffg., Große. D 4.
 Große Sperrgasse, siehe Sperrg., Große. E 4.
 Große Stadtgasse, siehe Stadtg., Große. E 4.
 Große Zufahrtstraße, siehe Zufahrtstr., Große. E 4.
 Grottenbach XVII/3, im Dorf. Börsenbof 125. † 53. C 2.
 Grubergasse XVI/1, zw. 124 u. 126 Thaliastraße. † 43. C 4.
 Grummengasse XVI/1, bei 12 u. 14 Eisnergasse, Festg. 11
 u. 13. † 65. C 4.
 Grungasse V/1, zw. 12 u. 14 Kettenbrückeng. u. Wienstr.
 73 u. 75. † 22. D 5.
 Grünangergasse I/5, zw. 15 u. 17 Singerstr. und zw. 14 u.
 16 Schulerstraße. † 2. D 4.
 Grünberggasse XII/1, bei 70 Tibolig. und bei 17 Zenogasse
 in Ober-Weibling. † 38. C 6.
 Grüne Thorgasse IX, zw. 28 u. 30 Porzellang., schneidet die
 Bahngasse und die Serwitengasse. † 32. D 4.
 Grünhaufen II/7, (Prater), rechts Gaudengasse v. Damm-
 haufen rechts. † 11. F 5.
 Grundsteingasse XVI/2, bei Reichensfeldergürtel 41 u. 43
 bis Reinhartg. Nr. 2—24 und 1—23 † 63, die übrigen
 † 47. C 4.
 Grundsteinhof XVI/2, Grundsteingasse 29. † 47. C 4.
 Schwandnergasse XVII/3, zw. 62 u. 64 Haslingerstraße
 schneidet die Hernauer Hauptstr. bei 117 u. 119, endet
 bei Felzg. † 50. C 3, 4.
 Spöttgraben XIX/5, b. 192 Seibergerstr. Steinbruch, b.
 14 Am Himmel. † 61. C 2.
 Gubrunnstraße X/1, b. roten Kreuz, schneidet die Sim-
 bergerstr. bei Nr. 55, die Larenburgerstr. bei Nr. 26,
 führt bis z. Südbahnviadukt. † 33. D 6.
 Gumburggasse IX/3, b. 12 Maximilianpl. zu 16 Schwarz-
 spanierstraße. † 9. D 4.
 Gumpferlinggasse XVII/2, bei Sandleitengasse im XVI. Bez.,
 endet an der Alz. † 49. B C 3.
 Gürtelstraße (Prater), F Prater Gürtelstr. E 4.
 Gürtelstraße III/4, nächst dem Arzenal im X. Bez. siehe
 Landtraserstraße. E 5.
 Guglgasse III/4 und XI., verbindet Franzosengasse mit
 Döblerhofgasse. Der Teil des III. Bez. † 14, jener des
 XI. Bez. † 35. F 5.
 Gulbengasse XIII/4, zw. 265 u. 267 Singerstr., schneidet
 Baumgartenstr. bei 42 u. 44, führt z. Wienfluß. † 39. B 5.
 Gumpendorferhof VI, Gumpendorferstraße 106.
 Gumpendorferstraße VI, zw. 9 u. 11 Getreidemarkt, führt
 zur Sechshauerstr. im XIV. u. XV. Bezirk, Nr. 1—75
 u. 2—70 zu VI/1; Nr. 75 u. 76 aufw. zu VI/2. Nr.
 1—61 u. 2—56 † 25, 63—67 u. 58—66 † 24, von 69 und
 68 aufw. † 23, 142 u. 155—161 † 46 D 5.
 Guneßgasse XIX/1, zw. 44 und 46 Döblinger Hauptstr.
 † 56. D 3.
 Gunoldstraße XIX/6, in Ruffbof, bei 1 Ruffbofstraße
 und bei Heiligenstädterstr. vis-a-vis Nr. 83. † 60. D 2.

Gurgasse XIII/2 (bis zum Eisenbahndurchgang mit Nr. 4, Polz.-Bez. Hietzing, sonst Polz.-Bez. Schmelz), bei 8 u. 10 Umbertlanstr., schneidet Ringstr. bei 75 u. 77. † 43.
 Gürtelbühnenstraße XIII/4, bei 182 und 184 Ringstr. bei 43.
 Gürtelbühnenstraße 203, † 39, gerade Fern. † 67. B 5.
 Gushausstraße IV/1, Favoritenstr. im 1 u. 3 u. Tegnerstr. 1—3. Nr. 2—10, 1—3 † 18, die übrigen † 9. D 5.
 Guraterplatz XIII/3, Kaiser Franz Joseph-Zubildungshäuser in Breitenlee. † 67.
 Guttenberggasse VII/2, in der Siebensterng., führt zu 11 und 13 Gurgasse. † 27. D 4.
 Gymnasiumstraße XVIII, zw. 46 u. 48 Gengg., als Fortsetzung d. Martinsstr. bis 47, mündet in d. Gymnasiumstr. im XIX. Bez. Nr. 1—45 und 2—40 XVIII/1. † 54. D 3.
 Gymnasiumstraße XIX., Fortsetzung derselben Straße im XVIII. Bez., endet zw. 31 u. 33 Willrothstraße. Von 47 und 42 aufwärts XIX/1. † 56. D 3.
 Gwoneggasse XIII/2, bei 51 und 53 Penzingerstr. und 52 u. 54 Habdgasse. † 43. B 5.

S.

Haarhof I., zw. 9 u. 11 Naglerg. u. zw. 4 u. 6 Wallnerstraße. Nr. 1 und 6 † 3, 2—4 † 7. D 4.
 Haasgasse II/8, bei 1 u. 3 Höfnerstr., schneidet die Zwerggasse endet bei 6 Kraftgasse. † 10. D 4.
 Haberhof II/1, Mühlfeldg. 15, Darwin. 38 u. Nordbahnstraße 46 u. 48. † 11. E 4.
 Haberlgasse XVI/2, von Gablenzgasse 46 u. 48 bis Thalstraße 49 u. 55 in Neu-Rudensfeld. † 47. C 4.
 Habidberggasse XVI, bei Gablenzg. 53, schneidet Thalstr. bei 56 u. mündet in die Linbauererg. Gerade Fern zu XVI/1 u. † 47; ungerade zu XVI/1 u. † 65. C 4.
 Hablgasse IV/1, Wiedener Hauptstraße 27 u. 29. † 19. D 5.
 Habsburggasse I., zwischen Graben 15 und 16 und zw. 2 und 4 Reichschulgasse. Nr. 2—4 † 5, die übrigen † 5. D 4.
 Habsburgerhof III/1, Ungarg. 68. † 17. E 5.
 Habsburgplatz XVI/1, zw. 97 und 99 Thalstr. † 48. C 4.
 Hadengasse XV. (XIV/1) (Polz.-Bez. Schmelz), zw. 16 u. 18 Fejestr., endet d. Schmelzer Freyerplatz. † 66. C 5.
 Hadenberggasse XIX/5, zw. 81 u. 83 Sieberingerstraße in Unter-Sievering. † 61. C 2.
 Hadhofergasse XIX/2, zw. 51 u. 53 Greinergasse bis 17 Eichelhofstraße. † 60. D 3.
 Hadingerstraße XIII., am Eisenbahndamm links der Wien (Wadeinheit) bis Brudermann; Fortsetzung als Gehweg bis zur Bezirksgrenze längs des Wienflusses gegen Weidlingau. Nr. 2—40, 1—57 XIII/4, 44—50 und 59—71 XIII/8. † 44. A B 5.
 Habtgasse XIII/2, von Schönbrunner Brücke zur Penzinger Au. † 43. C 5.
 Haeberggasse XII/2, zw. 189 und 191 Schönbrunnerstr. u. 32 u. 34 Arnbrstr. † 38. C 5.
 Hägelgasse XIII/3, (Polz.-Bez. Schmelz), bei 42 Hütteldorfstr. bis Spallartgasse. † 67. C 5.
 Hafengasse III/4, bei Klimgasse, schneidet zw. 83 u. 85 den Rennweg u. endet am Kanal. (Hauptstr.). † 17. E 5.
 Hafnergasse II/1, zw. 26 u. 28 Laborstr. und 1 u. 3 Stodengasse. † 10. E 4.
 Hafnerhof X/3, Siccardsburgg. 76.
 Hafnersteig I., zwischen 6 u. 8 Aldergasse und 3 u. 5 Raunerbergg. † 8. D 4.
 Hagenmüllergasse III/1, von Löwenherzgasse 14 zur Rindengasse. † 14. E 5.
 Hagenwieze XIX/6, bei 124 Heiligenstädterstr. † 58.
 Hagengasse IX/1, zw. 33 u. 35 Färbenstraße u. 22 u. 24 Seegasse. † 32. D 4.
 Haidadergasse XII, führt zum Unter-Weidlinger Friedhof.
 Haidgasse II., zw. 29 u. 31 Laborstr., schneidet bei 27 u. 29 die Große Sperlg. (Von Nr. 1 bis 3 II/3; von Nr. 5 bis 15 u. 4 bis 16 II/1) † 10. E 4.
 Haide, Auf der, II., siehe Auf der Haide.
 Haidestra., siehe Heidestra.
 Haidequerstraßen XI/1, acht Straßen, mit I bis VIII bezeichnet, beginnen bei Haidestraße in Simmering, enden an der Simmeringer Lände. † 35. F 6.
 Haiberggasse III/1, von 57 u. 59 Erdbbergerstr. zur Erdbberger Lände. † 14. E 3.
 Haidingerhof III/1, Haiberggasse 23. † 14. E 5.
 Haidmurgasse XV/1 (Polz.-Bez. Rudolfsb.), zw. 149 u. 151 Mariabillerstr. u. 10 Dingelstedt. in Fün Thaus. † 46. C 5.
 Haidburgerstraße III/1, zw. 28 u. 30 Wasserg. u. Keinerstraße 4 u. 6. † 14. E 5.
 Haidngasse XI/1, von der Hörteng. zum Seefischweg † 35.
 Haiberggasse XVIII/1, zw. 19 und 21 Gymnasiumstr. und 16 u. 18 Gorttag. † 54. C 3.
 Haisgasse XI/1, von der Sedlitzgasse abzweigende Sackgasse. † 35. F 6.
 Halbgasse VII. Beginnt bei Randlgasse 26 u. 28, endet zw. 125 und 125 Reutnitzg. (Nr. 1—11, 2—16 VII/1, 13—29, 18—3 VII/2). Nr. 1—11, 2—16 † 26, die übrigen † 28. C 4.
 Haisstrasse XVII., von der Pözlbg. zw. Betriebsbahnhof d. Hütt. Straßenb. u. d. Borortlinie d. Stadtb. † 50. C 4.

Hallegasse XI/1, bei Weidelfstr. 1 in Simmering, endet in der Döblerhofstraße. † 35. F 5, 6.
 Halmgasse II/2 (Prater), zwischen Schüttelstraße 63 u. Balerstraße 32. † 11. E 4.
 Halterunggasse XIX/6, bei 53 Ruthg., endet bei der Franz Josephs-Bahn. † 60. D 2.
 Halterladen XI/1, bei 239 Kaiser-Ebersdorferstr. † 34. G 7.
 Hameau XVII/2, in Neuwaldegg im Walde. † 49. A 2.
 Hameaufstraße XVII/4, bei 26 Rehwerigg. † 53. B 2.
 Hamerlinggasse, f. Robert-Hamerlinggasse. C 5.
 Hamerlinghof XIII/3, Hütteldorfstraße 155. (Polz. Bez. Schmelz) † 43. B 5.
 Hamiltongasse XIII/5, bei 393 u. 395 Ringstr. bis 18 u. 20 Sebarngasse. † 11. A 5.
 Hammer-Burgstallgasse II/3, zw. 9 u. 11 Eitenbrunnung. u. 4 u. 6 Stephanestraße. † 12. E 4.
 Hammerschmidtgasse XIX/2, zw. Croittag. 6 u. 8 u. zw. 27 u. 29 Greinergasse. † 58. D 2.
 Hammerschmiedhof XIX/2, Heiligenstädterstr. 235. † 58. D 2.
 Hansaufgasse XII/2, zw. Eichenstr. u. Murlingeng. † 38. C 6.
 Handels-Duni II., nördlich der Junzstraße XX. (Polz. Bez. Brigittenau: Nr. 1—3 u. 2—96; Leopoldstadt: 5 und 98—130; Prater: von 7 [Hütt. Bad] an.) Von der Nordwestbahnbrücke bis zur Stadlauerbrücke. (Nr. 7, 9, 104, 202, 266, 268 II/8; 15, 17, 300, 342—348, 386—390, 420, 422—430 II/2; 1—3, 12, 42, 46, 48, 72, 88, 92—96, 101 und 102 XX/2.) † 13. F 4.
 Hanglischgasse XV/1 (Polz.-Bez. Rudolfsheim), bei 8 Dingelstedtgasse bis Robert Hamerlinggasse 7 u. 9. † 46. C 5.
 Hannovergasse XX/1, zw. Wallensteinstraße 23 u. 25 und Gerhartsg. 30 u. 32. † 13. D 3.
 Hansalgasse III/2, bei 41 u. 43 Untere Biadutzgasse bis Bedardgasse 92 und 24. † 16. E 4.
 Hanselstraße I., früher Amalienstr., zw. Bellariastr. 6 u. 8, Volksgartenstr. 1 und Schermeringplatz 9. † 9. D 4.
 Hans Sackgasse XVIII/1, zw. 57 u. 59 Währingergürtel, schneidet zw. 7 u. 9 Staugg. u. zw. 57 u. 59 Währingerstr. † 54. D 3.
 Hardigasse XIX/1, zw. 25 u. 27 Döblinger Hauptstr. und bei 22 u. 24 Willrothstraße. † 56. D 3.
 Hardtmuthgasse XI, von 12 Eitenreithgasse bis Eriesterstraße. † 62. D 6.
 Hartartgasse II/8 (Prater), zw. 23 u. 25 Ausstellungstraße. † 11. E 4.
 Harmoniegasse IX/1, zw. 32 u. 34 Wafag. und zw. 33 u. 35 Rechtensteinerstraße. † 32. D 4.
 Harrachgasse II/6 (Prater), hinter Donauufer. Duerg., verbindet den Kaiserwäldendamm u. Schüttelstr. † 69. F 3.
 Hartfelderstraße XIX/1, v. 31 Chimanistr., um neuen Friedhof in Dö.-Döb. † 56. C 3.
 Hartmannergasse XII/2, zw. 6 u. 8 Dankstr. † 38. D 5.
 Hartmannungasse VI, zw. 4 und 6 Raigelsdorferstr. und zw. 21 u. 23 Mitterreithg. † 21. D 5.
 Haschlaggasse XII/1, bei Ehrenfestg. 15 u. Ruderg. 20. † 38. C 6.
 Hasengasse X/1, bei Laxenburgstr. 20. † 33. D 6.
 Hasenauerstraße XIX/1, von der Gymnasiumstraße 61 u. 63 z. Barf auf der Fürtrenkhanze. † 56, von 25 u. 28 aufw. † 55. C 3.
 Hasenleittengasse XI/1, zw. 125 u. 126 Simmeringer Hauptstr., führt nach Va. † 35. F 6.
 Haslingergasse XVI. u. XVII., bei 3 u. 5 Steinererg. und bei 1 Klopffog. 1—13 und 2—16 zu XVII/1, 15—39 u. 18—76 zu XVII/3, 61 zu XVI/1. Die Nr. des XVI. Bez. † 65, jene des XVII. Bez. † 50. C 4.
 Hasnerstraße XVI., zwischen 27 und 29 Lerchenfeldergürtel bis Montkeferstraße wird bei Nr. 7 von Hippgasse, bei Nr. 13 u. 14 von Brunneng., bei Nr. 23 und 24 von Neumadrng., bei Nr. 29 von Kirchreiterng., bei Nr. 37 von Fröbelg., bei Nr. 43 u. 38 von Liebhardt. u. bei Nr. 49 u. Haberlg. durchschneiden. Fortsetzung früher Gablenzg., zw. 13 u. 15 Habiderg. Nr. 1 bis 55 u. 2 bis 50 zu XVI/2, die übrigen zu XVI/1. Nr. 2—50 u. 1—55 † 47, von 52 u. 57 aufwärts † 65, die übrigen † 48. C 4.
 Haspingergasse VIII/1, zw. 28 u. 30 Kobererg. † 30. D 4.
 Hassanergasse XIII/1, zw. 41 u. 43 Dorfstraße bis Rappachgasse. † 35. F 6.
 Hauffgasse XI/1, früh. Sirdeng., zw. 58 u. 60 Simmering. Hauptstr. bis 1 Geiselbergstr. † 35. E 6.
 Haubenbiggasse XIX, Fortsetzung der Hungerberggasse, mündet in die „Hohe Warte“. † 56. D 2.
 Hauptplatz XIII/1.
 Hauptallee, II/2, J—K 4, K—L 5, Prater. vom Praterstern bis z. Lusthaus in der Freudenau. † 11. E 4.
 Hauptstraße im III. Bez., siehe Landstr. Hauptstr. E 5.
 Hauptstraße im IV. Bez., siehe Wiedner Hauptstr. D 5.
 Hausergasse X/3, bei 65 Muellegasse, schneidet den Puchsbäumplatz. † 33. E 6.
 Hausladgasse V/1, zw. 14 u. 16 Anzenarberg. † 21. D 5.
 Haussteinstraße II/8, am Dürnkrutplatz 16A u. 197 Engerthstraße. † 11. E 3.

Saybldergasse XVI/1, von der Steinhofstraße 185 zur Vogelgasse. † 48. B. 4.
 Saubergasse VI/2, zw. 12 u. 14 Rinieng. und zw. 17 u. 19 Schmalzhofgasse. † 23. D. 5.
 Saydnhof VI/2, Mariabühlstraße 107. † 23. D. 5.
 Saymerlegasse XVI/1, Verlängerung d. Weinhardteingasse von 5 Schallstraße über Richard Wagnerplatz zur Gablengasse. † 65. C. 4.
 Sebbelgasse X/3, bei 126 Simbergerstr. † 68. D. E. 6.
 Sebragasse IX/2, bei 44 Alferstraße, mündet in die Kinderhospitalgasse. † 30. Nr. 1—9 † 63. D. 4.
 Sechtengasse IV/1, zw. 3 u. 5 Waagg. und 2 u. 2a Kl. Neugasse. † 19. D. 5.
 Sehwiggasse II/2, bei der Franzensbrückenstr. 1. † 11. E. 4.
 Seigelgasse I., zw. 30 und 32 Weibburg. und Schwarzenbergstraße 9. † 2. D. 4.
 Seigergasse III/4, zw. 27 und 31 Kasanngasse und Söhlweggasse 5 und 7 zur Kleitgasse 10—12. † 17. E. 5.
 Seibrstraße XI/1, bei Weichelgasse und Rappachg., endet bei der Leerbafabrik. † 35. F. 6.
 Seidenfuß I., zwischen Hof und Freiong. † 4. D. 4.
 Seigelstraße XVI/1, bei 204 Ottatringstraße bis Hernalsner Hauptstraße 175 bis 177. † 43. C. 4.
 Heiligenkreuzerhof I., Schallergasse 5, Grashofgasse 3. † 8. D. 4.
 Heiligenstädterhof XIX/6, Heiligenstädterstr. 142. † 58. D. 2.
 Heiligenstädterlande XIX/6, bei Wasserleitungsstraße 2 in Heiligenstadt. † 60. D. 3.
 Heiligenstädterstraße XIX., von der Rudolferstr. im IX. Bz., bei 2 Döbinger Hauptstr. bis Schalenbergdorfer Nr. 1—75 u. 2—52 zu XIX/1, 54—122 u. 77—155 zu XIX/6, 157—281 u. 184 bis 180 zu XIX/2; 134, 263, 269 und 293 XIX/3. Nr. 1—75 † 56, 2—132 u. 77—155 † 58, 134—180 und 157—285 † 60, die übrigen † 59. D. 2, 3.
 Seindlgasse XVI/1, zw. 109 u. 111 Eibachstr. † 65. C. 4.
 Seinegasse V/2, zw. Wimmerg. 11 und Reinrechtsdorferstraße. † 21. D. 5.
 Seindlgasse XIV/3, zw. 65 Sechshauerstraße und Rauchsängerbregasse 22 und 24. † 45. C. 5.
 Heinrich Collinstraße XIII/4, hinter der Landwechlerferne in der Hütteldorferstraße. † 39. B. 5.
 Heinrichgasse I., zw. 31 u. 33 Franz Josefs-Kai, schneidet den Rudolfsplatz und führt zu Salzgries. † 4. D. 4.
 Heinrichshof I., Kärtnerstr. 42, Elisabethstr. 2, Openering 1, Obergasse 3. † 6. D. 5.
 Seinselmannngasse XX/1, zw. 22 und 24 Wallensteinstraße, mündet in die Jägerstraße 25 und 27. † 13. D. 3.
 Seistergasse XX/1, von der Straußgasse zum Sachsenplatz. † 13. E. 3.
 Seiblinggasse XVII/1, zw. 40 u. 42 Ottatringstr. u. 33 u. 35 Seibergasse in Hernals. † 50. C. 4.
 Seidenplatz, siehe Burgplatz, äußerer. D. 4.
 Seidengasse II/2, bei Seidngasse 4. † 11. E. 4.
 Seislerdorferstraße I., zw. 2 u. 4. Schotteng. schneidet bei 7 u. 9 Höhenkaufeng., führt bis Börsenplatz 1. † 4. D. 4.
 Sellgasse XVI/1, bei 20 Reulerdenfelderstr. u. 71 Ottatringstr. † 65. C. 4.
 Selmsbergergasse XIII/4, zw. Hochsägeng. und Pantersackgasse. † 39. B. 5.
 Sellwagstraße XX/2, Verlängerung der Leipzigerstr., beginnt beim Nordwestbahndurchlasse, endet bei 94 Handelskai. † 13. E. 3.
 Henriettenhof XII, Schillergasse 26.
 Henriettenplatz XIV/2 u. XV/1 (Poliz.-Bez. XIV), zw. 19 u. 21 Franzg. und 17 und 19 Seibelgasse. Die Nr. 4 u. 5 zu XIV/2). Die Nr. des XIV. Bez. † 45, die des XV. † 46. C. 5.
 Heutschelgasse XIII/7, zw. 19 u. 21 Schweizertalstr. und Einseiberg. 14 u. 16. † 44. A. 5.
 Heusigasse X/3, Parallelgasse zur Simbergerstr. † 33. E. 6.
 Herbedstraße XVIII/2, zw. Gersthoferstr. 17 u. 19, führt zum Schafberge. † 51. C. 3.
 Herberthgasse XI/1, zw. Grillg. 35 u. 37 u. Braunhuberg. † 35. F. 6.
 Herdstraße XIII/3 (Poliz.-Bez. Schmelz). Fortsetzung derselben Straße im XVI. Bez. † 48.
 Herdstraße XVI/5, bei Leichenberggürtel 11 u. 13 bis Montleartstr. 1—42 u. 2—48 zu XVI/2, 141 u. 143 zu XVI/1. Nr. 2—43 u. 42—48 † 47, die übrigen † 65. C. 4.
 Herthlgasse XIV/3 (Polizei-Bezirk Rudolfsheim) Fortf. der gleichnamig. Gasse im XV. Bez., beginnt bei 36 u. 35, führt b. Reindorfgr. 30 u. 22. Nr. 36—44 u. 35—43 zu XIV/2. † 45. C. 5.
 Herthlgasse XV/1 (Poliz.-Bez. XIV), zw. 1 u. 3 Mariabühlergürtel bis influtue 33 u. 34 in Fünfh. 1—33 u. 2—34 zu XV/1. † 46. C. 5.
 Hermaungasse VII/1, bei Seidengasse 2, schneidet die Westbahngasse u. die Raublg., führt zu 69 u. 71 Burggasse. Nr. 16—38 † 26. D. 4, 5.
 Hermannstogel XIX., mit dem Aussichtsturm „Fabsburgwarte“, nach dem damaligen Sievering. (Im Sommer XIX/2, im Winter XIX/5) † 61. B. 1.

Hermesstraße XIII/10, bei 56 Speifingstr., führt zum Kaimertor des I. K. Tiergartens. † 42. B. 6.
 Hermespromenade XIII/10, f. I. Fußschloß im Rainzer Tiergarten. Hermesvilla XIII/9, f. I. Fußschloß im Rainzer Tiergarten. † 42. B. 6.
 Herminengasse II/3, zw. 59 u. 61 Obere Donaustraße, schneidet zw. 17 u. 19 die Kleine Schiffg. und endet bei 23 u. 25 Nr. Schiffgasse. † 12. D. 4.
 Herminenhof I., Franz Josefs-Kai 13. † 2. E. 4.
 Hernalsner Friedhofstraße XVII/3, 168 Hernalsner Hauptstr. 3. Friedhofe. † 50. C. 3.
 Hernalsnergürtel XVII/1, vom Hernalsnerhof bis Förgerstr., schneidet zw. 3 u. 5 Ottatringstr. u. die Hernalsner Hauptstr. bei 5 u. 8 u. 12. † 63. C. 4.
 Hernalsner Hauptstraße XVII., beginnt bei Kinderhospitalg. u. Alferstr. im IX. Bez. u. führt bis Dornbacherstr. 1—69 u. 4—74 zu XVII/1, 71 u. 78 aufw. zu XVII/3, 171—215 u. 178—244 zu XVII/2. Nr. 4—38 u. 5—33 † 63, 40—176 u. 35—169 † 50, die übrigen † 49. C. 3, 4.
 Hernalsnerhof XVII/1, Beronitg. 2 u. Hernalsnergürtel 1. † 63. C. 4.
 Herndlbergasse X/3, bei Gudrunstraße 121 bis Bürgerplatz 22. † 33. E. 6.
 Herndorferstraße XIII/4, bei 126 Hütteldorferstraße. (Pol.-Bez. Schmelz.) † 39. B. 5.
 Herthbergasse V/2, bei Siebertg., endet bei Malfattig. 1 u. 3. C. 5.
 Herweggasse I., vom Michaelerplatz bis Freiong. Nr. 1—11 und 2—10 † 3, die übrigen † 4. D. 4.
 Herrmanhof II (Prater) Waidaustr. 35.
 Herrenhof XVIII. Obengasse 17.
 Hertelgasse XVI/1, v. d. Steinbofstr. z. Galizinstr. † 48. D. 5.
 Hertweggasse XIII/4, zw. 107 u. 109 Heubendorferstr. † 37. B. 6.
 Herzgasse X/1, zwischen Dampfstraße 31 u. 33 schneidet Sardsmuthgasse und endet in der Trostgasse. Nr. 2—70 und 1—7: † 33, die übrigen † 62. D. 6.
 Herzshof XIV/3, Sechshauerergürtel 7, 9, 11 in Sechshaus. † 45. C. 5.
 Herzmannshof VII/2, Stiftgasse 1. † 24. D. 5.
 Herzogenergerhof I., Krugerstr. 7, Anag. 6. † 6. D. 4.
 Heßgasse I., zw. Heßdorferstraße 7 u. 9, schneidet den Schotteng. bei 6 u. 8 bei 5 u. 7 und führt bis zur Maria Theresienstr. Nr. 7 u. 8 † 9, die übrigen † 4. D. 4.
 Heitentofergasse XVI/1, bei 123 Thaliastraße † 48. C. 4.
 Heßgasse III/2, zw. 9 und 11 Hintere Zollamtsstraße bis Unt. Weiskärberstr. 32 u. 34. † 16. E. 4.
 Heubendorferstraße XII., vom Altmannsdorf bis Werthensburg. 1—53 u. 2—44 zu XII/3 u. 52—152 u. 59—153 zu XII/4. † 37. B. C. 6.
 Heugasse (linke Seite) III., zw. Bezirk III und IV nächst der Brücke am Schwarzenbergplatz, die rechte Seite, bei Technikerstr. 1 beginnend, gehört zu Bez. IV. (Die ungeraden Nr. — III/3. 2—24 zu IV/1, 26 aufwärts zu IV/2). Nr. 1—3 u. 2—26 † 18, die übrigen † 20. E. 5.
 Heuberggasse XVI/2, bei 6 Ambergasse in Dornbach, führt zur Heuberggasse. † 49. B. 3.
 Heumarkt, Am, III/3, von der Ungargasse bei der Zentrals-Markthalle bis zum Rennweg 1. Ungerade Nr. von 15 aufw. † 18, die übrigen † 15. E. 5.
 Heumühlgasse IV/1, zw. 33 u. 35 Wienstr. und bei 44 Margarethenstraße. Ungerade Nr. u. Nr. 2—12 † 19, die übrigen † 18. D. 5.
 Hiedelgasse XIII/3 (Poliz.-Bez. Schmelz), zw. 127 u. 129 Hütteldorferstraße in Breitenfeld. † 43. B. 5.
 Hiedelgasse III/2, bei Genußg. 51 u. 53, z. Erdbergelände 14 u. 16. † 16. E. 4.
 Hietzingerhof XIII/1, Hietzinger Hauptstr. 22. † 40. B. 5.
 Hietzinger Hauptstraße XIII., v. d. Kaiser Franz Josefs-Brücke nach Wolftrahthaus, 1—43 u. 2—42 zu XIII/1, Nr. 44—94 u. 49—71 zu XIII/6, 103—174 und 93—163 XII/7. Nr. 2—42 u. 1—51 † 40, die übrigen † 44. B. 5.
 Hietzinger Kai XIII., bei Eduard Kleinngasse längs des Wienflusses bis Hofstraße 174 (Franz Carl-Brücke). Nr. 1—93 u. 2—16 XIII/1, 101—107 XIII/6, 123, 139—141 XII/7, 139 u. 193 XIII/3. Nr. 1—91 † 40, die übr. † 44. B. 5.
 Hildebrandgasse XVII. und XVIII. (linke Seite), bei Blumenngasse 28 und 30 bis 1 Keupold Ernstg. (rechte Seite), bei 26 Blumeng. und 51 u. 53 Staudg. 1—5 zu XVII/1, 2—40 und 7—39 zu XVIII/1. Nr. 2—46 und 7—39 † 54, 1—5 † 50. C. 3, 4.
 Hiltnerstraße I/8 (Prater), nächst der Wilhelms-Artillerie-Kaserne, v. der Engertstr. bis z. Vorgartenstr. † 11. E. 4.
 Himmergerstraße X/1, nächst dem Eisenbahnviadukt, Fortsetzung der Favoritenstr. im IV. Bezirk. Gerade Nr. bis 152 und ungerade bis 151 † 33, von 153 und 154 aufw. Oberkai. D. E. 6.
 Himmel (Am) XIX/5, bei 14 Spöttgraben. † 61. C. 2.
 Himmergerhof X. Favoritenstraße 150.
 Himmelhof XIII/7. † 44. A. 5.
 Himmelstraße XIX., bei 49 Grinzinger Allee, endet Am Himmel. Nr. 1—63 u. die geraden Nr. zu XIX/4, † 57, Nr. 65 aufw. zu XIX/5. † 61. C. 2, D. 2.

Simmelpfortgasse I., zw. 25 u. 27 Körntnerstr. und 16 u. 18 Partring. Nr. 2—6 † 6, die übrigen † 2. D 4.
 Simmelpfortsteige IX/4, zw. 48 u. 50 Ruzsdorferstr. u. 95 u. 97 Richtenheinfstraße † 31. D 3.
 Singergasse III/1, zw. 80 und 82 Landstr. Hauptstr. † 15.
 Sippgasse XVI/2, bei 4 und 6 Gablenzg. bis Thaliastr. 9 u. 11 in Neu-Lerchenfeld. † 47. C 4.
 Hirnbrehergasse XIX/3, zw. 287 u. 289 Heiligenstädterstraße und 6 Blochgasse. † 59. D 1.
 Hirchgasse VI/3, zw. 82 u. 84 Gumpendorferstr. u. zw. 7 u. 9 Schmalzhofgasse. † 23. D 5.
 Hirshofgasse XX/L, zw. Dthmarg. und Gerhardsg. mündet in die Denegasse. † 13. D 3.
 Hoßfasengasse XIII/4, beginnt bei der St. Veitbrücke an der Wien, schneidet Eingerstr. bei 297 u. Hütteldorferstr. zw. 315 u. 317. B 5.
 Hoßschulstraße XVIII. u. XIX., längs des Türlenichanzparks und des Gebäudes der Hochschule für Bodenkultur, von Colloredostraße XVIII bis Sartardorferstraße. Nr. 1—9 XVIII/1 u. † 54, die übrigen XIX/1 u. † 56. C 3.
 Hoßstädtplatz XX/2, nächst der Stromgasse und Dresdnerstraße. † 13. E 4.
 Hoßstettergasse II/1, bei Am Tabor 9. † 10. E 4.
 Hoßgasse XVIII/2, bei 5 Wittthauerstraße. † 51. C 3.
 Hoßergasse IX/2, zw. 6 u. 8 Marianneng. und 5 u. 7 Nadergasse. † 30. D 4.
 Högelmüllergasse V/2, zw. 17 u. 19 Neuprechtsdorferstraße und 24 u. 26 Ob. Amtshausgasse. † 21. D 5.
 Höglhof VIII/2, Josefstädterstraße 53. † 28. D 4.
 Hödnegasse XVIII/2, beginnt bei 43 Gersthofstr. schneidet, bei 18 die Wittthauerstr. (Nr. 75 XVIII/3) † 51. C 3.
 Hörigasse IX/1, bei Währingerstraße 8 u. 10, schneidet Riedentheinstr. bei 9 u. führt zu Schildplatz. † 9. D 4.
 Hörnegasse III/2, bei Rajmotsdorfgasse 17 u. 19 bis Wassergasse 2 u. 4. † 16. E 4.
 Hörtinggasse XI/2, in Kaiser-Ebersdorf bei 141 u. 143 Kaiser Ebersdorferstraße. † 34. F 6.
 Hof, Am, I., Bognerg., Drauta., Färberg., Heidenschuß u. Friesgasse führen hin. † 7. D 4.
 Hofburg I., Michaelerplatz, äuß. Burgplatz u. Josephsplatz.
 Hofgasse V/1, zw. 3 u. 5 Griesgasse. † 22. D 5.
 Hofenergasse II/2, zw. 16 u. 18 Franzensbrückenstraße u. zw. 1 u. 3 Körnergasse. † 11. E 4.
 Hofergasse XX/1, von Klosterneuburgerstr. 105 zur Jägerstraße. † 13. D 3.
 Hoffbauerplatz, siehe Klemens Hoffbauerplatz. C 4.
 Hoffer-Platz XVI/2, begrenzt durch Thaliastr., Renmayerg., Wenzelg. u. Kirchstetterng. † 47. C 4.
 Hoffingergasse XII/3, zw. 101 und 103 Breitenfurterstraße führt zur Oswaldgasse. † 36. C 6.
 Hofmeistergasse XII/1, früher Karlg., bei Wilhelmstraße 29 und bei 56 Eichenstr., in Unter-Meidling. † 38. C 6.
 Hofgartengasse I., bei Dperng. 2, zum ägeren Burgplatz. Nr. 3 † 1, die übrigen † 6. D 4.
 Hoffjägerstraße XIII/5, bei Ausbifer. 262 u. 249, längs d. Tiergartenmauer bis Schloß Anhof. † 44. B 5.
 Hofmanngasse XVII/1, zw. 15 u. 17 Standgasse u. 47 u. 49 Währingergürtel, in Währing. D 3, 4.
 Hofmühlgasse VI/1, zw. 12 u. 14 Uferg. und 73 und 75 Gumpendorferstraße. † 23. D 5.
 Hofstallstraße VII/2, von der Mariabierstr. 2 bis zur Lerchenfelderstr. 1. Nr. 1 † 25, Nr. 3—7 † 27. D 4.
 Hofstallgasse XVIII/1, zwischen 7 u. 9 Carl Ludwigstraße. † 54, von 11 und 12 aufm. † 55. D 3.
 Hofstele XIX/1, bei 83 u. 85 Döbblingr Hauptstr. und 76 Billrothstraße. † 56. D 3.
 Höhenauergasse XIX/1, zw. 15 u. 17 Silberg., endet bei Rechenhofgasse 2. † 56. D 2.
 Höhenbergstraße XII/1, bei Zivoli, führt durch die Nemise gegen die Weidlinger Hauptstraße. † 38. C 6.
 Höhenauergasse I., zw. 5 u. 7 Rengng., schneidet den Schottenring bei 9 u. 11, 12 u. 14 u. führt zur Maria Theresienstr. Nr. 16, 18, 21 † 9, die übrigen † 4. D 4.
 Hohe Warte XIX/1, vom Ende d. Döbblingr Hauptstr. bis Grinzingerstr. † 56. D 2.
 Hoher Markt I., von Bauernmarkt 15 und Richtensteg zur Biblischerstr. 1 u. 2 und Luchlauben 28. Nr. 1—9 und 2—8 † 5, die übrigen † 2. D 4.
 Holwengasse III/4, von Gerlgasse 6 bis Gürtelstraße 19 und 21. † 17. E 5.
 Holwengasse X/3, 8. Rangegasse zw. Trostgasse u. Hardmuthgasse. † 62. D 6.
 Hollergasse XII. (Poliz.-Bez. Rudolfsheim), unger. Nr. bei Rinte Wintzeile 2, endet bei Schwenderg. 45. (Nr. 1 bis 53 XIV/2) † 45. C 5.
 Hollergasse XIV/2, (Polizei-Bez. Rudolfsheim), gerade Nr. bei Pillerer. bis Schwenderg. 43 u. 45. Nr. 20—58 XIV/2, Nr. 2—18 XIV/3. † 45. C 5.
 Holochergasse (Poliz.-Bez. Schmelz) XIV/1, zw. Felberstraße 76 u. 78, bis Hütteldorferstr. 75 u. 77 in Rudolfsheim. Nr. 1—39 u. 2—26 † 66. C 5.
 Holubstraße XX/8., zw. Engertstr. n. Handelsquai. † 13. F 4.

Holzgasse XIX/6, bei 54 u. 56 Ruzsd. und 37 Ruzsdorferlände. † 60. D 2.
 Holzhausergasse II/2, in der Mühlstg. ei 12 u. 14 u. Rf. Stadtgart. bei 9 u. 11. † 11. E 4.
 Holzhof IV., Favoritenstraße 26 F 7 u. 8. † 19. E 5.
 Hornmayergasse XVII/1, zwischen Esterleinplatz 7 u. 8 und 67 u. 69 Antonigasse. † 50. C 4.
 Hornhofgasse VI/2, zw. 66 u. 68 Mollardg. u. zw. 133 und 135 Gumpendorferstraße. † 23. D 5.
 Hornedgasse XVII/3, zw. 68 u. 70 Haslingergasse und 105 u. 107 Gebergasse. † 50. C 4.
 Hoyosgasse IV., zw. 8 u. 10 Gushausstraße. † 19. D 5.
 Hoyoshof (Razenhof) I., Rothgasse 11, Fischhof 2, Judengasse 8. † 2. D 4.
 Hubergasse XVI/1, bei 43 u. 45 Ottakringerstraße bis Friedmanng. zw. 30 u. 32 in Ottakring. † 63. C 4.
 Huberhof XVI. Thaliastr. 137.
 Hügelgasse XIII/1, zwischen 16 und 18 Anhofstr. u. der Reitgasse bis Heilinger Kai 59. † 40. B 5.
 Hügelhof XVI. Eßfingerg. 11.
 Hübnergasse III/1, von 118 u. 120 Landstraße Hauptstraße bis Rudolfsstraße 9 u. 11. † 17. E 5.
 Hühnerhof V/2, Siebenbrunnengasse 43. † 21. D 5.
 Hüttelbergstraße XIII/5, bei 420 u. 422 Eingerstr. bis Franz Carlstraße im XVII. Bez. † 41. A 4. Hütteldorferstraße XIII., (Pol.-Bez. Schmelz), ausgenom. Nr. 126 u. 230 u. 205 bis 361.) Verlängerung der Hütteldorferstr. im XIV. Bez. bis Eingerstr. (Nr. 1—113 XIII/1, 115—119 XIII/2, 2—102, 127—225 XIII/3, 126—232, 227—361 XIII/4.) Gerade Nr. 1—102 u. 115—203 † 67, Nr. 126—232 u. 227—361 † 89. B 5.
 Hütteldorferstraße XIV/1 (Poliz.-Bez. Schmelz), Verlängerung der Hütteldorferstr. im XV. Bez. von Bouthong. bis XIII. Bez. Nr. 1—83 † 66, 83—113 † 67. B 5.
 Hütteldorferstraße XV., (XIV/1.) (Polizei-Bez. Schmelz), vom Neubaugürtel bis Bouthong., dann durch den XIV. u. XIII. Bez. bis Eingerstraße. † 66. B 5.
 Hufelandgasse XII/1, zw. Meidlinger Hauptstr. 4 u. 6 und Schönbrunnerstraße 271—273. † 38. C 5.
 Hugelgasse XIV/1 (Poliz.-Bez. Schmelz), zw. Felberstr. 64 u. 66 bis Hütteldorferstraße 71 u. 73 in Rudolfsheim. Nr. 1—15 u. 2—28 † 66. C 5.
 Hugogasse XI/1, zw. 6 und 8 Braunhubergasse. † 35. F 6.
 Humboldtstraße XI/1, zw. 118 u. 120 Gubrunstr. u. bei 11 Landgutgasse. † 33. E 6.
 Humboldtplatz XI/1, bei Humboldtstraße 43. † 33. E 6.
 Hummelstraße XIII/9, parallel mit der Verbindungsbahn (zw. den vorm. Bororten Lainz u. Unter-††. Beil.) beginnt b. Reitingerg. u. endet b. Rridg. † 44. B 5, 6.
 Hundstürm Am, V/2, zw. 117 u. 119 Schönbrunnerstraße. † 22. D 5.
 Hundstürmerplatz V/2, bei Dammstr. nächst der Michalowitzgasse. † 38. D 5.
 Hundstürmplatz V/2, zw. Unt. Brauhausg. 69 u. 71 u. Ob. Brauhausg., 22 u. 24. † 22. D 5.
 Hungerberggasse XIX., zw. 36 und 38 Grinzinger Allee Nr. 1—9 XIX/4, † 57; die übrigen XIX/1, † 56. D 2.
 Hufstlagasse XIII/4, zw. 40 u. 48 Grinzinger Allee. † 57. D 2.
 Husterstraße XII/2 u. XIV/1 (Pol.-Bez. Schmelz), bei Märzstraße 130 u. 132, endet b. Hütteldorferstr. 113. Unger. Nr. zu XIII/2 u. † 48, gerade Nr. zu XIV/1 u. † 67. C 5.
 Huttengasse XIII/3 (Pol.-Bez. Schmelz), Verlängerung der Huttengasse im XVI. Bez. bis Kenderstraße. † 43. C 4.
 Huttengasse XV. (XVI/1.) (Pol.-Bez. Schmelz), Verlängerung der Hutteng. im XVI. Bez. bis zur Kenderstraße im XIII. Bez. † 67. C 4.
 Huttengasse XVI/1, vom Flößersteig bis 127 Thaliastraße in Ottakring. † 48. C 4.
 Hutterhof XVI, Huttengasse 39.
 Huttererhof II/2, Untere Donaufstraße 39, Richtenauer-gasse 4. † 11. C 4.
 Hutweidengasse XIX., zw. 9 u. 11 Obkircherg. Nr. 23 zu XIX/5 u. † 61, alle übrigen zu XIX/1 u. † 56. C 3.
 Hyrligasse XVI/1, b. 7 Thaliastr. über den Richard Wagnerplatz zur Gablenzgasse und Hajnerstraße 59. † 65. C 4.

3. (Bokal.)

Ibagasse XV/1 (Pol.-Bez. Rudolfsheim), zw. 13 u. 15 Mariabiergürtel bei 11 u. 13 Dingelstedt. † 46. C 5.
 Iglafegasse XIX/1, bei Silberg. 38 u. endet in der Grinzinger Allee, nächst der Kaasberggasse. † 56. D 2.
 Ignazgasse XII/1, bei 8 u. 10 Zelebergasse und bei Reschgasse 7. † 38. C 6.
 Iheringgasse XIII/XIV/2, früh. Ruzsdg. (Pol.-Bez. XIV.), bei 12 u. 14 Weiglstr. u. 57 u. 59 Schwenderg. † 45. C 5.
 Iglafgasse II/8 (Prater), auf der vorm. Feuerwerkswiese, mündet in die Silberstraße. † 13. E 4.
 Illetgasse XIV/1 (Poliz.-Bez. Schmelz), von Felberstr. 90 und 92 bis Märzstr. 80. Nr. 1—21 u. 2—20 † 66. C 5.
 Im Werd II/3, zw. 23 u. 24 Leopoldgasse u. bei Saldgasse 1. Nr. 1—3 † 12, die übrigen † 10. E 4.
 In der Au XIII., siehe Wenzinger Au. B 5.

Industriehof V, Margarethenstraße 121
 Industriehof XIX/6, Heiligenstädterstr. 83. + 58. D 2.
 Innstraße II, die geraden und XX, die ungeraden Nummern, zwischen 115 u. 117 Dresdenerstraße zum Handels-Kai. Unger. Nr. u. Nr. 2 XX/2. Die übrige II, 7. + 13. E 3
 Invalidenstraße III/1, von Marergasse 2 bis Ungarg. 1. Nr. 1 + 16, 3—7 + 15. E 7.
 Inzersdorferstraße X/3, bei Himbergerstr. 92 bis Herzg., führt z. Triesterstr. Gerade Nr. + 33, unger. + 62. D 6.
 Irdisgasse I., zw. 1 u. 2 Am Hof u. 18 u. 20 Naglerg. + 7. D 4.
 Isbarggasse XIII/5, von Bahnhofstr. 4 u. 6 bis Stockhammerg. + 41. A 5.

I. (Tot, Konsonant.)

Jacqingasse III/3, bei Rennweg 18 u. 20 bis Landstraßergürtel. Ungerade Nr. + 18, gerade + 17. E 5.
 Jadenasse XIV/1 (Poliz.-Bez. Schmelz), bei 11 Würmberggasse bis 26 u. 28 Joh. Str. in Rudolfseim. + 66. C 5.
 Jaegergasse, siehe Eduard Jaegergasse. B 6.
 Jägerhaus XIII/1, bei Moringergasse + 40. B 6.
 Jägerhausgasse XII/4, zw. 83 u. 85 Heßendorferstr. + 37. B 6.
 Jägerhof IX/1, Borzellangasse 22. + 32. D 3.
 Jägerstraße XX/1, am Rathhildenplatz zw. 11 und 13 zur Schwedengasse. + 13. D 3.
 Jägerwiese XIX., mit Nr. 154 Restaurationsgebäude nächst dem ehem. Sievering. (Im Sommer XIX/2, im Winter XIX/5.) + 61. C 2.
 Jägerzeile II/7 (Prater). Am Ende d. Hauptallee vom Lusthaus rechts, führt zur Überfahrt über den Donautanal und zur Erdbergermaas. + 11. F 5.
 Jagdgasse X/1, Verlängerung der Landgutgasse bis Artbacherplatz. + 33. D 6.
 Jagdschloßgasse XIII/9, bei 140 u. 142 Lainzerstr. + 42. B 6.
 Jagdishof XVI, Degenasse 67.
 Jagngasse V/2, zw. Wimmerg. 7 und Reinprechtsdorferstraße, führt zur Spengergasse + 21. D 5.
 Jafobgasse I., zw. 7 u. 9 Riemergasse und bei 2 Seiserstraße. + 2. D 4.
 Jakobhof I., Riemergasse 7. + 2. D 4.
 Janushof I., Wipplingerstr. 30 u. Renn. 11 u. 13. + 4. D 4.
 Jafonirgasse I., vom Stefansplatz 8a zum Bauernmarkt 2. Nr. 1 u. 2 + 2, 3 u. 5 + 5. D 4.
 Jenußgasse XIII/2, zw. 110 u. 112 Habitzgasse. + 43. C 5.
 Jesuitengasse I., bei Universitätsplatz in die Schönlaterngasse. + 8. D 4.
 Jesuitenhof I., Schönlaterngasse 11. + 8. D 4.
 Joannellgasse VI/1, Fortsetzung der Dürerg. bei 52 u. 54 Magdalenenstr. u. 45 u. 47 Gumpendorferstr. + 25. D 5.
 Jörgstraße XVII/1 redte Seite bei 1 Ranftg., linke Seite am Zimmermannplatz bei 2 bis Esterleinplatz 2 u. 15. Nr. 1—33 u. 24—30 + 63, die übrigen + 50. C 4.
 Jörgstraße XVIII (2—22), bei Zimmermannplatz 3, und führt zu 2 Ranftg. (Die linke Seite u. rechts die Fortsetzung von der Ranftgasse an, zu Hernals XVII.) Nr. 2—22 XVIII/1. + 63. C 4.
 Johannagasse V/2, bei 84 Siebenbrunneng. + 22. D 5.
 Johannesgasse I., zw. 83 u. 85 Kärntnerstr., schneidet Parkring bei 20, Kolowratring bei 1 und endet bei Kothringstr. 33. Nr. 1—5 u. 2—4 + 6, die übrigen + 2. D 4.
 Johanneshof I., Johannegg. 2, Kärntnerstr. 35. + 6. D 4.
 Johanneshof Reiner, I., Kärntnerstr. 37. + 6. D 4.
 Johanneshof XV. (XIV/1) (Poliz.-Bez. Schmelz), Neubaugürtel 17 und Eöbgrasse 18. + 46. C 5.
 Johanneshof XVII/2, Dornbachstraße 124. + 49. B 3.
 Johanneshof XVIII/2, Gershoferstraße 33. + 51. C 3.
 Johannitergasse X/1, bei der Himbergerstr. 3. + 33. D 5.
 Johann Nepomuk Berger-Platz XVI/1, begrenzt von Dittlingerstr., Reulerchenfelderstr., Ubeleq., Schmidlerg. u. Hestka. (Nr. 12 u. 13 XVII/3.) + 65. 12 u. 13 + 50. C 4.
 Johann Nepomuk Vogl-Platz XVIII/1, Reitermayerg. Kreuzg. u. Karl Bedg., münd. in diesen. + 54; 5, 7 u. 8 + 55. C 3.
 Johann Straußgasse IV/2, zw. 79 u. 81 Wiedener Hauptstraße, schneidet bei 19 und 21 Rainergasse, endet bei Schellinggasse. + 21. D 5.
 Johnstraße XIV/1, (Pol.-Bez. Schmelz), bei 2 Linzerstr. u. bei 83 Süttdorferstr. Rudolfshöhe. Nr. 2—32 + 66, 1—89 + 43, die übrigen + 67. C 5.
 Jordangasse I., zw. 5 u. 7 Wipplingerstr. u. Judenplatz 1. Nr. 1—7, 5, 2 u. 9 + 7. D 4.
 Jordanhof, I. Jordangasse 7. + 5. D 4.
 Josef Friedlgasse XIX/1, Sackg. zw. 23 u. 25 Barawitzg. + 56. D 2.
 Josefhof III., Schimmelgasse 7. E 5.
 Josefingasse II/1, zw. 9 u. 11 Gr. Stadtgutg. und zw. 4 u. 6 Kaiser Josefsstraße. + 10. E 4.
 Josefnonhof XIX/1, Heiligenstädterstr. 34. + 56. D 3.
 Josefsstraße VIII/1, zw. 11 u. 13 Auerbergstr. u. zw. 18 und 20 Kanegasse. + 29. D 4.
 Josefschhof X/1, Erlachg. 66 und Hergasse 16. + 33. D 6.
 Josefschhof XX/1 Rauscherstraße 6—8 u. 10. + 13. D 3.

Josefsplatz I., zw. Reitschulg. u. Augustinerstr. + 6. D 4.
 Josefsstädterstr. VIII., bei 25 Auerbergstr. bei 1 Landesgerichtstr. und 1 Lenau. zu Blümbeng. 32 u. 34 und zum Kerchenerberggürtel. Nr. 1—35 u. 2—36 zu VIII/1, 37—37 u. 38—68 zu VIII/2. Nr. 1—43 u. 2—56 + 29, 45—83 + 28, die übrigen + 63. D 4.
 Josefsdorf XIX/2, auf dem Kohlenberge, mit den Nrn. 1 bis 42. + 59. C 1.
 Jubiläumshof V/1, Margarethenstraße 84 und Bildermannngasse 2. + 22. D 5.
 Jubiläumshof XV/1, Mariahilferstraße 177. + 46. C 5.
 Jubiläumshof XV, Süttdorferstr. 33 u. 35. + 66. C 5.
 Jubiläumshof XX/1, Wallensteinplatz 3 u. 4. + 13. D 3.
 Judengasse I., zw. 9 u. 10 Hober Markt u. Ruprechtsplatz. Gerade Nr. + 2, ungerade + 5. D 4.
 Judenplatz I., Drahtg., Füttererg., Jordang., Currentg. u. Pariserg. münden in diesen. + 7. D 4.
 Julkenstraße XVIII/3, zw. 11 u. 13 Rhenenbühlerstr. mündet u. d. Promenabeweg b. Michaelerwald. + 53. B 2.
 Jullenhof XIII/9, Lainzerstraße 147. + 42. B 6.
 Jungferngasse I., Graben 22 zum Petersplatz. + 5. D 4.
 Jungfernstieg XIX/3, bei Wiganbg. 25 bis Hirnbrecherbründl. + 59. D 1.
 Jungmaißgasse II/6 (im Prater), linkes Donauufer, Quer-gasse zw. Kaiserwühlendam u. Schütttaunf. + 69. F 3.
 Jungmaißplatz II/6 (Prater), linkes Donauufer, bei Jungmaißgasse. + 69. E 4.
 Juranekhof XIV/2, Mariahilferstraße 202. + 45. C 5.
 Justinehof V/2, Schallergasse 25. + 38. D 5.

K.

Kaasgrabengasse XIX/5, bei der Grinzinger-Allee, mündet in Unter-Sievering bei der Kavelle. + 61. C 2.
 Kärbgasse III/4, von der Kungasse 22, längs der Verbindungsbahn bis Landstraßergürtel 43. + 17. E 5.
 Kärntnerhof I., Kärntnerstraße 32, Mahjberggasse 4 u. 6, Fährichgasse 3 u. 5, Legethoffstraße 7. + 6. D 4.
 Kärntnering I., zwischen 55 u. 57 Kärntnerstr. u. zw. 11 und 14 Kolowratring. + 6. D 4.
 Kärntnerstraße I., vom Sied-im-Eisenplatz (am Stefansplatz) bis Karlsplatz an der vormaligen Elisabethbrücke (IV. Bez.). Nr. 3—25 + 24 + 2, die übrigen + 6. D 4.
 Kaganer Reichstraße II/6 (Prater), am linken Donauufer von der Kronprinz Rudolfsbrücke nach Kagan. + 69. F 3.
 Kahlenberg XIX/2 mit Josefsdorf. + 59. C 1.
 Kahlenbergerstraße XIX/2, bei 27 Greinerergasse, endet am Kahlenberg. Nr. von 47 u. 48 aufw. + 50, die übrigen + 59. C 1, D 2.
 Kainzgasse XVII/3, zw. 205 u. 207 Fernasser Hauptstraße. + 50. C 3.
 Kaiserallee II/2 (Prater), an der Hauptallee links, zum Südbotinal der Rotunde des Ausstellungspalastes. + 11. E 4.
 Kaiserergasse, siehe Friedrich Kaiserergasse. C 4.
 Kaiser-Ebersdorferstraße XI., bei 167 u. 169 Simmetinger Hauptstr. bis Albernbrücke. 1—53 u. 2—84 zu XI/1 u. + 35, u. 61 u. 90 aufwärts zu XI/2 und + 34. F 6.
 Kaiser Ferdinandsplatz I., Franz Josefs-Kai, vor der Ferdinandsbrücke, Abergasse, Postg. und Laurenzberg münden in diesen. + 8. D 4.
 Kaiser Franz Josef-Allee XIV/1, bei Neubaugürtel 3, längs der Westbahn in der Felberstraße bis Penzing Poststr. (Linzerstr.) Eisenbahnviadukt. + 46. C 5.
 Kaisergeringergasse III/1, zw. 13a u. 13b, Rudolfsstraße u. der verlängerten Warmberggasse. + 17. E 5.
 Kaiserhof VII/1, Mariahilferstraße 76. + 26. D 5.
 Kaiserhof IX/3, Rindergasse 1. + 9. D 4.
 Kaiser Josefsstraße II., bei Laborstraße 60 u. 62 bis zum Praterstern. (Von Nr. 1 bis 31 und 2 bis 28—11/1 und + 10, von Nr. 30—44 und 33—41 II/2 und + 11.) E 4.
 Kaiser Josefsbrückenallee II/2 (Prater), vom I. Rondeau zur Kaiser Josefsbrücke. + 11. E 4.
 Kaiserwühlendam II/6 (Prater), am linken Donauufer, nächst der Kronprinz-Rudolfsbrücke. + 69. F 3.
 Kaiserwühlendam, Am, II/6 (Prater), linkes Donauufer. Rechts von der Kronprinz-Rudolfsbrücke. + 69. F 3.
 Kaiserplatz XX/2, vor der Kaiser Franz Josefsbrücke. + 13. E 2.
 Kaiserplatz II/2 (Prater), (projektirte Bezeichnung einer Lände a. d. Donau.) + 11.
 Kaiserstraße VII., zwischen 120 und 122 Mariahilferstr. u. bei 147 Kerchenerfelderstr. (Von 1—73 u. von 2 bis 70 VII/1, von 77 bis 123 u. v. 72 bis 106 VII/3). Nr. 1—75 u. 2—70 + 26, die übrigen + 28. C 5.
 Kampstraße XX/2, beginnt b. Nordwestbahnviadum, schneidet die Dresdenerstraße bei 68, die Leystraße bei 84 und führt zum Handels-Kai. + 13. E 3.
 Kanalgasse VI/1, zwischen 52 u. 54 Magdalenenstr. und zw. 45 u. 47 Gumpendorferstraße. + 25. D
 Kanalgasse VII/1, zwischen 23 u. 25 Fernmanngasse u. zw. 56 u. 58 Kaiserergasse. + 26. D 4.
 Kanalgasse XV/1 (Poliz.-Bez. Schmelz), bei 3 u. 5 Wimmerberggasse bis Neubaugürtel 42 u. 44. (Fortsetzung derselben Gasse im VII. Bez.) + 26. D 4.

- Kantgasse I., zwischen 22 u. 24 Johannesgasse u. 3 u. 5 Pestalozzigasse. † 2. D. 4.
- Kanzl-Garten XI/2, zw. Pfaffenau und Kimmberg. † 35. G. 6.
- Kapellengasse IX/4, zwischen 22 u. 24 Wäpfererstr. und bei Alferbachstraße 5. † 31. D. 3.
- Kapleigasse XI/2, zw. Pfaffenau u. Margetin, nächst der thermo-chemischen Fabrik. † 34. G. 6.
- Karajungasse XX/1, von der Jägerstraße zur Kaufherstraße. † 13. D. 3.
- Kardinal Kaufherplatz XIV/1 (Polizei-Bez. Schmeltz), zw. Sualgasse 5 u. Soloderg. 18 in Rudolfshelm. † 66. C. 5
- Kardinal Rauscherhof XIV, Weisftr. 2.
- Karl Bedgasse XVIII/1, zw. 54 u. 56 Antonig., schneidet zw. 50 u. 52 die Kreuzg., zw. 58 u. 60 die Staudgasse, zw. 70 u. 72 die Schönenauerstr., bei 60 die Schulg. u. bei 125 Währingerstr. Gerade Str. † 54, unger. † 55. C. 3.
- Karl Weisftr. XX/1, zw. Wasnergasse und dem Wallensteinplatz. † 13. D. 3.
- Karl Walthergasse XIV/3, (Pol.-Bez. Rudolfshelm) schneidet bei 5 u. 7 Graumanng., beginnt beim Gasfisch 2 und endet zw. 3 u. 5 Illmannstr. Nr. 2—10 u. 1—9 † 46, die übrigen † 45. C. 5.
- Karlsgasse IV/1, bei 11 u. 12 Karlsplatz, schneidet die Kantgasse bei 6 u. führt zu Gushausstraße 10 u. 12. Ungerade Str. und 2—18 † 18, Nr. 20 u. 22 † 19. D. 5.
- Karlspfad I. u. IV/1, bei 63 Körnterstraße bis Canovagasse 15, dann von der Rastkirch (Allee.) bis Wiedener Hauptstraße. I. Bez. † 6, IV. Bez. † 18. D. 5.
- Karmarischgasse X/L, zw. 49 u. 51 Hafeng. Ungerade Str. bei 51 u. gerade bis 50 † 33, die übrigen † 62. D. 6.
- Karmelitergasse II/1, bei 4 Gr. Sperlgaße u. 17 Laborkarmeliterhof X/L. Sperlgaße 9. † 13. C. 5.
- Karmeliterhof II/3, Kleine Sperlgaße I., Große Sperlgaße I. u. Stephaniestraße 16. † 12. E. 4.
- Karmeliterhof XV/1, Karmeliterhofgaße I. † 46. C. 5.
- Karmeliterhofgaße XV/1, (Polizei-Bez. XIV), zw. 163 u. 165 Mariabilferstr. bis Bittoria. 9 u. 11. † 46. C. 5.
- Karolinenstraße IV/2, zwischen 25 u. 27 Favoritenstraße und zwischen 56 u. 58 Hengasse. † 20. D. 5.
- Karolinenhof IV/2, Karolinenplatz 5. † 20. D. 5.
- Karolinenhof XVII/1, Geberggasse 6 und Hernalser Hauptstraße 9. † 50. C. 4.
- Karolinenplatz IV/2, durch die Karolinenstraße bei 18 u. 20 und 19 u. 21. † 20. D. 5.
- Karsthäuserstraße XIX/5, von der Sieveringerstraße z. neuen Sieveringer Friedhöfe. † 61. C. 2.
- Kasernerstraße VI/1, zw. 74 u. 76 Gumbendorferstr. und zw. 89 und 91 Mariabilferstraße. † 23. D. 5.
- Kastgrabengasse, siehe Kaszgrabengasse. C. 2.
- Kastnergasse XVII/3, zwischen 32 und 34 Röberg. u. zw. 35 u. 37 Leopold Ernstgasse. † 50. C. 4.
- Katharinengasse X/3, bei Himbergerstraße 146. † 33. E. 6.
- Katharinenhof III/1, Landstraße Hauptstraße 99 u. 101. † 15. E. 5.
- Katharinenhof VI/2, Stumpergasse 29. † 33. D. 5.
- Katharinenhof X, Himbergerstraße 182.
- Katharinenhof XIV/1, Felberstraße 83 u. 84. † 45. C. 5.
- Katharinenhof XX/1, Kaufherstraße 12. † 13. E. 3.
- Katharinen Schlüssel VIII., Josefstädterstraße 71.
- Kautensteig I., zw. 2 u. 3 Rudolphshelm. † 2. D. 4.
- Kauerstraße XIV/2, (Polizei-Bez. Rudolfshelm), zw. 204 u. 206 Mariabilferstr. bei 29 und 31 Weisftr. † 45. C. 5.
- Kauerhof V/2, Reipredtsdorferstr. 21 u. 23. † 21. D. 5.
- Kauerhof XIV/3, Illmannstraße 29 u. 31 und 10 u. 13 Diefenbachgasse. † 45. C. 5.
- Kaunitzgasse VI/1, bei 61 Gumbendorferstr. u. bei Magdalenenstraße 94. † 24. D. 5.
- Kesergasse XIII/4, bei 283 u. 285 Fingerstr., schneidet Baumgartenstraße bei 63 u. 65, führt zum Wiesenfuß. † 39. B. 5.
- Keßelgasse III/2, von 35 u. 37 Unt. Wadutz. bis 38 u. 40 Untere Weißgärberstraße. † 16. E. 5.
- Keimergasse III/1, von Landsträger Hauptstr. 135 bis Erdbergstraße 82 u. 84. Gerade Str. bei 28 und ungerade bis 35 † 14, die übrigen † 17. E. 5.
- Keißergasse XIII/5, früher Allee., von Deutschordenstraße bis Bergmüllergasse. † 41. A. 5.
- Keßlinggasse XIV/3 (Pol.-Bez. XIV), zw. 57 u. 59 Sechshauerstr. bis Illmannstr. 56 bis 59. † 45. C. 5.
- Kempfergasse XVI/1, zwischen Wilhelmstraße 96 u. Paulinengasse. † 48. C. 4.
- Kendlerstraße XIII/3 (Polizei-Bez. Schmeltz), bei 44 Süttdorferstr. in Breitensee bis Födersteig 47. † 67. C. 5.
- Kenyongasse VII/1, von der Stollgasse 6 u. 8 bis Urban Forstplatz (gerade Str.). † 26. C. 5.
- Kenyongasse XV./XVI/1 (Polizei-Bez. Schmeltz), bei 6 u. 8 Stollg. bis Urban Forstplatz (ungerade Str.). † 46. C. 5.
- Keplerstraße X/1, b. Sonnenweg, 28, schneidet d. Himbergerstr. bei 45 u. führt zur Logenburgerstr. 43. † 33. D. E. 6.
- Keplerhof X., Keplerplatz 11.
- Keplerplatz X/1, bei Himbergerstraße 42. † 33. D. E. 6.
- Kernstraße XII/4, beginnt bei 153 Gumbendorferstraße, führt zur Deutschmeisterstraße. † 42. B. 6.
- Kettenbrückengasse (rechte Seite) IV/1, von Margarethenstraße 52 führt zu Wienstr. 39. † 19. D. 5.
- Kettenbrückengasse (linke Seite) VI/1, von 54 Margarethenstraße, führt zu 41 Wienstraße. † 22. D. 5.
- Kettenhof VI/1, Kanalgaße 10. † 25. D. 5.
- Keylwerthgasse XVIII/4, zw. 68 und 70 Salmannsdorferstr., endet in den Promenadeweg bei Michalerwald. † 52. B. 2.
- Keyenbillerstraße XVIII/3, zw. 104 u. 106 Bögleinsdorferstr., mündet in Neuhäuf. A. B. † 53. B. C. 2.
- Kleßelplatz XII/3, bei 2 Dwaldgasse und 8 u. 9 Segendorferstraße. † 36. C. 6.
- Klunggasse III/4, zwischen 17 u. 19 Söhlweggasse zur Verbindungsbahn. † 17. E. 5.
- Kleinmargergasse XIII/3 (Pol.-Bez. Schmeltz), bei 6 u. 8 Süttdorferstr. bis 34 u. 36 Kendlerstr. † 67. C. 5.
- Klempetergasse X/3, zwischen 14 und 18 Absbergg. und 13 und 15 Schranenberggasse. † 63. E. 6.
- Kimmergasse XI/2, zw. 41 u. 43 Schmidgungsgasse, führt in die Felder. † 34. G. 4.
- Kinderbachgasse XIX/3, zw. 285 u. 287 Heiligenstädterstr. bis 24 Wiegandgasse. † 59. D. 1.
- Kindergartengasse XIX/6, zwischen 139 u. 145 Heiligenstädterstr. in Heiligenstadt, endet beim Ziegelwerk. † 58. D. 3.
- Kindermanngasse XVI/1, zw. 4 u. 5 Eiterleinplatz, endet St. Bartholomäusplatz. † 50. C. 4.
- Kinderhospitalgasse IX/2, zw. 36 u. 38 Alferstr., führt in die Gebrag. † 30. D. 4.
- Kinberggasse XII/4, zw. 145 u. 147 Sekendorferstr. † 38. B. 6.
- Kirchberggasse VII/2, zwischen 8 u. 10 Siebensterngasse bis Zitterhofgasse. † 27.
- Kirche, unter der XI/1, bei Kaiser Ebersdorferstraße 1, längs der Friedhofmauer zum Seefischweg. † 35. F. 6.
- Kirchengasse VII/2, zw. 48 u. 50 Mariabilferstraße bis Neuhäuf. Str. 1—21 u. 2—30 † 24, die übrigen † 27. D. 4, 5.
- Kirchfeld, Rangg XII/4, von der Kirchfeldg. bis zur Aggersdorfergrenze. † 37. C. 6.
- Kirchfeldgasse XII/3, zw. 66 u. 68 Breitenfurterstr. † 36. C. 6.
- Kirchmeyergasse XIII/1, zwischen 29 u. 31 Fiesinger Hauptstraße in die Langingerstraße † 40. B. 5.
- Kirchnerhof XV/1 (Polizei-Bezirk Rudolfshelm), Dingsledig. 1, Mariabilfergürtel 23, 25 u. 27. † 46. C. 5.
- Kirchsteinerstraße XVI/2, bei 30 und 32 Gablenzg. u. Friedmann. 23 und 25. † 47. Nr. 60 u. 63 † 63. C. 4.
- Kirchtaggasse, XX/1, an der Brigittenauerlände nächst Dietmarthgasse. † 13. D. 3.
- Kirchtagplatz XXI/1, in der Kirchtaggasse. † 13. D. 3.
- Klärergasse XII/2, bei 12 und 14 Khamerergasse und 3 u. 4 Wiazg. † 38. C. 6.
- Klagbaumgasse IV/1, zwischen 64 u. 66 Wiedner Hauptstr. und zwischen 3 u. 5 Mitterteig. † 21. D. 5.
- Klammergasse IX/2, von der Schlagergasse zu Währingergürtel 86. † 30. D. 3.
- Klampfelberggasse XVII/2, bei 2 Neuwaldbergerstraße in Neuwaldberg, führt auf den Schafberg. † 49. B. 3.
- Klanggasse VI/1, zwischen 63 u. 65, Labortstr. zu Castelletzgasse 3. † 10. E. 4.
- Klanggasse XVI/1, zwischen 79 u. 81 Thaliastraße, schneidet die Hasner- und Rodpstr. gegen die Schmeltz. † 65. C. 4.
- Kleinberggasse XI/2, bei 15 Zimmergasse. † 34. C. 6.
- Kleinblattgasse I., zw. 9 u. 11 und 13 u. 15 Tuchlauben. Nr. 1—9 † 7; 4, 11—13 † 5. D. 4.
- Kleinbergstr. XVI/1, überbrückt den Wasserlauf in Ditzakring bei Volbrunnen, führt ins Roental nach Süttdorf. † 48. B. 4.
- Kleinigasse III/1, zwischen 73 u. 75, Baumg. u. zw. 28 u. 30 Geleitengasse. † 14. E. 5.
- Kleine Rohrgasse, siehe Rohrgasse, Kleine. E. 4.
- Kleine Reugasse, siehe Reugasse, Kleine. D. 5.
- Kleine Pfarrgasse, siehe Pfarrgasse, Kleine. E. 4.
- Kleine Schiffgasse, siehe Schiffgasse, Kleine. E. 4.
- Kleine Sperlgaße, siehe Sperlgaße, Kleine. E. 4.
- Kleine Stadtgutgasse, siehe Stadtgutgasse, Kleine. E. 4.
- Kleinschmidgasse IV/1, zw. 3 u. 5 Schafergasse. † 19. D. 5.
- Kleinstraße III/4, v. Rennweg 44 bis Pfangstr., fortsetz. über die Verbindungsb. b. Landsträgergürtel 33 u. 35. † 17. E. 5.
- Klettenhofergasse XVIII/1, zwischen Hefereingasse 86 u. Währingergürtel 31. † 54. D. 4.
- Kleinsingergasse XII/1, nächst Ende der Meidlinger Hauptstraße bei der Wilhelmstraße. † 38. C. 6.
- Kleisberggasse VI/1, zw. 23 u. 27 Mayleinsdorferstr. † 21. D. 5.
- Klimchgasse III/4, v. Boerhaave. 29 zu Hafeng. 6. † 17. E. 5.
- Klopphofgasse XVI I.—XVII/3, früher Lesingg. zw. 115 und 117 Hernalser Hauptstraße u. 74 Haslingergasse. 1, 3, 5, 7 zu XVII u. † 65, die übrigen zu XVI/3 und † 50. C. 4.
- Klosterergasse XVIII/1, zw. 72 u. 74 Antonigasse u. bei 81 Staudgasse. † 55. C. 3.
- Klosterhof XVIII/1, Ledergasse 86. † 54. C. 4.
- Klosterneuburgerhof I., Renngasse 10. † 4. D. 3.
- Klosterneuburgerstr. XX/1, am Mathildenplatz zwischen 10 und 11. † 13. D. 3.
- Kluckgasse XX/1, zw. 19 u. 21 Wallensteinstr., mündet in die Wobergasse. † 13. E. 4.

Knappengasse III/1, zw. 8. u. 10 Wällischgasse. † 14. E. 5.
 Kneippgasse, siehe Sebastian Kneippgasse.
 Knollgasse X/1, erste Parallelstr. 3. Triesterstraße. † 62. D. 6.
 Knollgasse XVII/2, bei 103 n. 105 Dornbacherstr. † 49. B. 3.
 Kobelgasse XI/1, bei Dorg. 75 u. 77 bis zur Simmeringer
 Pfarrkirche. † 35. F. 6.
 Kobenzl XIX., siehe Kobenzl.
 Kobenzlgasse siehe Kobenzlgasse.
 Kobingergasse XII/2, beginnt bei 23 Dunkelergasse u. führt
 zur Parbergasse. † 88. C. 5.
 Kochgasse VIII/1, zwischen 34 u. 36 Florianigasse und zw.
 29 und 31 Afferstraße. † 30. D. 4.
 Köbbergasse XVIII/1, zwischen 122 und 124 Gutzgasse bis
 Spödtelgasse. † 55. C. 3.
 Köllgasse III/4, zwischen 31 u. 33 Jacqingasse bis Ver-
 bindungsbahn. † 17. E. 5.
 Köllnerhof 1., Köllnerhofgasse 3. † 2 D. 4.
 Köllnerhofgasse 1., zwischen 3 u. 5 Sonnenfsg. und 2 u.
 4 Fleischmarkt. Nr. 1—7 u. 2—4 † 2, Nr. 6 † 8. D. 4
 Königshausgasse VI/1, zwischen 15a u. 17 Echtergasse und
 Katernergasse 6 u. 8. † 23. D. 5.
 Königstößerergasse VI/1, bei 13 u. 15 Mariabühlferstr. und bei
 12 u. 14 Gumpendorferstraße. † 25. D. 5.
 Königsklosterhof VI, Gumpendorferstr. 10.
 Körbbergasse 1., zw. 5 u. 7 Naglerg. führt durch die Neubad-
 gasse zur Wallnerstr. 2 u. 4. Nr. 1—2 † 7, Nr. 3 † 3. D. 4
 Körnergasse II/2, bei 18 u. 20 Czerningasse und 9 u. 11
 Nichtenauerergasse. † 11. E. 4.
 Köstlergasse VI/1, zwischen 33 u. 42 Magdalenenstraße und
 29 u. 33 Gumpendorferstraße. † 25. D. 5.
 Köstlergasse V/2, zwischen 40 u. 42 Schallerergasse. † 38. D. 5.
 Köstlerpark XVI/2, begrenzt durch die Ropystr., Brunnergasse,
 Neumayergasse u. Herbststr. in Neulerchenfeld. † 47. C. 4
 Köstlergasse V/2, zwischen 1 u. 3 Döbere Bräuhausgasse,
 schneidet Siebenbrunneng. bei 44 u. 46, die Zeitgebäude
 bei 12 und endet am Siebenbrunnensfeld. Gerade Nr.
 2—20 † 21, die übrigen † 22. D. 5.
 Köstlerhofgasse XVI (Polizei-Bez. Rudolfshcim) zw. 140 u.
 142 Mariabühlferstr. bis Gasa. 3 u. 5. † 46. C. 5.
 Kohlmarkt 1., zwischen Michaelerplatz u. Graben. † 3. D. 4.
 Kohlgasse 1., bei 37 Rotenturmstraße und bei der
 Ruprechtsstiege. † 2. D. 4.
 Kollingasse IX/1, von der Währingerstr. 4 u. 6, schneidet
 Waag. bei 4 u. 6 u. führt zu 2 u. 3 Schützpl. † 9. D. 4
 Kolbbergasse XVI/1, zwischen Wilhelmminnenpl. u. Erd-
 beerstraße. † 48. B. 4.
 Kollergasse III/2, zw. 5 und 6 Kolonizplatz bei Regelg. 1.
 † 16. E. 4.
 Kollgergasse VI/1, zwischen Mariabühlferstraße 69 u. 71 und
 Windmühlgasse 38 u. 40. † 24. D. 5.
 Kollmayergasse XII/2, zw. 16 u. 18 Arndtstraße † 37. D. 5.
 Kolonizgasse III/2, zwischen 7 u. 9 Hintere Zollamtstraße,
 schneidet die Döbere und die Untere Wäutgasse, mündet
 bei 2 Kolonizplatz. † 16. E. 4.
 Kolonizplatz III/2, zwischen Köwen-, Seidl-, Veckhard- u.
 Kollergasse und bei 14 u. 15 Kolonizgasse. † 16. E. 4.
 Kollwaring 1., v. Pariring 20 bis Körnungerring 17. † 2. D. 4.
 Kollwaring IV/2, zwischen 57 u. 58 Favoritenstraße und
 19 u. 21 Schönburgstraße. † 20. D. 5.
 Kollwaringgasse II/2, zwischen 18 u. 20 Große Wöhrgasse
 und zwischen 29 u. 31 Praterstraße. Nr. 1, 2, 3, 4 u. 6
 † 12, die übrigen † 11. E. 4.
 Kollwertgasse V/2, zw. 74 u. 76 Maltensdorferstr. † 21. D. 5.
 Konopatschhof IX., Borzellangasse 44 † 32. D. 3.
 Konradsberg 11/1, zwischen 54 u. 56 Laborstr. u. zw. 7 u.
 9 Josefingasse. † 10. E. 4.
 Konstantingasse XVII/1, zwischen Dooacker. 23 u. 25 bis
 Sandletengasse 12 u. 14. † 48. C. 4.
 Kopalgasse X/1, früher Thereseng. zw. 71 u. 73 Sim-
 meringer Hauptstr., endet zw. 2 u. 4 Dorg. † 35. F. 6.
 Koperentengasse VI/1, bei Gumpendorferstr. 61a und Cor-
 nellengasse 8. † 24. D. 5.
 Kopfgasse XIII/1, bei Siekinger Hauptstraße 31 u. 33 bei
 Saingerstr. vis-a-vis Nr. 29 (ehem. Neue Welt). † 40. B. 5.
 Koppstraße XVI., bei der Webergasse u. bei Lecherfeld-
 gürtel 17 bis Montleirstraße 27, wird von der Sipp-
 gasse, bei Nr. 7 von der Brunnen-, Neumayrg., Kirch-
 feiererg., bei Nr. 23 von der Frödel-, Viehhardt-,
 Euentel-, u. Haberlgasse durchschnitten. 1—41 u. 2—42
 zu XVI/2, 44—144 und 43—125 zu XVI/1. 1—41 u.
 2—42 † 47, 43—73 u. 46—94 † 65, die übrigen 48 C. 4.
 Korbergasse XII/2, früh. Wäckerergasse, zw. 175 u. 177 Schön-
 brunnerstraße und zw. 22 u. 24 Arndtstraße. † 38. C. 5.
 Krätzerhof XII/2, Schönbrunnerstraße 194. † 38. C. 5.
 Kraftgasse II/3, von 24 Rembrandtstr. bis Haasg. † 10. D. 4.
 Kramergasse 1., zwischen 4 u. 6 Brandstätte, schneidet die
 Ertlgasse und endet zwischen 1 u. 3 Nichtensteg. Gerade
 Nummern † 2, ungerade † 5. D. 4.
 Kramergasse XV/1 (Polizei-Bez. Rudolfshcim) zw. 30 u. 32
 Schwanerstr. bis Mariabühlferstr. 181 u. 183 † 46. C. 5.
 Krapfenhaus IV/1, Margarethenstraße 26. † 19. D. 5.
 Krapfenwaldgasse, XIX/4, bei 42 Cobenzlgasse. † 57. C. 2.

Krapfenwaldl XIX/4, nächst dem vorm. Fororte Grinzg.
 † 57. C. 1.
 Kraufgasse XI/1, zw. 109 u. 111 Simmeringer Haupt-
 strasse bis Rappachgasse. † 35. F. 6.
 Kraufgasse XI/2, bei Schmidgunggasse. † 34. G. 6.
 Kreindlgasse XIX/1, zwischen 17 u. 19 Hardtgasse u. 16 u.
 18 Pyterergasse. † 56. D. 3.
 Kreinerergasse XVI., zw. 73 u. 75 Thaliastraße gegen die
 Schmelz. † 65. C. 4.
 Kremenhof X/1, Quelleng. 18 und Reisingerg. 20. † 33. E. 6.
 Kremsergasse XIII/6, zw. 31 u. 33 Audostr. u. 7 u. 9
 Fleischg. † 44. B. 5.
 Kremsmünsterhof 1., Annagasse 4. † 6. D. 4.
 Kreuzgasse XVIII/1, zwischen 39 u. 41 Währingergürtel,
 schneidet bei 23 u. 25 Eduardgasse, bei 33 u. 35 Hilde-
 brandgasse, bei 43 Feiternmayergasse, bei 45 Karl Beckg.,
 bei 51 u. 53 Theresengasse, bei 47 u. 49 Martinsstr., und
 endet in der Paulineng. Nr. 1—43 und 2—44 † 54,
 die übrigen † 55. C. 3, 4.
 Kreuzgasse, Wote, siehe Wote Kreuzgasse. E. 4.
 Kreuzzeichenwiese XVI/1.
 Kreuzherrergasse IV/1, nächst der Karlskirche u. d. Kreuz-
 herrenhof. † 18.
 Kreuzherrnhof IV/1, Pfarrhof bei der Karlskirche. Guf-
 hausstraße 10. † 18. D. 5.
 Kreuzwiejergasse XVII/2, bei Klampfelberg. 2 und 5 u. 6
 Klampfelberg. † 49. B. 3.
 Krichbaumgasse XII., bei 26 Abrechtbergergasse und bei
 Weidlinger Hauptstraße 35. (Nr. 1—17 u. 2—22 XII/2,
 19—37 u. 24—46 XI/1). † 38. C. 6.
 Krican II/2 (Prater). Vom städt. Lagerhaus zw. Haupt-
 alle und Donaufront zum Heustadelwasser. † 11. E. 4.
 Kriegergasse III/2, zw. 21 u. 23 Löwengasse bis 14 u. 16
 Untere Weißgerberstraße. † 16. E. 4.
 Kriehberggasse V/1, zw. 5 u. 7 Naglergasse und
 Kristallhof V/1, Bitzgramgasse 14 und 16. Schönbrunner-
 strasse 38. † 22. D. 5.
 Kröllgasse XIV/1 (Pol.-Bez. Schmelz), von Felsbergstraße 84
 u. 86 bis Meiselstraße 7 u. 9. † 64. C. 5.
 Krößlergasse XI/1, bei 8 und 10 Kraufgasse. † 35. F. 6.
 Kronergasse V/1, zwischen 6 u. 8 Mitterteig und 55 u. 57
 Margarethenstraße. † 22. D. 5.
 Kronwienstraße II/2, K. 6 (Prater), Längenstraße an der
 Sophienbrücke. † 11. E. 2.
 Kronprinz Rudolfstr. II/8 (Prater), vom Praterstern zur
 Kronprinz Rudolfbrücke † 11. E. 4.
 Krottenbachstraße XIX/1, von 65 u. 67 Billrothstr. führt
 nach Neustift am Walde. † 56. D. 3.
 Krugerstraße 1., zw. 43 u. 45 Rännerstr. u. zw. Seiler-
 strasse 30 u. Schwarzenbergstraße 2. Nr. 1—11 u. gerade
 Nr. † 6, Nr. 13—19 † 2. D. 4.
 Krummeggasse III/1, zwischen 2 u. 4 Posthorngasse zu Thon-
 gasse 1. † 15. E. 5.
 Krummbaumgasse II/3, zwischen 14 u. 16 Gr. Schiffgasse
 und Große Sperlgasse 7. Nr. 1 u. gerade Nr. † 12,
 die übrigen † 10. E. 4.
 Krußgasse X/1, von Alßbergg. 1 bis Waldg. 39. † 33. E. 6.
 Krußgasse III/2, bei Genjau. 47—49, zu Erdbergertände
 10—12. † 16. E. 4.
 Krußteingasse XIII/3 (Pol.-Bez. Schmelz) bei 10 u. 12
 Hütteldorferstr. u. 28—30 Rändlerg. † 67. C. 5
 Krußgasse XI/2, bei 67 Schmidgunggasse. † 34. G. 6.
 Krußgasse II/1, zwischen 11 u. 12 Petersplatz zu Tuch-
 lauben 10. † 5. D. 4.
 Kühnelhof III, Thowasplatz 6.
 Kühnberg XIII/1, v. Frauenadeg. 3. Wattmann. † 40. B. 6.
 Kühnberggasse XIV. Duergasse zwischen Diefenbagg. und
 Ullmannstr. † 45 C. 5.
 Künstlerhaus 1., Karlsplatz 3.
 Künstlerplatz 1., Karlsplatz 5. † 6. D. 4.
 Künzberggasse XIV/3, (Pol.-Bez. Rudolfshcim) zw.
 39 und 41 Seckhanerstr. bis Ullmannstr. 42 und Rauch-
 fangberg. 2. † 45. C. 5.
 Kuffnergasse XVI/1, bei 13 u. 15 Grillmeierergasse u. zw.
 78 und 80 Thaliastraße. † 65. C. 4.
 Kugelgasse III/1, zw. Wällischg. 43 u. 45 zur Gefesteng.
 † 14. E. 5.
 Kuhnhof IV/2, Währingerstr. 67 und Währingergürtel 98.
 † 30. D. 3.
 Kujaniggasse XI/1, in der Geißelbergstraße 48, endet bei 5
 Spinnagasse. † 35. F. 6.
 Kulmgasse XVI u. XVII., zw. 6 u. 8 Degeng. u. zw. 119
 u. 121 Hernalser Hauptstraße, 2—6 u. 1—13 zu XVI/1
 und † 65, 8—44 u. 15—45 zu XVII/3 und † 50. C. 4.
 Kumpfgasse 1., zwischen 16 u. 18 Schulerstr. und 19 u. 21
 Singerstraße. † 2. D. 4.
 Kundratstraße X/3, bei Triesterstraße 40 u. 42 zum Kaiser
 Franz Josefsplatz. † 33. D. 6.
 Kunzergasse XX/1, zwischen 21 bis 23 Raucherstraße u. Nord-
 westbahnstraße 47 und 49. † 13. E. 3.
 Kuppelwiejergasse XIII/6, zw. 34 u. 36 St. Veitg. u. Wenzg.
 1—2a † 40 die übrigen † 44. B. 5.

Kupfereschmiedgasse I., bei 18 Körnerstraße und 1 Neuer Markt. † 2. D 4.
 Kurrentgasse I., bei Judenplatz 3. u. Steindlg. 6. † 7. D 4.
 Kurzgasse VI/2, zw. 17 u. 19 Ägidig. zu Wallg. 28. Nr. 14—24 und 18—23 † 46, die übrigen † 23. D 5.
 Kurzbauergasse II/2 (Prater), zwischen 17 u. 19 a Schüttelstraße. † 11. E 4.
 Kutscherergasse XVII/1, zw. 41 u. 43 Währingergürtel u. 31 u. 33 Genthg., schneidet zw. 12 und 14 Staudg., zw. 26 u. 28 Schopenhauerstr., zw. 26 u. 28 Schulg. und zw. 108 u. 110 Währingerstr. † 54. D 3.

L.

Lauerberg X/1, am Ende der Himbergerstr., links. † 64. E 7.
 Lauterstraße X/3, bei Himbergerstraße 85 bis Oberlaa. Nr. 2—20 und 19 † 83, die übrigen † 64. E 6.
 Lauerberggasse XI/1, bei 11 Geiselberg † 35. E 6.
 Lauerwald X/3, † 64. E 6.
 Laubweg XI. (Kampelweg), jetzt Hafeneileitung.
 Labushof XIV/1, in Rudolfsheim (Pol. Bez. Schmelz), Sütteleborferstraße 69. † 45. B 5.
 Ladnerergasse IX/3, zwischen Garsnibg. 24 u. 26 u. zw. 19 u. 21 Währingerstraße. † 9. D 4.
 Ladnerergasse XVII/3 u. XVIII/1, von 96 u. 98 Hernaller Hauptstr., schneidet Antonig. bei 80 u. 82 u. führt bis 153 u. 155 Währingerstr. 1—59 u. 2—72 zu XVII/3 u. † 50, 61—91 u. 74—109 zu XVIII/1 und † 55. C 3, 4.
 Lacknerhof XVII/3, Ladnerergasse 36. † 50. C 4.
 Ladenburggasse XVIII/2, bei Gerthoferstraße 11, schneidet bei 40 u. 42 Alseggerstraße. Fortsetzung bei der Erndtstraße. † 51. C 3.
 Längelfeldgasse XII/2, zw. 198 u. 200 Schönbrunnerstraße und bei 8 Eichenstr. führt zur Stiegerbrücke. † 38. C 5.
 Lagergasse III/3, zw. 19 u. 21. Am Seumarkt zu Trauengasse 4. † 18. E 5.
 Lagerhausstraße II/2 (Prater), von der Ausstellungsstr. beim Lagerhaus b, Stadt Wien zur Gr. Zufahrtsstr. † 11. E 4.
 Laimniedergasse X/1, von der Gubrunn. zu Himbergerstr., schneidet die Quellengasse. † 33. E 6.
 Laimgrubengasse VI/1, zw. Magdalenenstr. 34 u. 36, schneidet bei 23 u. 25 Gumpendorferstr., führt zu Theobaldg. 1. † 25. D 5.
 Lainerhof V/2, Lainerstr. 13 (Arndtstraße). † 38. C 5.
 Lainerstraße XIII., bei Sieginger Hauptstr. 19 u. 21 bis zur Verbindungsbahn Speisingerstr. 1. 1—117 u. 2—122 zu XIII/1 u. † 40, 119—173 u. 124—170 zu XIII/9 u. † 42. B 5.
 Lambertgasse XVI/1, bei 115 u. 117 Ottakringerstraße, bis 98 Balaistr. † 65. C 4.
 Lambrechtgasse IV/1, zwischen Wiedner Hauptstr. 70 u. 72 und zwischen 11 und 13 Rittersteig. † 21. D 5.
 Lamngasse VIII/1, zwischen 18 u. 20 Florianigasse u. zw. 9 u. 11 Landongasse. † 30. D 4.
 Lampigasse II/1, von der Scherzergasse 1, führt in die Mauerstraße. † 10. E 3.
 I. Landongasse XI/1. Beim Doppelviadukt parallel zum Staatsseilbahnviadukt. † 35.
 II. bei VI. Landongassen XI/1, Quergasse von der Stavelinstraße zur Wachhausgasse. † 35.
 Landsergerstraße I. u. VIII., ungerade Nr. zu VIII/1, gerade Nr. zu I/1. Beginnt bei Josefstädterstr. 2 u. endet bei Alserstr. 1 u. Universitätsstr. 11. Gerade Nr. † 9, Nr. 1—15 † 29, 17—19 † 30. D 4.
 Landgutgasse X/1, bei Sonnwendg. 14, schneidet Himbergerstraße 6. 17 u. führt bis Laxenburgerstr. 23. † 33. D, E 6.
 Landhausgasse I., zwischen 13 u. 15 Herrengasse zu Minoritenplatz 8. † 4. D 4.
 Landkronengasse I., zwischen 26 u. 28 Tuchlauben und zw. 13 u. 15 Bauernmarkt. † 5. D 4.
 Landstraßer Gürtel III/4, von der Heugasse bis zur Verbindungsbahnbrücke nächst dem Arsenal. X. Bez. † 17. E 5.
 Landstraße, Hauptstraße III/1, vom Invalidenhause (Invalidenstraße) nächst der Stubenbrücke bis Rennweg 99. 1—185 u. 2—130 zu III/1, 137—165 u. 132—148 zu III/4. Ungerade Nr. 1—13 † 16, u. ungerade Nr. 17—113 und gerade 2—116 † 15, die übrigen † 17. E 5.
 Landungsplatz II/8 (Prater), rechtes Donauufer, nächst der Kronprinz Rudolfsbrücke am Handelskai. † 11. E 4.
 Langadergasse XIX/4, früher Ausdörferstr. in Örsching, bei 2 Cobenzlgasse endet beim Langaderweg 1. † 57. D 2.
 Langadergasse XIX., bei Röhlenbergstraße 49 u. bei Langadergasse 15. Nr. 1 XIX/4, die übrigen XIX/2. † 58. D 2.
 Langauerergasse XV/1 (Pol. Bez. Rudolfsheim), beginnt beim Westbahnhof und führt bis Fuchsgasse 6—8 in Fuchshaus (Nr. 1 XV/2, die übrigen XV/1). † 46. C 5.
 Langengasse VIII/1, bei 10 u. 12 Lerchenfelderstr., schneidet Josefstädterstr. u. Florianig., führt zu Landongasse 13 und 15. Ungerade Nr. u. gerade von 2—54 † 29, von 56 aufm. † 30. D 4.
 Langergasse, siehe Anton Langergasse. B 6.
 Langes Kirchfeld, siehe Kirchfeld, Langes. C 6.

Lannerstraße XIX/1, von Gymnasiumstraße 83 u. 85 bis Cottagegasse. † 56. D 3.
 La Rothgasse XIII/3, bei St. Veitgasse 5 u. 7. † 44. B 5.
 Lauchgasse XVII/3, zw. 15 u. 17 Urbang. † 49. C 3.
 Laubplatz X/1, zw. Buchengasse 110 u. 44 Alringerergasse † 33. D 6.
 Laubongasse VIII., zw. 15 u. 17 Schöffelg. bis Hernallergürtel, schneidet die Feldg. bei 5 und die Bennog. bei 18 u. 15. 1—27 u. 2—30 zu VIII/1, 29—63 u. 32—56 zu VIII/2. Nr. 48—56 u. 53—63 † 63, die übrigen † 30. D 4.
 Laubbergerergasse II/2 (Prater), Durg. zwischen Prater Gürtelstr. und 18 u. 15 Schüttelstraße. † 11. E 4.
 Laurentinsplatz XIII/3 (Pol.-Bez. Schmelz), zw. Riemberg. 17 u. 19 u. Knechtst. 9—11 † 67. C 5.
 Laurenzgasse VI., von Gasserstraße zu 15 u. 17 Waiblingendorferstraße. † 21. D 5.
 Laurenzerberg I., zwischen 17 u. 19 Fleischmarkt und bei Adlergasse 18 und Kaiser Ferdinandplatz 2 u. 3. † 8. D 4.
 Lautensackgasse XIII/4, bei Hochhausengasse 11, bis Kaserergasse 15. † 39. B 5.
 Laxenburgerhof XI, Laxenburgerstr. 75 bis 81. † 33. D 6.
 Laxenburgerstraße X/1, nächst dem Südbahnviadukt, Fortsetzung der Favoritenstraße im IV. Bezirk. † 33. D 6.
 Lazarethgasse IX/2, zwischen 21 a u. 23 Spitalgasse, endet bei der Hebruggasse. † 30. D 4.
 Lazaristengasse XVIII/1, bei 87 u. 89 Genthgasse u. Sternwartstraße. † 55. C 3.
 Laxenhof (Gohoschhof) I., zwischen 6 u. 8 Judengasse und 9 u. 11 Rothgasse. † 2. D 4.
 Leberstraße XI/1, längs der Wien-Isprangbahn (gerade Nummern), endet bei 1 Geiselberg. † 35. E 5, 6.
 Lechnerhof IV/1, Wiedener Hauptstraße 24. † 19. D 5.
 Lederergasse VIII/1, zw. 36 u. 38 Josefstädterstr., schneidet die Florianig., Landong., führt zur Stobag. 3 u. 5. (Nr. 23 VIII/2) Nr. 1—19 u. 2—14 † 29, die übrigen † 30. D 4.
 Ledererhof I., zwischen 4 u. 6 Fürbergasse u. 12 Am Hof und Drahtgasse 1. † 7. D 4.
 Leebgasse XI, bei der verlng. Landgutg. schneidet Dampf bei 15 u. 17. Nr. 2—64 u. 1—63 † 63, die übrigen † 62. D 6.
 Lehmigasse X/3, bei Himbergerstraße 152. † 33. E 6.
 Lehnergasse XIV/2 (Polizei-Bezirk XIV.), zw. 194 u. 196 Variabiltstr. bis 19 und 21 Ubeditstraße. † 45. C 5.
 Leidenstrogasse IV/1, zwischen 7 u. 9 Lambrechtgasse zur Regelsingasse. † 21. D 5.
 Leinibgasse X/1, bei Engenplatz 3, schneidet Ingersdorferstraße und führt zur Frosig. 2—56 u. 1—51 † 33, die übrigen † 62. D 6.
 Leibesberggasse XIX/1, bei Obkirchengasse 22 und bei Billrothstraße 77 u. 79. † 56. D 3.
 Leipzigerplatz XX/1, an der Leipzigerstraße am Ende der Hannoverergasse. † 18. D 3.
 Leipzigerstraße XX/1, von der Bäckerstraße 60 u. 62 zum Bahndamm. † 13. D 3.
 Seitenmayerergasse XVII. u. XVIII., bei 10 u. 12 Blumeng. u. Antonig. 1 u. 3 (Antonig.) und bei 55 u. 57 Schulg. 1—27 und 2—24 zu XVII/1 und † 50, 28—54 und 29—47 zu XVIII/1 und † 54. C 3, 4.
 Leitzberggasse V/2, zw. 13 u. 15 Reinbrechtsdorferstr. † 21. D 5.
 Leitzhastraße XX/2, zw. Dresdnerstr. u. der Nordwestbahn, beginnt bei Hellwagstr., schneidet die Stromstr. † 13. E 3.
 Lenaugasse VIII/1, zwischen 2 u. 4 Josefstädterstraße u. bei 5 Zulpengasse. † 29. D 4.
 Leonhardgasse III/1, zwischen 26 u. 28 Wällischgasse u. zw. 53 u. 55 Baumgasse. † 14. E 5.
 Leopold Ernstgasse XVII., bei 5 u. 7 Hildebrandg., schneidet die Petermayer-, Weidmanns-, Calvarienberg- u. Hornmaingasse, führt zu Rosensteig. 94. 1—31 u. 10—30 zu XVII/1, 33—39 u. 32—60 zu XVII/3. † 50. C 3, 4.
 Leopold Ernstgasse XVIII/1, zw. 5 u. 7 Hildebrandgasse. Nr. 2, 4, 6 u. 8 zu XVIII/1, die übrigen Nr. zu XVII. † 54. C 4.
 Leopoldhof X/1, Mubregasse 25. † 33. D 6.
 Leopoldhof VIII/2, Florianigasse 48. † 30. D 4.
 Leopold Müllerergasse XIII/6, Cottage-Anlagen bei Sieginger Hauptstraße 53 bis Reichgasse. † 44. B 5.
 Leopoldsborg XIX/2, mit Restauration, Förstlerhaus und Kirche. † 59. D 1.
 Leopoldsgasse II/3, bei 32 und 36 Untere Augartenstraße, zu Große Sperlgasse 11 u. 13. † 10. D 4.
 Leppahof XVI., Leppstraße 135.
 Lerchengasse VIII/2, zwischen 84 u. 86 Lerchenfelderstraße u. zwischen 63 u. 65 Josefstädterstraße. † 28. D 4.
 Lerchenfelder Gürtel XVI/2, zw. 1 Gabeln. bis Friedmanng. † 47. Nr. 37—57 † 63, Nr. 2—40 † 28. C 4.
 Lerchenfelderstraße VII, linke Seite, b. Hofstaßstr. 7 zu Kaiserstraße 108 (von 1—43 VII/2, von 45—147 VII/3). Gerade Nr. u. VII. Ungerade Nr. 1—57 † 27, die übrigen † 28. C, D 4.
 Lerchenfelderstraße VIII., rechte Seite, von Auerbergstr. 1 zu Blindengasse 2, 2—40 zu VIII/1, 42—126 zu VIII/2. Nr. 2—50 † 29, die übrigen † 28. C, D 4.

Lessingasse II/1, bei Scherzerg. 4 u. zwischen 21 u. 23 Sviringerg.; schneidet bei 70 u. 72 die Laborstr. † 10. E 3.
 Leystraße XX/2, zwischen 12 u. 14 Marafeldstraße. Sechste Parallelstraße am rechten Ufer des Donaurudolfstiches. † 13.
 Leopoldgasse XV/1 (Polizei-Bezirk Rudolfsheim), zw. 9 u. 11 Zwölferg. u. 10 u. 12 Staglg. † 46. C 5.
 Leysersstraße XIII/3, nächst der Rabattenstraße in Breitenfsee. (Pol. Bez. Schmels.) B 5.
 Lichtgasse XV/1 (Pol.-Bez. Rudolfsheim), bei Rosinagasse 6 u. 8 bis Zwölfergasse 15—17. † 46. C 5.
 Lichtenauergasse II/2, bei 4 Czerninplatz u. zwischen 24 und 26 Franzensbrückenstraße. † 11. E 4.
 Lichtenfelsgasse I., vom Rathauspark (Reichratsstraße zwischen 15 u. 17) zu Landesgerichtsstraße 8. † 9. D 4.
 Lichtenhof III/1, Landstraße, Hauptstraße 32. † 15. E 5.
 Lichtenweg I., zwischen 15 u. 17 Rotenturmstraße und zwischen 1 u. 13 Hoher Markt. Nr. 1—6 † 2. D 4.
 Liebenberggasse I., bei Seilerstätte 1 und zwischen 10 u. 12 Partring. † 2. D 4.
 Liebhartsberggasse XVI/2, bei 40 u. 42 Gableng. bis Grundsteinstraße 63 u. Bertoldgasse 8. † 47. C 4.
 Lieberstadtstraße XVI/1, Fortsetzung der Ottatringergasse bei 254 bis Wilhelmberg. † 48. B 4.
 Liebiggasse I., zwischen 18 u. 20 Landesgerichtsstr. und 27 und 29 Reichratsstraße. † 9. D 4.
 Liechtensteinstraße IX/1, zw. 11 u. 13 Maria-Theresienstr. bis 16 Heiligenstädterstr. im XIX. Bez. Nr. 1—69 und 2—48 IX/1, 71 u. 50 aufw. zu IX/4. Nr. 1—17 u. 2—10 † 9, 12—48 u. 19—69 † 22; die übrigen † 31. D 3, 4.
 Liechtensteingasse IX/4, zwischen 72 u. 74 Liechtensteinstr. und zwischen 15 und 17 Althangasse. † 31. D 3.
 Liegenfelderhof V. Schönbrunnerstraße 75.
 Liesenfeldergasse XVI/1, bei 140 und 142 Thalstraße bis Seebödgasse in Ottatring. † 48. D 4.
 Littenstraße I., zwischen 8 u. 10 Singerstraße u. zwischen 7 u. 9 Weiburggasse. † 2. D 4.
 Littenberggasse XIII/8, zwischen 198 u. 200 Aubhofstraße, führt zum Promenadeweg. † 47. B 5.
 Littenbrunnengasse II/3, zwischen 99 u. 99 Ob. Donaustraße und zwischen 6 u. 8 Kleine Spertgasse. † 12. E 4.
 Lillienfelderhof I., Weiburgg. 9, Littenstraße 3. † 2. D 4.
 Lindauerstraße XVI/1, früher Saillerg., bei Kerschensfelderstr. 56 u. 58 Thalstr. bis 61 u. 63 Ottatringstr. † 65. C 4.
 Lindengasse VII/2, zw. 11 u. 13 Stritzg. u. 10 u. 12 Zollerg. bis Neubaug. 20—22. (Nrn. 37 VII/1) † 24. D 5.
 Liniengasse VI/2, zwischen 11 u. 13 Hirschengasse und zw. 12 u. 14 Wallgasse. † 23. D 5.
 Linienwallplatz XII/2, nächst 151 u. 131 a Schönbrunnerstraße in Gaudenzdorf. † 38. C 6.
 Linke Bahngasse siehe Bahngasse, Linke. E 5.
 Linke Wienzeile XIII., zw. d. Maria-Theresienstr. u. Billerg. C 5.
 Linnegasse II/6 (Prater), links Donauufer, verbindet Kaiserwühlteichdamm mit Schüttaustraße zwischen Bellegardegasse und Wendelsöhngasse. † 69 F 3.
 Lingerstraße XIII. (Polizei-Bez. Döbling), von Nr. 178 u. 221 an Pol.-Bez. Schmels) in Penzing. Beginnt beim Eisenbahnviadukt in Penzing u. endet in Suttelboch, Grenze. 411—203 u. 2—156 zu XIII/2, 176—322 u. 221 bis 311 zu XIII/4, 348—488 u. 357—461 zu XIII/5. Nrn. 2—174 u. 41—203 † 43, 176—322 u. 221—311 † 39, 348—486 und 357—461 † 41. B 5.
 Lissgasse III/4, bei Rennweg 80 bis Am Kanal (Althanggasse). † 17. E 5.
 Lissbaurergasse XIX/1, bei 8 Schwegergasse. † 56. D 3.
 Litzgasse I/1, auf den Gründen der ehem. Franz-Josefs-Kaserne, Du rstr. in der Fortif. der Jollamsbrücke. † 8.
 Litowgasse XVIII/1, in der Türkenstr. (L. I. Sternwarte). † 55. C 3.
 Lloydhof II/2, Praterstraße 11—15 u. Große Mohrgasse 4—8. Von Nr. 11—15—II/2, von Nr. 4—8—II/1). † 12. E 4.
 Lobenbaurergasse XVII/3, zw. 31 u. 33 Tauberg. † 50. C 4.
 Lobkowitzplatz I., zwischen Auguinerstr. 10, Spiegelgasse 25 und Gindgasse 5. † 6. D 4.
 Lohmeyrhof XIII. Wernhardtstraße 9.
 Loderwiesengasse XVIII. (Projektirt).
 Lohwitzerstraße IX/4, zw. Lustanblgasse 10 u. 12 u. Sobiestgasse 1b. bzw. Sechshimmelsg. u. Säuleng. † 31. D 3.
 Löhrergasse XV. (XIV/1), früher Michaelerg. (Polizei-Bez. Schmels), zw. Felberstr. 4 u. 6 bis Märzstr. 1 u. 3. † 66. C 5.
 Löwelstraße I., bei Ballhausplatz 2 und Vantgasse 9. Nr. 2 † 3, die übrigen † 4. D 4.
 Löwegasse III/2, von Dampfstraßstraße 7 u. 10 und endet bei Rajumoffstgasse 4 u. 6. † 16. E 4.
 Löwegasse, Notenz., siehe Notenzweggasse. D 3.
 Löwenburggasse VII/2, zwischen 9 u. 11 Ledererg. und zwischen 8 u. 10 Fuhrmannsgasse. † 29. D 4.
 Löwenberggasse III/1, zwischen 53 u. 55 Erdbergstraße und 12—14 Gollnergasse. † 14. E 5.
 Löwenhof VII. Mondscheingasse 3.
 Löhnerhof IX/1, Pramerergasse 10 u. 12. † 32. D 4.
 Lorberggasse III/2, zwischen 9 u. 11 Matthäusgasse u. zw. 4 u. 6 Kollergasse. † 16. E 4.

Lorenz Wandlgasse XIII/3 (Pol.-Bez. Schmels), Fortsetzung der Lorenz Wandlgasse im XVI. Bez. † 67. B 4.
 Lorenz Wandlgasse XVI/1, von Födersteig bis Thaliastraße. † 48. C 4.
 Lorenz Weißgasse XIII/5 n. der Linger u. Suttelbocherstr.
 Lorenzerhof XVII/1, 15 Hernaller Hauptstr. † 50. C 4.
 Loringplatz XIV/1 (Polizei-Bez. Schmels), zw. Meißelstraße, Husterergasse u. Bedmannergasse. † 45. C 5.
 Lorystraße XI/1, beginnt Am Kanal 47, endet beim Staatsbahn-Abdakt. † 85. F 6.
 Lothringergasse (Palais Hannover) XIII/2, Penzingerstraße 3. † 43. C 5.
 Lothringergasse I., Kohlmarkt 20. † 3. D 4.
 Lothringergasse, I., von der Canovagasse 15 zur Johannesgasse 26 † 6.
 Luftengasse XVII/2, Verbindungstraße zw. Promenadeweg und Baldegghofgasse. † 49. B 3.
 Ludovicalhof VII/2, Ritzengasse 30. † 24. D 4.
 Ludwiggasse XVIII/3, zwischen 23 u. 24 Pögleindorferstraße. † 53. C 3.
 Ludwighof XIII. Ereitenferstraße 36.
 Luderhof XIV/1 (Pol.-Bez. Schmels), Selzergasse 20 und 22. † 66. C 5.
 Lühngasse XIII/2 (Polizei-Bez. Schmels), bei Lingerstraße 140—150 bis Suttelbocherstraße 179—181. † 43. Nr. 13 u. 20 † 67. B 5.
 Lustgasse V/2, zwischen 7 u. 9 Matthäusgasse, führt zum Margarethenbüchel. † 22. D 11.
 Lustbadgasse VII/1, zwischen 9 u. 11 Kanalergasse u. zwischen Kammgasse 1 u. 3. † 25. D 5.
 Lutzel I., bei Rotenturmstr. 6 u. Sonnenfeldg. 2. † 2. D 4.
 Lutzengasse IV/2, zwischen 1 u. 13 Theresianung. endet bei Wiednergürtel. † 20. E 5.
 Luisenhof IV/2, Goldegggasse 15. † 20. D 5.
 Luisenhof X. Heuburgerstraße 79.
 Lustgane III/1, führt von der Sainburgerstr. zw. der Reiner- u. Rüdeng. auf d. St. Mikolaspf. † 14. E 5.
 Lusthausstraße-Allee II/2 (Prater), rechts leitwärts vom I. Rondeau, längs des Heustadlweilers bis zum II. Rondeau. † 11. F 5.
 Lustanblgasse IX/2, zwischen 76 und 78 Währingerstraße, schneidet Sechshimmelsgasse und führt bis 154 und 156 Währnergürtel. † 31. D 3.
 Lustanblgasse XVIII/1, zwischen 154 u. 156 Währnergürtel. † 31. D 3.
 Lutherhof XVIII/1, Martinstr. 23 u. Schumanng. 17. † 54. C 4.

M.

Maderstraße IV/1.
 Märzstraße XIII (Polizei-Bez. Schmels), Verläng. d. gleichn. Straße im XIV. Bez. (Nrn. 143 u. 145 XIII/2) † 43. C 5.
 Märzstraße XIV/1 (83—101 und 40—96) (Polizei-Bezirk Schmels), Verläng. der gleichn. Straße im XV. Bez. beginnt mit Nr. 35 u. 40, führt bis zu Guglgasse, und von darüber den Kardinal Rauscherplatz bis in den XIII. Bez. Gerade Nrn. v. 94 aufw. † 67. ungerade von Nrn. 95 aufw. † 43. C 5.
 Märzstraße XV. (Polizei-Bez. Schmels). Beginnt bei Neubangürtel 21 u. 23, schneidet die Bonthongasse. Forti. in XIV. Nrn. 1—31 u. 2—88 zu XIV/1 Nr. 1—93 u. 2—92 † 66, die übrigen † 43. C 5.
 Magazingasse III/3, von 16 und 18 Rennweg zur Mechelgasse. † 18. E 5.
 Magdalenenhof VII/1, Magdalenenstraße 14. † 25. D 5.
 Magdalenenstraße VI/1, links Ufer der Wien, von Getreidemarkt 1 bis zu Hofmühlgasse 14. Nrn. 1—35 und 2—72 † 25, 37—67 u. 74—100 † 24, die übrigen. † 23. D 5.
 Maltergasse XI/2, zwischen 304 u. 306 Kaiser-Eberharderstraße. † 34. G 7.
 Maltergasse I., am Schillerplatz 3 und zwischen 5 u. 6 Getreidemarkt. † 6. E 5.
 Malstattgasse V/2, beginnt bei 27 Steinbaurergasse bis zur Flurhühlgasse 26. † 38. C 5.
 Malzgasse II/3, bei Schweg. 15, schneidet die Leopoldsgasse bei 15 und führt zu 49 Dobre Angartenstraße. † 10. E 4.
 Mandlgasse XII/2, zwischen 61 u. 63 Arndtstraße und zw. 12 u. 14 Riechbaumgasse in Unter-Medling. † 38. C 6.
 Mannagertagasse XIX/4, zwischen 21 u. 23 Himmelstraße u. 7 u. 9 Straßergasse. † 57. C 2.
 Mannbargasse XI/1, bei Johannitergasse 1. † 33. D 5.
 Mantlergasse XIII/7, bei 93 Hiesinger Hauptstr. † 44. B 5.
 Marc Aurelhof I., Marc Aurelstraße 6. † 2. D 4.
 Marc Aurelstraße I., zwischen 7 und 8 Hoher Markt und Salzries 1. † 2. D 4.
 Marchettigasse VI/2 D 7, zwischen 21 u. 26 Mollardgasse u. zwischer 93 u. 95 Gumbendorferstraße. † 3. D 5.
 Marchfeldstraße XX/2 von Stromstraße 70 bis Kaiserplatz. † 13. E 2—3.
 Margarethenbüchel V/2, von Arndtstr. bis Marx-Medlingerstraße. † 38. D 5.
 Margarethenhof V/1, Margarethenplatz 4, Pilgramgasse 1 und Griesgasse 2. † 22. D 5.

- Margaretenplatz V/1, bei 75 u. 84 Margarethenstr. † 22. D 5.
- Margaretenstraße IV/1, zw. 8 u. 10 Wiedner Hauptstraße und bei Margarethenplatz 10. (3m V. Bez. Fortsetzung der Straße von 51 u. 54 an.) (Von Nr. 51—75 und 54—84 V/1). Nr. 1—9 und 2—18 † 18, 11—45 u. 20—52 † 19, die übrigen † 22. D 5.
- Mariahilferstraße VI., bei der Mittelgasse mit Nr. 16 u. 18 und XV/1 (Pol. Bez. Rudolfsheim), von 2 Schussauferstraße bis Mariahilferstraße 127a. (Nr. 16 und 18 VI/2, sonst XV/2). † 46.
- Mariahilferhof VI/1, Mariahilferstr. 75—77 u. Amerlingstraße 19. † 24. D 5.
- Mariahilferstraße, beginnt in der Verlängerung der Babenbergerstraße bei 17 Getreidemarkt und 1 Hofstallstraße, schneidet den Mariahilfer- u. Neubaugürtel und geht bis Ansdüggasse im XIII. und Hollenbruggasse im XIV. Bezirk. 1—125 VI., 127—185 XV/1, 187—223 XIV/2, 225 XIII/2, 2—128 VII., 130—176 XV/1, 178—204 XIV/2. (Der Theil des XIII., XIV. u. XV. Bezirkes Pol.-Bez. Rudolfsheim.) Nr. 1—89 VI/1, 91—125 VI/2, Nr. 2—88 VII/2, 70—128 VII/1.
- Nr. 1—31 † 25, 33—83 † 24, 85—125 † 23, 127—185 † 46, 187—223 † 45, 225 † 43, 2—24 † 25, 26—60 † 24, 62—126 † 26, 130—176 † 46, die übrigen † 45. D 5, 6.
- Mariannengasse IX/2, zwischen 1 und 3 Spitalgasse bis Vogarethgasse. † 30. D 4.
- Mariannenhof II/1, Mühlfeldgasse 5. † 10. E 4.
- Mariannenhof IX/4, Sobieskiplatz 19. † 31. D 3.
- Maria Theresienhof IX/3, Währingerstraße 2—4, Maria Theresienstraße 1, Kolingasse 2. † 9. D 4.
- Maria Theresienplatz I., zwischen den beiden t. f. Hofmuseen am Burgung und Museumplatz. † 9. D 2.
- Maria Theresienstraße, bei I. Schottengasse 10 und IX. Währingerstraße 2, bis zur Angartenbrücke, rechte Seite zum Bezirk I., linke Seite zum Bezirk IX. (Die geraden Nummern I/1, die ungeraden Nummern IX/1). † 9. D 4.
- Maria Treugasse VIII/1, zwischen 43 u. 45 Yungasse und zwischen 50 u. 52 Marienfeldgasse. † 29. D 4.
- Maria v. Siege XV/1 (Polizei-Bez. Rudolfsheim) zw. 21 u. 23 Mariahilfergürtel. † 46. C 5.
- Mariazellerhof I., Johannegg, 6. Annag. 5. † 2. D 4.
- Marienstraße XVII/3, zwischen 41 und 43 Taubergasse, und 62 und 64 Watzgasse. † 50. C 4.
- Marienhof III. Baumgasse 22.
- Marienhof IV/1, Schleismühlgasse 6. † 19. D 5.
- Marienhof VI/1, Echterbaggasse 12. † 24. D 5.
- Marienhof VIII/1, Josefstädterstraße 9. † 29. D 4.
- Marienhof X/1, Kirchbühlplatz 16. † 33. D 6.
- Marienhof X. Varenburgerstraße 443.
- Marienhof XIII/3, Süttdorferstraße 113. † 44. C 5.
- Marienhof XVI, Hajnerstraße 146. C 4.
- Marienhof XVII/1, Bezlgasse 47. † 50. C 4.
- Marienhof XVII. Möbregasse 1.
- Marienberg XIII/7, bei Schweizertalstraße 25 u. 27 und bei Ghelengasse 6. † 44. A 4.
- Mariensteige I., zwischen 23 u. 25 Salzgrieß und 2 u. 4 Am Gestade. † 7. D 4.
- Mariaungasse III/4, Quergasse zw. Eßlarn- und Steingasse. † 17. E 5.
- Marienfischgasse II/1, zwischen Labors- und Nordbahnstraße unterhalb der Schweidlgasse. † 10. E 4.
- Marianonigasse XII/1, zw. 1 u. 3 Zenogasse bis Fabritsgasse. † 38. C 5.
- Martofgasse III/4, bei Schlachthausgasse 29. † 14. E 5.
- Martgasse IX/4, zwischen 21 u. 23 Alferbachstraße und 8 u. 10 Wagnergasse. † 31. D 3.
- Martplatz XII/2, zwischen Niederhofstraße, Rosalia-, Resch- und Spozgasse. † 38. C 6.
- Martplatz (Zentralmarktplatz) XIV/2, f. Zentralmarktplatz. C 5.
- Marnogasse XIII/3, (Pol.-Bez. Schmelz), bei 19 u. 21 Breitenferstr. und 8 Spallartg. † 43. C 5.
- Maroffnauergasse III/3, zwischen 26 u. 27 Am Heumarkt u. zwischen 11 u. 13 Rennweg. † 18. E 5.
- Marofingergasse XV/1, vom Hühnersteig in die Thaliastraße bei 153 u. 155. † 48. C 4.
- Marsanogasse XVIII/1, zw. 129 u. 131 Währingergürtel bis Colloredoogasse im XIX. Bez. † 54. D 3.
- Martinsstraße XVIII/1, zw. 22 u. 24 Bögerstraße, schneidet bei 16 u. 18 Baumanng., bei 14 u. 16 Antonigg., bei 12 u. 14 Kreuzg., bei 26 u. 28 Staadg., bei 40 u. 42 Schopenhauerstr., bei 40 u. 42 Schulg., bei 123 u. 126 die Währingerstr. u. endet bei 43 u. 45 Genzg. † 54. Nr. 2—32 u. 1—23 † 63. C 3, 4.
- Margergasse III/2, schneidet die Seiblgasse, führt zur Erdburgerlände 8. † 16. E 4.
- Marg-Weidingerstraße X/2. (Von der ehemal. St. Marger-Inie.) Fortsetzung derselben Straße V/2. Bis z. Belvedere-Inf. † 17, von da gegen X. Bezirk (6—26 † 21. D 6).
- Mathildengasse II. u. XX. Beginnt bei Mathildengäßchen 3 u. 4 und führt zu Brigittenauerlände 15 u. 16. (Nr. 1 u. 3 XX/1, gerade Nr. II/3). † 10. D 4.
- Mathildenhof XX/1, Mathildengäßchen 7. † 13. D 3.
- Mathildengasse II. u. XX., bei Obere Angartenstr. 2 und Mathildengasse 4. Nr. 1, 2 u. 3 II/3 u. † 10, 4—13 XX/1 und † 13. D 3.
- Matroffengasse VI/2, zwischen 39 u. 41 Millergasse u. zw. 32 u. 34 Wallgasse. † 21. C 5.
- Matschakerhof I., Seifergasse 6, Spiegelgasse 5. † 6. D 4.
- Matthäusgasse III/2, zw. 4 u. 6 Radetzkystraße u. Seggasse 5 u. 7. † 16. E 5.
- Matteigasse IV/1, nächst der Karlskirche. † 18.
- Mattenhof I., Zuchlauben 14 und 16 Wildpretmarkt 3 † 5. D 4.
- Mayingergasse XIII/3 (Polizei-Bezirk Schmelz), bei 36 u. 38 Süttdorferstr. und 19 u. 21 Breitenferstr. † 67. C 5.
- Mayerleinsdorferstraße V., Verlängerung d. Wiedner Hauptstraße (bei Nr. 85). (Von Nr. 1 bis 43 u. 2 bis 52 V/1, von Nr. 45 bis 61 und 54 bis 76 V/2.) † 21. D 6.
- Magnergasse XIII/2 (Polizei-Bezirk Schmelz), bei 86 u. 88 Kärntnerstraße. † 43. B 5.
- Mainthausgasse VI/2, zwischen 70 Untere Bräuhausgasse und 2 Hundsturmplatz. † 22. D 5.
- Mainthausgasse IX/2, zwischen 4 u. 6 Kinderhospitalgasse u. bei 38 Marianengasse. † 30. D 4.
- Maximilianhof IX/3, Währingerstraße 6 u. 8 u. Kolingasse 1. † 9. D 4.
- Maximilianplatz IX/3, an der Botivkirche bei Universitätsstraße 2 und bei Währingerstraße 1. † 9. D 4.
- Maximilianstraße I., zwischen 51 und 53 Kärntnerstraße u. zwischen 8 u. 10 Schwarzenbergstraße. † 6. D 4.
- Marzapart XIII/1, bei 46 Marzapartstraße in Piesing. † 40. B 5.
- Marzapart XIII/1, früher Segendorferstraße bei 4 Am Platz, führt nach Segendorf. † 40. B 5, 6.
- Mayergasse II/2, zwischen 68 und 70 Praterstraße und zw. 25 u. 27 Eßnergasse. † 11. E 4.
- Mayerhof I v/1, Mayerhofgasse 20. † 19. D 5.
- Mayerhof, Kleiner VIII/2, Verdenfelderstr. 100. † 29. D 4.
- Mayerhofgasse IV/1, zwischen 22 u. 24 Favoritenstraße und zwischen 63 und 65 Wiedner Hauptstraße. † 19. D 5.
- Mayerhofgasse XVIII/1, bei 95 u. 97 Währingerstraße und Schulgasse 30 u. 32 in Währina. † 54. D 3.
- Mayerhofgasse I., v. Kärntnerstraße 40 zu Albrechtplatz 2. † 6. D 4.
- Mayerhofgasse XVII/3, beginnt am Parhamerplatz, endet bei 10 u. 12 Rlopfhofgasse in Hernals. † 50. C 4.
- Mehelgasse III/3, 4 u. 6 Pfanzg. zu Praterinsg. † 17. E 5.
- Mehelstraße VII/2, zwischen 4 u. 6 Neustiftgasse u. zwischen 5 u. 7 Verdenfelderstraße. † 27. D 4.
- Mehelstraße XIX/5, bei 28 Sievingerstr. † 61. C 2.
- Mehelstraße XI/1, bei 1 Dorfgasse. † 35.
- Mehelinger Hauptstraße XII/1, von 257 u. 259 Schönbrunnerstraße bis Wilhelmstraße 70. † 38. C 6.
- Meldlingerhof XIII. Meldinger Hauptstraße 13.
- Mehlhofsdorfergasse XIV/2 (Polizei-Bezirk Rudolfsheim, zw. 4 u. 5 Hentzenplatz u. Hentzenstr. 32 u. 34. † 45. C 5).
- Mehlfeldgasse XIV/1 (Polizei-Bezirk Schmelz), bei Cardinal Rauscherplatz 3, mündet in die Mühlendorferstraße. (Nr. 79 bis 81 XIII/3, die übrigen XIV/1) † 65. C 5.
- Melbmannstraße XX/2, nächst der Sedwagstraße, kreuzt die Dresdnerstr. und endet in der Engerstr. † 13. B 3.
- Melnhof V/1, Margaretenstr. 61 u. 63 u. Straußeng. † 22. D 5.
- Mendelhofgasse II/6 (Prater), linkes Donauufer, Quergasse, verb. Kalkmühlendamm mit Schüttplatz zw. Zinn- und Vercholdgasse. † 89. F 3.
- Mentergasse VII/3, zwischen Verdenfelderstraße 111 u. der Alt-Verdenfelder Kirche. † 28. C 4.
- Menzelgasse XVI/2, bei Verdenfeldergürtel 31 u. 33, schneidet Neumanng. bei 36 u. 38 und geht bis (Eßnerplatz) Kirchhettnergasse 38 in Neulechensfeld. † 47. C 4.
- Meravigliastraße VI/2, zwischen 5 u. 7 Eisvogelgasse, zw. 4 u. 6 Wallgasse. † 25. D 5.
- Mercantillhof VI. Gumpendorferstr. 72.
- Mercurhof I. Salzgrieß 17—19. † 4. D 4.
- Meridianstraße XIX. (Erdentempel), projektirt. C 3.
- Messenhansergasse III/1, Raubstraße Hauptstraße zwischen 108 u. 105 zur Hainburgergasse. † 15. E 5.
- Messerschmidtgasse XVIII/2, beginnt bei der Hodeg., schneidet bei 26 Basting., wird durch Weingärten unterbrochen, 51 Herberstr., endet auf den Feldern gegen den Alserrieden. † 51. C 3.
- Mestastrogasse I., zwischen 4 u. 6 Seibelfstraße und bei Minoritenplatz 4. † 4. D 4.
- Metterndingergasse III/3, bei 21 Strohgasse und 25 und 27 Rennweg. † 18. E 5.
- Meynertgasse IX/2 u. XVIII/2. Bei 6 Zimmermannplatz u. Garmatagasse 1. Ungerer Arn. zu IX, gerade zu XVIII. Nr. 1 † 63, die übrigen † 30. C 4.
- Meynertgasse XIII/7, parallel mit der Sieginger Hauptstraße von der Verbindungsbahn bis Wagenfabrik Rohrbamer. † 44. B 5.
- Michael Bernhardtgasse XII/2, zw. Schönbrunnerstr. 293 u. 295 und Arndtstr. 76 u. 78. † 38. C 5.

Michaelerhaus I, Michaelerb. u. Sabburgerg. 14. † 3. D. 4.
 Michaelerplatz I, bei Reischula. 2, Schauserg. 2, Herren-
 gasse 2 und Kohlmarkt 22. † 8. D. 4.
 Michaelerstraße XVIII/1, zwischen 103 u. 105 Bähringer-
 gärtel und 26 u. 28 Gumnaßmuffgasse. † 54. D. 3.
 Michalowitzgasse V/2, zw. Wolfengang- u. Malfattig. † 38. D. 5.
 Michelbergergasse IX/2, zwischen 31 u. 33 Spitalg. u. Eisen-
 gasse 8 u. 10. † 30. D. 4.
 Michelhof IV/2, Favoritenstraße 25. † 20. D. 5.
 Miesbadgasse II/3, bei Schreibeigasse 16, führt zu 44 u. 46
 Obere Ungartenstraße. † 10 E. 4.
 Migazillplatz XII/2, bei 8. Altbretarcarag. u. Metastasiogasse
 und bei 5 Wendlgasse. † 38. C. 6.
 Mischgasse I, zwischen 6 u. 8 Tuchlauben und zwischen 11
 und 12 Petersplatz. † 5. D. 3.
 Mischgasse XVI/1, zw. 51 u. 53 Degengasse. † 48. C. 4.
 Mittergasse VI/2, zwischen 110 u. 112 Gumpendorferstraße
 und Mariabilferstraße 123. † 23. D. 5.
 Mittergasse VI/1, früher Heitergasse, zw. 6 u. 8 Magda-
 lenenstraße u. 5 Dreihausengasse. † 25. D. 5.
 Mittergasse VI, Mittergasse 6.
 Mineralbadgasse XII/2, zwischen 233 u. 235 Schönbrunn-
 straße, und 72 u. 74 Arndtstraße. † 38. C. 5.
 Minoritenplatz I, Landhausg., Petrarcarag., Metastasiogasse
 münden in denselben. † 4. D. 4.
 Missendorferstraße XIII/2 (Polizei-Bez. Schmeltz), bei 72 u. 74.
 Singerstr. bis Hüttendorferstr. (Nr. 45 XIII/3). Gerade Nr. 1
 † 67, die übrigen † 43. B. 5.
 Mittelgasse XIII/2 (Polizei-Bez. Schmeltz), zw. 158 u. 160
 Singerstraße bis Finkhause 1. † 43. B. 5.
 Mittelgasse VI/2, zw. 41 u. 43 Stumberg. u. bei 2 Wallg.
 Nr. 20—28 u. 23—35 † 46, die übrigen † 23. D. 5.
 Mitterberggasse XVIII/1, zwischen 64 u. 66 Antonigasse und
 69 u. 71 Schultgasse. † 55. C. 3.
 Mitternabergergasse XIII/1, zw. 21 u. 23 Rainzerstr. und 24
 u. 26 Trauttmansdorffg. in Giebing. † 40. B. 5.
 Mitterberg, bei 17 Große Neugasse (linke Seite), die unger-
 aden Nr. 1 bis 19 u. Haus-Nr. 2 gehören zum Bez. IV/1,
 rechte Seite Kl. Neugasse, mit den geraden Nr. von 4
 an und den ungeraden Nr. von 19 an gehören zum V.
 Bez. (von Nr. 19a—25 u. 2a—30 V/1). Nr. 1—27 u.
 2—26 † 21, die übrigen † 23. D. 5.
 Mitterweg XI/1, vom Doppel-Bladute der Staatsbahn
 über die Simmeringer Gasse in Simmering. † 35. F. 6.
 Mitterweg III/4, Schlachthausg., zwischen 17 u. 19 bis
 Erdbergmaiss 2317. † 14.
 Mühnergasse XVIII. An der Ecke der östlichen u. nördlichen
 Einfriedung des Gersthofes Friedhofes.
 Mütterbastei I, bei Schotteng. 7, Franzensring 20. † 4. D. 4.
 Müttergasse VIII/1, zwischen 7 u. 9 Kodgasse und zwischen
 18 u. 20 Federergasse. † 30. D. 4.
 Mülkerhof I, Schottengasse 3, Mülkersteig 4, Schreyvogel-
 gasse 4. † 4. D. 4.
 Mülkerhof VIII/2, Landong. 33, Federerg. 23, Florianig.
 46. † 30. D. 4.
 Müttersteig I, bei Schreyvogelg. 8 u. Schotteng. 3. † 4. D. 4.
 Moringgasse XV. (XIV/1), jenseits des Friedhofes bis 13
 Gabelngasse Nr. 2—20. † 66. C. 4.
 Moberngasse, Große II/1, zwischen 7 u. 9 Praterstr. und
 zwischen 12 und 14 Mumauergasse. Nr. 1—25 u. 2—32
 † 12, die übrigen † 10. E. 4.
 Moberngasse, Kleine II/1, zw. 12 u. 13 Schmeltz. u. 24
 u. 26 Rothensterng. Nr. 1—8 † 12, 9—16 † 10. E. 4.
 Mohsgasse III/4, zwischen Jacquingasse 41 u. 43 und Ver-
 bindungsbahn. † 17. E. 5.
 Mollitorgasse XI/1, zwischen 29 u. 31 Simmeringer Haupt-
 straße zur Döblerhofstraße 12. † 35. E. F. 5.
 Mollgasse XVIII/1, allgem. Friedhof. † 54. D. 3.
 Mollardgasse VI, zwischen 5 u. 7 Eßerhazg. und bei 163
 Gumpendorferstraße. 1—7 u. 2—10 zu VI/1, 9 und 12 auf-
 wärts zu VI/2. † 23. Nr. 88 † 46. D. 5.
 Mollardhof VI/2, Mollardgasse 26. † 23. D. 5.
 Mondsteingasse VII/2, zwischen 31 u. 33 Siebensterngasse,
 scheidet die Zollergasse, führt zu 34 u. 36 Neubauasse.
 Nr. 1—11 † 24, 2—20 † 27, die übrigen † 26. D. 5.
 Montfortstraße XVI/1, bei Hauptstr. 221 (Dttakringerstraße)
 zum Wehlmenn-Spital. † 48 B. 4.
 Moosfeldergasse XIX/6, von 129 Heiligenstädterstraße zum
 Zentral-Stadtbahnhofe, bis Mutzgasse † 58. D. 2.
 Moritzgasse VI/2, zw. 80 u. 82 Ufergasse und 125 u. 127
 Gumpendorferstraße. † 23. D. 5.
 Moserhof I, Tuchlauben 18. † 5. D. 4.
 Morsartaplas XX/2, zw. Traiseng., Bajettig. u. Fehstr. † 13. E. 3.
 Moritzplatz I, zwischen Salzries und 17 u. 19 Franz
 Josefstr. Quat (vor dem Hotel Metrovot). † 2. D. 4.
 Mosenthalweg XVIII/3, zwischen 136 u. 138 Pöglendorfer-
 straße u. zw. 37 u. 39 Zwickstr. in Pöglendorferdorf. † 53. B. 2.
 Mofergasse IX/1, zwischen 18 u. 20 Fabingasse und 17 u. 19
 Rosenauerlande. † 32. D. 4.
 Mofbachergergasse XIII/2 (Pol.-Bez. Schmeltz), zw. 172—174
 Singerstr. u. 8 Finkhause. Gerade Nr. † 67, ungerade
 † 43, Nr. 21 † 67. B. 5.

Mofgasse IV/1, zw. 9 u. 11 Große Neugasse. † 21. D. 5.
 Mozartgasse IV/1, zwischen 8 u. 10 Favoritenstraße 41 und
 — und 43 Wiedner Hauptstraße. † 19. D. 5.
 Mozarthof I, Raubenringgasse 8. † 2. D. 4.
 Mozarthof IX/3, Bähringerstraße 26. † 32. D. 4.
 Mozarthaus IV/1, durchkreuzt von Mozart. u. Neumanng.
 † 19. D. 5.
 Muthagasse XIII/10, bei Speisingerstraße 18 endet in der
 Anton Kanargasse. † 42. B. 4.
 Muthgasse XI/1, bei 165 Simmeringer Hauptstraße bis
 Kobelgasse. † 35. F. 6.
 Mühlendergasse XVII/1, zwischen 18 u. 20 Sernalser Haupt-
 straße und 11 u. 13 Jörgerstr. † 63. C. 4.
 Mühlgasse IV/1, zwischen 1 u. 2 Döblmarkt, scheidet Schüt-
 tendorfergasse und endet bei 12 u. 14 Semmühlgasse. † 18. D. 5.
 Mühlfeldgasse II/1, zwischen Kaiser Josefstraße 23 und
 25 zu Nordbahnstraße 48 und 50. Nr. 1—7 u. 2—8 † 10,
 die übrigen † 11. E. 4.
 Mühlhastplatz II/7 Prater, Freudenau. † 11. F. 5.
 Mühlfangergasse XI/2, zwischen 34 und 36 Schmidgasse,
 mündet in den Felbern von Schmechat. † 34. F. 6.
 Mühlengasse IX/1, bei 8 und 12 Porzellangasse, endet bei
 12 und 14 Seegasse. † 32. D. 4.
 Münnidplatz XI/2 (bei der Kirche), zw. 332 u. 334 Kaiser
 Erbsdorferstraße † 34. G. 7.
 Münstgasse III/1, zwischen 6 u. 8 Ungargasse und Rinte
 Bahngasse 5 † 15 E. 4.
 Münzwardengasse VI/1, zwischen 14 u. 16 Hofmühlg. und
 zwischen 69 u. 71 Gumpendorferstraße. † 23 D. 5.
 Münzwardenhof VI/1, Hofmühlgasse 10 und Münzwarden-
 gasse 3. † 23. D. 5.
 Murburggasse XI, bei Buchengasse 79 u. Ingersdorferstraße
 15 u. Schaumbergerstraße 5 (Troßgasse). Nr. 2—44 u.
 1—45 † 33, die übrigen † 62. D. 6.
 Murlingergasse XII/2 bei 7 Hofmeistergasse und bei 20
 Rottmayergasse. † 38. C. 6.
 Museumpforte, rechte Seite zum Bezirk I, linke Seite zum
 Bez. VII. Von Getreidemarkt scheidet die Bellariastraße
 bei 12 und führt zur Auerbergstr. (Gerade Nr. I/1 u. † 9,
 unger. Nr. VII/2) u. † 27. D. 4.
 Muthgasse XIX., zwischen 47 u. 49 Ruchendorferlande und
 bei 29 Heiligenstädterlande. Nr. 1—119 u. 2—66 zu
 XIX/6, 121—131 u. 76—84 zu XIX/2. † 85. D. 2.
 Myrthengasse VII/3, zwischen 66 u. 88 Burgg., scheidet die
 Reuschg. bei 60 und führt zu 57 u. 59 Kerdensfelderstr.
 Nr. 1—17 † 28, Nr. 2—20 † 27. D. 4.

N.

Nadlergasse IX/2, zw. 19 u. 21 Spitalg. u. Hüfserg. † 30. D. 4.
 Nagelgasse I, zwischen Graben 20 u. Tuchlauben 1 zw.
 1 u. 3 Heidentanz. † 7. D. 4.
 Nattergasse XVII/3, zwischen 100 u. 102 Dttakringerstr. und
 8 u. 9 Parkamerplatz. † 50. C. 4.
 Naniengasse XVI/1, bei 216 Dttakringerstraße bis Wil-
 helmnenstraße. † 48. C. 4.
 Neerwindenplatz XI, oberhalb der Troßg., zw. Solbeing.
 und Bernhardsbaldgasse. † 62. D. 6.
 Negerlegasse II/3, zwischen 14 u. 16 Eibenbrunn. urd zw.
 13 u. 15 Tabakstraße. † 12. E. 4.
 Neireichgasse XI, bei der Gubrunnstraße 179 (nächst
 dem evangelischen Friedhof). † 33. D. 6.
 Neisengasse VI/1, zwischen 34 u. 36 Windmühlg. und zw.
 65 u. 67 Mariabilferstraße. † 24. D. 5.
 Nemettagasse XI/1, gegenüber dem Hause 17 Geiselberg-
 straße. † 35. E. 6.
 Neponmtgasse II/2, bei 45 Praterstraße und der Johannes-
 kirche. † 11. E. 4.
 Nestelgasse XVII/3, zw. 134 u. 136 Sernalser Hauptstraße,
 endet in der Rogendorfg. † 50. C. 3, 4.
 Nestelbadgasse XIX/2, bei Grinzingerstr. 65 und Pfarr-
 platz 6. † 57. D. 2.
 Nestrogasse II/3, zw. Schreig. 7 u. 9 u. Leopoldsg. 4 u. 6.
 † 10. D. 4.
 Nestroyhof II/2, Praterstraße 34. E. 4.
 Neugasse, Große IV/1, zwischen 43 u. 45 Margaretenstraße
 und 58 u. 60 Wiedner Hauptstraße. Nr. 1—15 † 21, von
 17 aufwärts u. gerade Nr. † 19. D. 5.
 Neugasse, Kleine IV/1 (rechte Seite). Bei Rittersteig 2 und
 bei 49 Margaretenstraße. † 22. D. 5.
 Neugasse, Kleine V/1 (linke Seite). Bei Rittersteig 2 und
 bei Margaretenstraße 51. (Die geraden Nr. IV/1, die
 ungeraden Nr. V/1). † 22. D. 5.
 Neubadgasse I., zwischen 2 u. 4 Wallnerstraße, führt durch
 die Rüdlergasse zur Nagelgasse. † 3. D. 4.
 Neubaugasse VII., zw. 68 u. 70 Mariabilferstr. u. 43 u. 45
 Kerdensfelderstr. (1—67 u. 2—72 VII/1, 69—83 u. 74—88
 VII/3). Nr. 2—34 und 1—25 † 26, die übrigen † 27. D. 4. 5.
 Neubaugürtel XV., (XIV/1) (Pol.-Bez. Schmeltz), von
 Mariabilferstr. 130 u. 132 bis Burgg. 3—5 (Gabelng.
 Nr. 1—47 † 66, rechte Seite bis 56 † 26. C. 5).
 Neubadgasse XIII/3 (Pol.-Bez. Schmeltz). zw. Breitenjeer-
 straße und Kaeßteingasse. † 43. C. 5.

Neubergengasse XIV/1 (Polizei-Bez. Schmeltz), bei Felsbergstraße 102 u. 104 bis Fischg. 18—20 in Rudolfshaus 1—29; u. 2—36 zu XVI/2, 31 u. 38 aufw. zu XIII/2, † 6. C 5.

Neubergerhof I., Schulerstraße 16, Kumpfgasse 2, Grünangergasse 1. † 2. D 4.

Neuburgerhof I., Spiegelg. 12 u. 14 Dorotheberg. 13 u. 15, Plantengasse 6 u. 7. † 3. D 4.

Neubeggergasse VIII/1, zwischen 16 u. 18 Verchenfelderstraße und bei Zeitgasse 1. † 29. D 4.

Neudörfelgasse XIII/7, früher Neug., bei 164 u. 166 Kuhofstraße, führt zu Hiefiger Kai. † 44. B 5.

Neuer Markt I., bei Körntnerstraße 18 durch die Kupferschmiede, Donnerg., Schwaneng., Tegetthofstr. u. Planfeng. Nr. 1, 2, 3, 4, 17, 18, 19 † 2, die übrigen † 6. D 4.

Neue Weltgasse XIII/6, erste Rängengasse in den Cottageanlagen bei Hiefiger Hauptstraße 53. Nr. 1—13 u. 2—18 XIII/1. b. übrig. XIII/6; Nr. 1—19 u. 2—24 † 40. die übrigen † 44. B 5.

Neulerchenfelderhof XVI. Koppstr. 39.

Neulerchenfelderstraße XVI., bei Verchenfeldergürtel 51 u. 53 und 2 u. 3 Johann Nepomut Bergerplatz; 1—63 2—66 zu XVI/2, 65—93 und 68—94 zu XVI/1. Nr. 2—29 u. 1—23 † 63, 68—94 und 65—93 † 65, die übrigen † 47. C 4.

Neulinggasse III., zw. 50 u. 52 Ungarg., schneidet die linke und rechte Bahng., die Reiserstr. bei Nr. 34 u. 36 (von Nr. 1 bis 5 u. 2 bis 10 — III/1, die übrigen Nr. — III/3.) † 15. E 5.

Neumanngasse IV/1, zwischen 2 u. 4 Favoritenstraße u. zw. Florag. 6 u. 8, schneidet den Mozartplatz. † 19. D 5.

Neumayrgasse XVI/2, bei 16 u. 18 Gablenzgasse, bis Thaliastraße 25 u. 27. † 47. C 4.

Neurifenweg XI/1, in Simmering, von der Heidestraße bis in die Felder. † 35. F 6.

Neufestgasse X/1, bei Bürgerplatz 7. † 33. E 6.

Neustädterhof I., Sternplatz 3. † 5. D 4.

Neustift am Walde XVIII/4, als Fort. der Scheibenhüllerstraße bei 19 u. 22, mündet in die Hameaustr. † 52. B 2.

Neustiftgasse VII., zwischen 5 u. 7 Hofstaßlstr. und 88 u. 90 Katerstraße. (1—63 u. 2—44 VII/2, 46—110 und 65—137 VII/3.), 20—122 u. 145—151 zu XVI/2. Nr. 1—77 u. 2—58 † 27, die übrigen † 28. D 4.

Neustiftgasse XVI/2, Fortsetzung derselben Gasse im VII. Bz. bis Verchenfeldergürtel 18 u. 20. † 47, 114—122 u. 143—151 † 26. C 4.

Neutorgasse I., bei Koncordiaplatz 2 und Schottenring 18 A. † 4. D 4.

Neuwaldeggasse XVII/2, Fortsetzung der Dornbacherstraße bis Franz Karlstraße † 49. B 3.

Neuwalgasse V/2, bei Wolfsgangasse 56 u. 58 bis Neuwalgasse im XII. Bz. † 38. D 6.

Neuwalgasse XII/2, bei 58 Hymberg u. 3 Dörfelstr. † 38. C 6.

Neuwalgasse V/2, zw. 98 u. 100 Sackbrunnstr. † 23. D 5.

Neuwalgasse IX/4, auf d. ehem. Brauhaus-Realit. † 31. D 4.

Neuwaldhof IX/3, Währingerstraße 22. † 32. D 4.

Neuwalgengasse I., zwischen 5 u. 7 Babenbergstraße und Dberngasse 16. † 6. D 4.

Nibelungenhof I., Nibelungengasse 1 u. 3. † 6. D 4.

Nidelgasse II/3, zwischen Kleine Schiffg. 21 u. 23 u. Große Schiffgasse 19 u. 21. † 12. D 4.

Niederboffergasse XII/1, zw. 26 u. 28 Hymberggasse bis Weidlinger Hauptstraße 1—19 u. 2—16 zu XII/2, 18—36 und 21—41 zu XII/1. † 38. C 6.

Nirnbergergasse XI/1, bei Simmering Hauptstraße 201. † 35. F 6.

Nitolaigasse I., zwischen 10 u. 12 Grünangergasse. † 2. D 4.

Nitolausgasse XIII/8, Hading, zw. 247 u. 249 Kuhofstr. u. endet bei Nitolaustor im I. Tiergarten. † 44. A 5.

Nicolaushof XIII/10, Speisfingerstraße 65. † 42. B 6.

Nitoldorferstraße V/1, zwischen 12 u. 14 Magleinsdorferstraße und zwischen 3 u. 5 Siebenbunnengasse. † 21. D 5.

Nitoldgasse XIII/2, bei Penzingerstr. 59 und 61 und Sabitzgasse 60 u. 62. † 43. C 5.

Nobilgasse XIV/1 (Polizei-Bezirk Schmeltz), bei 18 u. 20 Linzerstr. bis Hüttendorferstr. 95 u. 97. (Nr. 2—10 u. 1—7, XIII/2, die übrigen XIV/1.) Nr. 1—23 u. 2—24 † 43. Nr. 50—58 u. 45—55 † 67, die übrigen † 54. C 5.

Nöbzigasse XVI/2, bei Koflerplatz 4, bis Kirchhettengasse 18. † 47. C 4.

Nordbahngasse II. u. XX. von Dresdnerstraße 186 (nächst Am Labor), endet am Praterstern (von Nr. 2 bis 8 XX/2, die übrigen Nr. II/2.) Nr. 1 u. 38—56 † 11, 2—8 † 13 u. 14—36 † 10. E 3.

Nordbergstraße IX/4, b. Franz Josefsbahnhof (Zufahrtsstraße). † 31. D 3.

Nordhofstraße II/1, von der Nordwestbahnstraße zum rückwärtigen Tore des Anzartens. † 10. E 3.

Nordwestbahnstraße II. u. XX. bei 83 u. 89 Laborstr. (Nordwestbahnhof), endet bei der Waldmüllerg. 24. (Nr. 2—6 XX/2, 1—33 II/1, die übrigen XX/1.) Nr. 1—33 † 10, gerade Nr. und von 35 aufwärts † 13. E 3.

Nottendorfergasse III/4, von Donauände bis Rundweg. (nächst Erdberggermats.) † 14. F 5.

Nobaragasse II., zwischen 63 u. 65 Praterstraße und zw. 23 u. 25 Glodeng. (von 1—33 u. 2 bis 32 II/1 u. † 10, von 35—55 u. 36—50 II/2 u. † 11.) E 4.

Nußallee XIII/3, (Polizei-Bez. Schmeltz), bei 104 Breitenferstraße, endet beim sogenannten Steinweg. † 43. Nr. 232 † 67. B 4, 5.

Nußgasse IX/4, zw. 4 u. 6 Rutzg. u. Vereinsstiege. † 31. D 3.

Nußberggasse XIX/2, von der Eichelhofstr. bis Ercitlagasse beim Friedhof. † 60. D 2.

Nußdorferstraße XIX., zwischen Gunoldstr. 16 u. Heiligenstädterstr. 285. (1—37 XIX/6, 39—57 XIX/2.) † 60. D 2.

Nußdorferplatz XIX/2, Heiligenstädterstr. u. Dreinergr. münden in diesen. † 60. D 2.

Nußdorferstraße IX., zwischen 54 u. 56 Währingerstraße bis Döblinger Hauptstr. 1 bis 21 und Nr. 2—20 IX/2, die übrigen Nr. IX/4.) 2—20 † 32. Ungerade Nr. v. 3 u. gerade v. 22 aufw. † 31. D 3.

Nußwaldgasse XIX/1, zw. 4 und 6 Silberberg., endet bei Höhe Warte 1. † 56. D 2.

Nymphengasse XII/1, bei Ehrenfeldg. 4 u. Ruzerg. 8. † 38. C 6



Oberer Werdhof, siehe Weidhof. D 4.

Obergeteerd XI., am Geiselberg über die Staatsbahnüberleitung, gegen den Paerberg. † 35. F 6.

Oberleitengasse XI/1, zw. 27 u. 29 Kopalgasse, endet bei Weichelstraße. † 35. F 6.

Obermüllerstraße II/8, Parallelstraße zur Ausstellungstr., Rängenstr. auf die vorm. Feuerwehrlwiese, beginnt am Sternedplatz. † 11. E 4.

Oberwälderhof VI, Mariabilferstraße 61.

Oberzellergasse III/1, bei 144 u. 146 Landstraße Hauptstraße. † 16. E 16.

Ostfischerstraße XIX/1, bei 18 u. 20 Krottenbachstr., mündet in die Sievingerstraße. † 56. D 3.

Ostmarkt (Rathmarkt) IV/1, zwischen Elisabethbrücke (am Ende der Körntnerstraße) und der Wiedner Hauptstraße 2 und Wienstraße. † 18. D 5.

Obeungasse II/1, zwischen 87 u. 89 Zirkusgasse u. 40 u. 42 Gr. Wobengasse. † 10. E 4.

Oboatergasse XVI/1, zw. 226 u. 228 Ottakringerstr., schneidet Wilhelmminstr. u. endet bei Seeböckg. † 48. C 4.

Oeserhof VI, Magdalenenstr. 58.

Oesterleingasse XV/1 (Polizei-Bez. Rudolfshaus), zw. 168 u. 170 Mariabilferstr. bis 13 u. 15 Viktoring. † 46. C 5.

Oestelgasse III/3, zwischen 2 u. 4 Salsianergasse und zw. 1 u. 3 Marokkanergasse. † 18. E 5.

Oino Klopfgasse XIII. nächst dem Wenzingerbade.

Operngasse I., bei Augustinstraße I. (Überhaus), schneidet Opernring bei 4 u. 5 u. endet b. Friedrichstr. 6. † 6. D 4.

Opernring I., zwischen 44 (Überhaus) und 46 Körntnerstraße und endet bei Eschenbachgasse 1. † 6. D 4.

Oppelgasse V/2, zwischen Wolfsgangasse 5 u. 7. † 38. C 5.

Oppolzergasse I., bei Franzensring 14 u. bei Schreyvogelgasse 1 u. 3. † 4. D 4.

Orengasse XI, Am Hundsdöpl. bis Sonnwendg. † 33. E 6.

Orengstraße siehe Deutscherdenstraße. A 5.

Oriahgasse siehe D'Oriahgasse. D 3.

Orelligasse XVII/3, zwischen 74 u. 76 Ottakringerstr. und 71 u. 73 Hernalser Hauptstr. † 50. C 4.

Ormergasse IX/13, zw. 32 u. 36 Diefenbachgasse (Salsgasse). † 45. C 5.

Ospelgasse XX/2, VII Parallelstraße am rechten Ufer des Donaudurchflusses, in der Innstraße. † 13. E 4.

Osterleitengasse XIX/1, bei 74 und 76 Döblinger Hauptstr. und bei Weilaasse 1. † 56. D 3.

Oswaldgasse XII/3, bei 17 und 19 Breitenfurterstr., endet bei 1 Riedelspl. † 38. C 6.

Othmarergasse XX., von der Trennstraße zwischen 42 u. 44 bis Brigittaplatz. D 3.

Ottakergerhof XVI/1, Hüttengasse 41 u. 43. † 48. C 4.

Ottakringerstraße XVII/1 (17—235 u. 104—246), Fortsetzung der Ottakringerstraße im XVII. Bez. bis ins Liebhartsbachtal und Galgastieg., die ungeraden Nr. beginnen mit 17 bei der Beroninstraße, die geraden Nr. mit 102 bei Johann Nepomut Bergerplatz. Nr. 17—53 † 63; 55—139, 102—158 † 65, die übrigen † 48. C 4.

Ottakringerstraße XVII., Fortsetzung der Alferstraße linke Seite bis Nr. 15 bis Beroninstraße und rechte Seite linke der Alferstraße bis Raubergasse mit Nr. 2—100; 2—15 u. 2—74 zu XVII/1, 76—100 zu XVII/3. Nr. 1—15 und 2—30 † 63, die übrigen † 50. C 4.

Ottogasse III/1, zwischen 21 u. 23 Variagasse und zwischen 28 u. 30 Rudolfsgasse. † 15. E 5.

Ottostraße XI/1, verbind. die Eisteichg. u. Fuchsröbrenstr. † 35.



Pachmanngasse XIII/4, bei 226 u. 228 Linzerstraße, mündet in die Hüttendorferstraße bei 261. † 39. B 5.

Pachmayergasse XI/1, zw. 39 u. 41 Simmering Hauptstraße bis Rumböckstraße. † 35. E 6, F 5.

Pachmüllergasse XII/1, bei Kirchbaumgasse 23. † 38. C 6.

Passrathgasse II/2 (Brater), Duerg. zw. Schüttelstraße u. Valeriestraße. † 11. E 4.
 Patzlgasse XVI/1 (XVII/3), am Rosenbügel, bei Wattgasse bis Seitenberggasse 65 u. 67, parallel mit der Hernalscher Hauptstraße. † 65. C 4.
 Patzlgasse XVII/1, zwischen 30 u. 32 Ottatringerstraße u. 33 u. 35 Jägerstr. † 50. Nr. 2—24 † 68. C 4.
 Patzlgasse XV/1 (Pol.-Bez. Rudolfsheim), zw. 133 u. 135 Mariahilferstr. bis 27 u. 29 Mariahilfergürtel. † 45. C 5.
 Patzlgasse XVI/1, beginnt auf der Schmelz, geht bis 181 u. 183 Ottatringerstraße. † 43. C 4.
 Patramplatz X/1, in der Angelgasse an der Kreuzung mit der Wan der Müllgasse. † 83. D 6.
 Patzlgasse IV/1, zw. 6 u. 8 Melegasse und zw. 11 u. 13 Wiedner Hauptstraße. † 18. D 5.
 Patzlgasse XVI/1, zw. 67 u. 69 Thaliastr. † 65. C 4.
 Patzlgasse VI/1, zw. 11 u. 12 Baderplatz. † 22. D 5.
 Patzlgasse XIX/1, zwischen 1 u. 3 Glasgasse und 4 u. 6 Guneisgasse. † 66. D 3.
 Patzlgasse VII/1, zwischen 1 u. 3 Getreidemarkt und zwischen 4 u. 6 Beatergasse. † 25. D 5.
 Patzlgasse XX/1, von der Jägerstr. 56 u. 58 bis Wintergasse 33 u. 35. † 13. D 3.
 Patzlgasse XIX/1, bei Silbergasse gegenüber dem Hause Nr. 48. † 56. D 2.
 Parhamerhof XVII/3, Parhamerplatz 6. † 50. C 4.
 Parhamerplatz XVII/3, begrenzt von Gebelg., Ratterg., Schöberg. und Weißg. † 50. C 4.
 Parzergasse I., zwischen Schulhof 6 u. 8 und Judenplatz 5 u. 6. † 7. D 4.
 Parzergasse III., zw. 13 u. 15 Erdberastr. bis Erdberasterrände. (Die Nr. 15, 18, 20 III/1, die übrigen Nr. III/2.) Nr. 1—13 u. 2—26 † 16, von 15 u. 18 aufw. † 15. E 4.
 Parzergasse XVII/3, zw. 169 u. 171 Hernalscher Hauptstr. zur Valzergasse. † 49. C 3, 4.
 Parzertstraße II/7 u. XX/2, achte Parallelstr. am rechten Ufer des Donaudurchflusses, zw. 2 u. 4 Marchfeldstr., mündet in die Innstr. Nr. 1—101 u. 2—98 XX/2. E 3. † 13.
 Passage I., zw. 8 u. 10 Kärntnerstr. u. 5 u. 7 Seilerg. † 2.
 Passauerhof I/1, Salzgasse 23. † 4. D 4.
 Passauerplatz I/1, vor der Kirche Maria am Gestade bei Schwertg. und Salvatorg. Nr. 2 u. 3. † 4.
 Patrburggasse X/3, erste linksseitige Parallelstr. zur Himmbergerstraße. † 83. E 6.
 Patzlhof I., Judenplatz 6.
 Paulanergasse VI/1, zw. 6 und 8 Favoritenstraße und zw. 33 u. 35 Wiedner Hauptstraße. † 19. D 5.
 Paulanerhof IV/1, Wiedner Hauptstraße 20. † 19. D 5.
 Paulinergasse XVIII/1, bei 94 u. 96 Antonig. und 167 u. 169 Bahringergasse. † 55. C 3.
 Paulinengasse XVI/1, Promenadeweg von der Elisabeth-Venue in Liebhartstal zum Steinbruch. † 48. B 4.
 Paul Rourathgasse XVII/2, zw. 88 und 90 Dornbacherstr. † 49. B 3.
 Paulusgasse III/4, zw. 7 u. 9 Petrusgasse und zwischen Schöthauberggasse 12 u. 14. † 14. E 5.
 Paulusplatz III/4, in der Paulusgasse. † 14. E 5.
 Payergasse XVI/1, zwischen 17 u. 19 Beronitagasse bis Subergasse 10 u. 12. † 63. C 4.
 Pazmantengasse II/1, zwischen 21 u. 23 Große Stadtgasse, schneidet die Kaiser Josefstraße bei 14 u. 16 und führt zu Am Labor 16. † 10. E 4.
 Pazmanitenhof II/1, Pazmantengasse 2 und Willersdorfgasse 8. † 10. E 4.
 Peitzlgasse IX/2, zw. 22 u. 24 Alferstraße, 19 u. 21 und 23 u. 25 Lazarergasse. † 30. D 4.
 Pelzer Rennweg XVI/1, auf d. Schneyfenwiese, verbindet die vormal. Bororte Neuwaldegg u. Hütteldorf. † 48. A 4.
 Pelzlgasse XV. (XIV/1), Polizei-Bez. Schmelz, bei Feberstraße 8 u. 10 und bei Märzstraße 9 u. 11. † 66. C 5.
 Pensionsgasse XI/1, zw. 5 u. 7 Geiselbergstr. † 35. E 6.
 Penzinger An XIII/2, am Ende der Habigasse in Penzing, bis St. Weiterbrüde. † 43. B 5.
 Penzingerhof XIII, Penzingerstr. 44.
 Penzingerstraße XIII/2, bei Schönbrunner Allee, endet in der Penzinger An. † 43. B 5.
 Pergergasse IX/1, zw. 15 u. 17 Maria Theresienstraße und zwischen 16 u. 18 Kolingasse. † 9. D 4.
 Perairgasse XIV/2 (Polizei-Bez. Rudolfsheim), zwischen 5 u. 7 Grenzgasse bis 6 u. 8 Lehnergasse. † 45. C 5.
 Perspectivstraße II/2 (Brater) in der Ausstellungsstraße zw. der Al. Zufahrtstr. und der Abfahrtstr. † 11. E 4.
 Pestalozziggasse I., zwischen 9 u. 11 Kolowratring und Votringergasse 23 u. 25. † 2. E 5.
 Petersplatz I., vom Graben 22 durch die Jungferngasse. (Zu den selben münden Freisingergasse, Milchgasse, Kuhfußgasse, Goldschmidgasse. † 5. D 4.)
 Petrargasse I., zw. 3 u. 5 Pantgasse und 7 u. 8 Minoritenplatz. † 4. D 4.
 Petraschgasse XX/1, Duergasse zur Karl Meißlstr. † 13. D 3.
 Petraschgasse III/4, bei 189 Landstraße Hauptstraße u. bei 22 Baumgasse. Nr. 1—9 † 14, die übrigen † 17. E 5.

Pettenlofengasse III/4, zwischen 22 u. 24 Fasangasse und Jacuingasse 25 u. 27. † 14. E 5.
 Peyerlgasse XVI/2, bei 128 Burggasse bis Hafnerstr. 1 b. † 47. 2—18 u. 1—37 † 26. C 4.
 Pezlgasse XVII., zw. 9 u. 11 Springg., gegen den Siegelofen, schneidet bei 41 u. 43 die Berggasse u. 45 die Galvarienbergg. u. Hornmarg. 1—47 u. 2—52 zu XVII/1, 49 u. 54 aufwärts zu XVII/3. † 50. C 4.
 Pfadenauerhof XIII/2 (Polizei-Bez. Schmelz), bei 21 Diefnerweg und 32 u. 36 Einwanggasse. † 43. B 5.
 Pfadenauerhof XIII, Diefnerweg 21.
 Pfaffenau X/2, Kaiser Ebersdorf, Kolonie zw. der therm. chem. Fabrik u. Hörtengasse. † 35. G 6.
 Pfaffenangasse X/2 in der Pfaffenau. † 35. G 6.
 Pfarrer Sedertplatz XVIII., von der Weinbauers Pfarrkirche in die Gunggasse. † 35. C, D 3.
 Pfarrgasse, Große II/1, zw. 25 u. 27 Leopoldsgasse und zwischen 33 u. 35 Laborstraße. † 10. E 4.
 Pfarrgasse, Kleine II/1, zw. 17 u. 19 Leopoldsgasse und 70 u. 74 Obere Augartenstraße. † 10. E 4.
 Pfarrhofgasse III/1, zwischen 4 und 6 Kochgasse in die Sechstrüelgasse. † 15. E 5.
 Pfarrhofgasse XIII., in Baumgarten, jetzt Käfergasse.
 Pfarrplatz XIX/2, bei 1 Croicagasse u. 20 Probusgasse in Seitengrad. † 58. D 2.
 Pfarrwiesergasse XIX/1, von Silberg. 17, endet bei Zehenthofg. 2 u. 4 † 56. D 2.
 Pfauengasse VII/1, zw. 5 u. 7 Königsklostergasse. † 25. D 5.
 Pfeffergasse II/1, zw. 26 u. 28 Castellesgasse und zw. 61 und 63 Laborstraße. † 10. E 4.
 Pfefferhofgasse III/2, zw. 4 u. 6 Obere Weißgärberstraße zu Radeststraße 3 u. 5. † 16. E 3.
 Pfeiffenberggasse XIII/8, bei 192 u. 194 Aufhofstr. bis Promenade (Wienfluss). † 44. A 5.
 Pfeiffergasse XIV/3 (Polizei-Bezirk Rudolfsheim), beginnt bei 2 Diefenbadgasse, endet bei Almannstr. 21. Nr. 2—8 † 46, die übrigen † 45. C 5.
 Pfeifferlände II/8.
 Pfeilgasse VIII/2, zw. 18 u. 20 Perchengasse. † 28. D 4.
 Pfeunungsdorfegasse XVI/1, zw. 103 u. 105 Thaliastraße bis Köbersteig. † 48. C 4.
 Pferdemarkt V/3, Siebenbrunnensfeld. † 21. D 5.
 Pflanzgasse IX/4, bei 7 Alferbachstr. u. 6 u. 8 Binder. † 31. D 4.
 Philippoffl., Rokomitzplatz, Tegethoffstr. 10, Augustinerstraße 8, Albrechtsplatz 1. † 6. D 4.
 Philippinehof IX/1, Berggasse 17. † 32. D 4.
 Philippsgasse XIII/2, bei Penzingerstr. 35 u. 37 u. bei 34 u. 36 Waidtstraße. † 43. C 5.
 Pflanzgasse IV/1, von 78 Wiedner Hauptstr. zu Mittersteig 17 u. 19. † 21. D 5.
 Pflanzhof IV/1, Siegelhofgasse 6, IV. Pflanzgasse 11 und Pflanzplatz 1 u. 2. † 21. D 5.
 Pflanzplatz IV/1 (Nr. 1, 2, 5—8) u. V. (Nr. 3 u. 4). Nächste der Pflanzgasse, Siegelhofgasse und dem Mittersteig. Die Nummern 3 u. 4 V/1. † 21. D 5.
 Pflanzgasse VIII/1, zw. 24 u. 26 Kerndfelderstraße und zwischen 25 u. 27 Florianigasse. † 29. D 4.
 Pflanzgasse IX/2, zw. Fudt. 1 u. 3 u. Eifeng. 22. † 31. D 3.
 Pflanzgasse XX/2, zw. Innstr. und Zraifeng. † 13.
 Pflanzgasse XIII/4, bei Hochfußgasse. 7. † 39. B 5.
 Pflanzgasse VI/1, zwischen 4 u. 5 Margarethenplatz und zwischen 83 u. 85 Wienstraße. † 22. D 5.
 Pilgramhof VI, Ufergasse 8.
 Pflanzgasse XIV/3, (Pol.-Bez. XIV), beginnt bei 3 u. 5 Kelling. u. geht bis zur Hüllerg. 2. † 45. C 5.
 Pflanzgasse II/1, zwischen 23 u. 25 Novaragasse und 18 u. 20 Kaiser Josefstraße. † 10. E 4.
 Planetengasse X/1, zw. 15 u. 17 Landgutgasse. † 33. E 6.
 Planetengasse I., zwischen 12 u. 13 Neuer Markt und bei Dorotheergasse 13. Nr. 6 † 3, die übrigen † 6. D 4.
 Platz, Am XIII/1, an der Kirche St. Maria in Siebing, bei 1 Siebinger Hauptstraße. † 40. B 5.
 Plenzergasse XVIII/1, zw. 37 u. 39 Marktstraße (Karl Beckgasse) in Währing. † 55. C 3.
 Plößlgasse IV/2, zw. 21 u. 26 Heng. u. 25 Meleg. † 18. D 5.
 Pöchlarnstraße XX/2, bei 105 Dresdnerstraße, endet in der Engertstraße. † 13. E 3.
 Pöchlendorfer-Höhe XVIII/3, bei 19 Rhevenhüllerstraße in Pöchlendorfer, führt gegen den Richterwald. † 53. B 2.
 Pöchlendorferstraße XVIII/3, Verlängerung der Gerthoferstraße, endet als Promenadeweg in Pöchlendorfer Walde. † 53. C 2, 3.
 Podlgasse XII/1, bei 46 Weidinger Hauptstr. bis Schwenkgasse. † 38. C 6.
 Poitengasse XVII/2, bei 7 Heubergg. in Dornbach. † 49. B 3.
 Poisingerhof V., Kamperstorergasse 64.
 Polornyngasse XIX/1, zw. 82 u. 84 Döbbling Hauptstraße bis 5 Weilgasse in Ober-Döbbling. † 56. D 3.
 Polacsekohf IV, Große Neugasse 20.
 Porzlhof XIV/3, Sechshundertgürtel 1 und 3. † 45. C 5.
 Porzellangasse IX/1, zwischen 23 und 25 Berggasse und 7 u. 8 Althanplatz. † 32. D 3, 4.

Postgasse XIII/3, (Poliz.-Bez. Schmeltz); bei Laurentiusplatz 9 u. 10 n. 21—23 Schanzstr. † 67. C 5.

Postlingerstraße XVI/1, bei 99 Thaliastraße und Habsburgerplatz. † 65. C 4.

Posthof X/1, Lagenburgerstr. 6 u. Landgutg. 29. † 33. D 6.

Postgasse I., zwischen 35 u. 37 Wolzeite und bei Kaiserferdinandplatz 4 u. 5. Nr. 1 † 2, die übrigen † 8. E 4.

Posthorngasse III/1, zwischen 42 u. 44 Ungargasse und 5 u. 7 Abongasse. † 15. E 5.

Pouthongasse XIV/1 (Poliz.-Bez. Schmeltz). Bei Felberstraße 86 endet auf der Schmeltz (nur ungerade Nummern). † 66. C 5.

Pouthongasse XV. (XIV/1) (Poliz.-Bez. Schmeltz), bei Felberstr. 84, schneidet die Goldschlagstr. u. Märzstr. endet auf der Schmeltz (nur gerade Nummern). † 66. C 5.

Prätorienstraße III/3, zwischen 14 u. 16 Rennweg zur Wechselgasse. † 18. E 5.

Pragerstraße III/2, zwischen 16 u. 18 Dampfschiffstraße. An der Franzensbrücke und am Radekstopf. † 16. D 4.

Prager Reichstraße II/1, bei 7 Am Labor zur Nordbahnstraße. † 10. E 3.

Pramerstraße IX/1, zwischen 38 u. 40 Porzellangasse und zwischen 21 u. 23 Rosauerlande. † 32. D 4.

Prater II/2 (Poliz.-Bez. Prater). † 11. E F 4 5 G 6.

Prater-Gürtelstraße (Kronprinzstr. II/2), die von der Hauptallee rechts abweigende Straße, welche beim zweiten Rondeau wieder in die Hauptallee einmündet. † 11. E 4.

Prater-Hauptallee, siehe Hauptallee.

Praterheim II (Prater), Galeriestr. 50.

Praterstraßen II/2, am Ende der Praterstr. bei 67 u. 78 u. dem Eisenbahnviadukt am Eingang in den Prater. † 11. E 4.

Praterstraße II/2, zw. 2 und 4 Laborstraße zum Prater. † 11. E 4.

Prechtgasse IX/2, zwischen 59 u. 61 Währingerstraße und Seeringasse. † 30. D 4.

Prebigerstraße I., zwischen 4 und 6 Postgasse und bei Dominikanerbastei 3. † 8. D 4.

Preiblgasse XIII/7, bei Aufhofstr. 118, bis Hieginger Kai. † 44. B 5.

Premlemergasse XII/4, zwischen 133 u. 135 Hegenborferstraße. † 37. B 6.

Premreinerstraße XIII/7, von 8 u. 10 Rohrbacherstr. zur Verbindungsbahn, schneidet die Lestackellog. † 44. B 5.

Preßgasse IV/1, zwischen 12 u. 14 Schäfferg., schneidet die Margarethenstr. bei 42 u. endet zwischen 27 u. 29 Wienstr. Nr. 1—25 u. 2—26 † 19, die übrigen † 18. D 5.

Preißgasse XVII/3, zw. 195 u. 197 Fernalser Hauptstr. gegen die Balberthgasse. † 49. C 3.

Preißgasse XIV/1 (Poliz.-Bez. Schmeltz), beginnt bei Felberstraße 58 u. 60 in Rudolfshem und endet bei Sitteldorferstraße 69 auf der Schmeltz. † 66. C 5.

Primashof II/1, Pflersdorfg. 8 und Ruenpfg. 1. † 10. E 4.

Prinz Carlstraße XIV/2 (Poliz.-Bez. Rudolfshem) zw. 19 u. 21 Reindorfg. u. 28 u. 30 Reichsapfelgasse endet zw. 42 u. 44 Dollergasse. † 45. C 5.

Prinz Eugenhof V/1, Maglensdorferstraße 30 u. 32 u. Zentgasse 2. † 21. D 5.

Prinz Eugenstraße XIX/1, bei 67 Gymnasiumstraße, mündet in die Blasstraße. † 56, von Nr. 29 aufw. und die Hochschule † 55. D 3.

Privatweg d. Bürgerhospitalfond V/2, mit den Erdz.-Nr. 1—7, nächst und parallel mit der Johannaq. † 22. D 5.

Probustgasse XIX/2, bei 8 u. 10 Armbrusterstraße und bei Pfarrplatz 1 und 6. † 58. D 2.

Probststraße XIII/2, nächst dem Venzinger Friedhofe. B 5.

Producentenhof II/3, Obere Donaustraße 63. † 12. D 4.

Pröllgasse XIII/8, bei Aufhofstraße 234 u. 236, bis Promenade. † 44. A 5.

Promenade XIII/8, bei Franz Carl-Brücke, Aufhofstr. 176, längs des Wienflusses bis zum Thiergarten. † 44. A 5.

Promenadegasse XVII/2, bei 71 Dornbacherstr. † 49. B 3.

Promenadeweg XIII/1, bei Lainzerstraße 51 bis Lainzerstraße 119. † 40. B 6.

Puchbaumgasse XII/4, zw. 138 u. 140 Hegenborferstr. † 37. B 6.

Puchbaumgasse X/3, am Bürgerplatz 2. † 33. E 6.

Puchbaumplatz X/3, bei Puchbaumgasse 39. † 33. E 6.

Pulverturmstraße IX/4, zw. 57 u. 59 Rindborferstr. † 31. D 3.

Pulverturmstraße XVIII, zw. 41 u. 43 Luftlanq. u. 140 u. 142 Währingergürtel, Verläng. der gleichnam. Gasse im IX. Bezirk. (Nr. 18—22, 17—21 XVIII/1.) † 31. D 3.

Purgstallgasse, siehe Hammer-Purgstallgasse. E 4.

Pyrkerstraße XIX/1, zw. 73 u. 75 Döbinger Hauptstraße und bei 60 u. 62 Willrothstraße. † 56. D 3.

Q.

Quellengasse X/3, von der Thavonatgasse bis zur Triesterstraße, schneidet die Simbergerstraße bei 79. † 33. D 6.

Quellenplatz X/3, zwischen Quellengasse und Lagenburgerstraße 69. † 33. D 6.

Quergasse XII/3, bei 203 und 205 Aufhofstraße in Sading, endet bei Am Schloßberg 15. † 44. A 5.

R.

Raaberbahn XI., durch die Grilla, zum Bahnhof. † 35. F 6.

Raaberbahngasse X/1, bei 18 Sonnenweg, schneidet die Simbergerstr. bei 32, führt zur Lagenburgerstr. † 33. D. E 6.

Rabengasse III/1, zwischen 10 u. 12 Wällinggasse und zw. 31 und 33 Baumgarten. † 14. E 5.

Rabenplatz I., zw. 19 Rothgasse und 2 Am Bergel. † 2. D 4.

Rabensteig I., bei 27 Rothenturmstr. 3, Rabenplatz. † 2. D 4.

Radekstraße IV/2, Verlängerung der Trappelg. vom Drapelpark zum Wiedener Gütel. † 21. D 5.

Radekmergasse XIX/1, zw. 52 u. 54 Döbinger Hauptstr. bis 33 u. 35 Heiligenstädterstraße. † 56. D 3.

Radekstopf III/2, zw. Radekstr. u. Pragerstr. † 16. E 5.

Radekstopf III/2, bei 1 Bördere Zollamtstr., zw. 5 u. 7 Sinterer Zollamtstraße und bei Löwegasse 10. † 16. E 4.

Rädmergasse XVI/1, Liebhardsthal, zw. Steinbofstr. und Vogelrennasse. † 48. B 6.

Rahlgasse VI/1, bei Mariahilferstr. 1a und Gumpendorferstraße 2. † 25. D 5.

Rahlhof VI/1, Rahlgasse 1. † 25. D 5.

Rahmenhaus IV., Wiedner Hauptstr. 39. D 5.

Rahnhof IX., Porzellangasse 31 u. Nichtensteinstraße 42.

Raimundgasse II/3, zwischen 6 und 8 Walzgasse und 13 und 15 Schiffamtgasse. † 10. D 4.

Raimundhof VI/2, Strohmayergasse 13. † 23. C 5.

Rainergasse IV/2 und V., zwischen 36 u. 38 Favoritenstr., schneidet die Schönburgstraße und die Blechturmstraße u. endet in der Kriehbergstraße. (Nr. 29, 31, 32, 33, 34, 36 V/1, die übrigen IV/2.) Nr. 1—17 und 2—16 † 20, die übrigen † 21. D 5.

Rainerplatz IV/1, bei 10 und 12 Wiedener Hauptstr. und Maracethenstr. Nr. 2 und 6 † 19, d. übrig. † 18 D 5.

Ramhof, Grosser I., Riemergasse 14. † 2. D 4.

Rampengasse XIX/6, bei 54 Heiligenstädterstr., bis Heiligenstädterlande 19 und 21. † 58. D 3.

Rampendorfergasse V/1, von der Maglensdorferstraße, schneidet die Siebenbrunnengasse bei 29 und 24, die Griseq. bei 21 u. 23, endet bei Hundsturmstr. 71 u. 73. Nr. 1—11 u. 2—14 † 21, die übrigen † 22. D 5.

Randhartingergasse X/1, zweite Parallelgasse zur Absberggasse. † 33. E 6.

Ranftlgasse XVII/1, (linke Seite), bei 22 Jörgerstr. u. Blumenstraße 1 (rechte Seite gehört zu XVIII). † 63. C 4.

Ranftlgasse XVII/1, (rechte Seite), bei 24 Jörgerstraße u. Martinsstr. 17 (linke Seite gehört zu XVII). † 63. C 4.

Rappelnegasse XX/1, zw. Wallensteinstraße 43—45, endet bei Leypzigerstraße 32—34. † 13. D 4.

Rangerbahnhof XIII/2, bei Ameisgasse 28. † 43. B 5.

Rangerbahnhof Brigittenau XX/2.

Rappangasse XI/1, vom Wasserpumpenhaus der Staatsbahn, bis Sadestraße. † 35. F 6.

Rappoldhof V/1, Pflgrammstraße 22. † 22. D 5.

Rahlgasse XIII/8, bei Aufhofstraße 215 und 221, bis 8 Erzbischofstraße. † 44. A 5.

Rafumofstgasse III/2, An der Sophienbrücke und zwischen 49 u. 51 Landstraße Hauptstraße. Nr. 1—21 u. 2—8 † 16, die übrigen † 15. E 4.

Rathhausstraße I., zwischen Doblhoffgasse 10 u. Universitätsstraße 7 u. 9. † 9. D 4.

Rathstraße XVIII/4, bei Neuhit am Walde 64 u. 66, mündet in die Agnesstraße im XIX. Bezirk. † 52. B, C 2.

Ratmannsdorferstraße XIII, bei Jagdschloß. 24 u. 26 † 42. B 6.

Ratschützgasse XII/1, bei Weidlinger Hauptstr. 66. † 38. C 6.

Rauchgasse XII., bei 32 Albrechtsberg, und Weidlinger Hauptstraße 43 u. 45. (Nr. 1—25 u. 2—26 XII/2, die übrigen XII/1.) † 38. C 6.

Rauchfangterstraße XIII u. XIV/2 (Poliz.-Bez. Rudolfshem), bei Kirnberg. und zw. 6 u. 8 Dollergasse.

Rauhensteingasse I., zwischen 4 u. 6 Weiburggasse und 5 und 7 Himmelstortgasse. † 2. D 4.

Raufcherstraße XX. (Poliz.-Bez. Brigittenau), von 33 u. 34 Nordwestbahnstraße zur Wallensteinstraße 63, von 1—37 nächst dem Augusten und 2—14 XXI/1, die übrigen XX/5. Nr. 18—20 † 10, die übrigen † 13. D, E 3.

Rautenfranzgasse XI/1, zw. 43 u. 50 Simmeringer Hauptstraße, endet am Kanal. † 35. E 6.

Ravelinstraße XI/1, vom Doppelviaduktes der Staatsbahn über die Simmeringer Gasse. † 35. F 6.

Rebhanngasse XX/2, Quergasse zw. Nordbahn- u. Dresdnerstraße u. d. Nordwestbahnkörper. † 13. E 3.

Rebentbachergasse XVI/1, zwischen 183 und 184 Dittlingerstraße bis Eßnurgergasse. † 48. C 4.

Regensburgerhof I., Eugeid 2, Wälderstraße 1, Sonnenselgasse 2. † 2. D 4.

Regierungsgasse I., zw. 15 u. 17 Wallnerstraße, schneidet zwischen 11 u. 13 Ferrergasse. Nr. 1, 3, 5 u. 10 † 3, 2, 4, 6, 8 † 4. D 4.

Reginshof XVIII/1, Edelhofgasse 35. † 54. D 3.

Reichgasse XIII/1, zwischen 48 u. 50 Lainzerstraße und bei 2 St. Zeitgasse. † 44. B 5.

Reichsapfelgasse XIV/2, (Pol.-Bez. Rudolfsheim), zw. 98 u. 100 Seckshauerstr. bis 41 u. 43 Schwenberg. † 45. C 5.
 Reichsapfelhof XIV., Mariabückerstraße 200. † 45. C 5.
 Reichsbrückenhof II (Prater), Wehlf. 153.
 Reichsstraße I., bei Schermeringplatz 5 zur Universitätsstraße. † 9. D 4.
 Reitgasse XIII/10, bei Scheifnergasse 9. † 42. B 6.
 Reindorfstraße XIV/2 (Pol.-Bez. Rudolfsheim), zw. 193 u. 195 Mariabückerstraße und zw. 50 u. 52 Seckshauerstraße. † 45. C 5.
 Reinhardtstraße XVI., bei Thaliastraße 60, schneidet Gaudlachergasse bei 41 u. 63, endet bei Ottafingerstraße 53 u. 55. Nr. 2–20 XVI/2, die übrigen XVI/1; Nr. 2–20 † 47, 1–45 † 65, die übrigen † 63. C 4.
 Reinsgasse XIII/2 (Pol.-Bez. Schwelz), zwischen 40 u. 42 Fingerstraße, bis Hütteldorferstraße 115 u. 117. † 43, von Nr. 63 u. 64 aufw. † 67. C 5.
 Reinsprechtendorferstraße V/2, von 76 Magleinsdorferstraße, schneidet die Siebenbrunnengasse bei 52, die Schönbrunnerstraße bei 99 u. 103 und führt zur Reinsprechtsbrücke. Nr. 1–33 u. 2–46 † 21, die übrigen † 22. D 5.
 Reinsberg (Gut) XIX., Grözing, siehe Cobenzl. C 1.
 Reinsbergergasse X/1, erste Parallelgasse zur Absberggasse. † 38. E 6.
 Reisingerhof X/1, Himbergerstraße 13 und Staatsbahngasse 6, 8, 10. † 33. D 5.
 Reinsnerhof III/3, Reinsnerstraße 3. † 15. E 5.
 Reinsnerstraße III/3, zw. 3 u. 5 Am Heumarkt u. 27 u. 29 Reinsweg. Nr. 1–27 u. 2–36 † 15, die übrigen † 18. E 5.
 Reischlegasse XIX/1, zw. 37 u. 39 Döllinger Hauptstr. und 4 u. 6 Freindlgasse. † 56. D 3.
 Reithoferhof XV. (XIV/1), Goldschlagstr. 30–34. † 66. C 5.
 Reithoferplatz XV. (XVI/1) (Pol.-B. Schwelz), zw. Märzstr., Goldschlagstr., Tanneng. und Poutzong. † 66. C 5.
 Reitschulgasse I., bei 11 Habsburgergasse zum Josefsplatz. Nr. 2 † 1. Nr. 4 † 3. D 4.
 Rembrandthof II/3, Rembrandtstr. 20, 22, 24, Kraftta. 2, 4, 6, Zwergg. 1, 3, 5 u. 5. Haasg. 5, 7 u. 9. † 10. D 4.
 Rembrandtstraße II/3, zw. 39 u. 41 Obere Donaustraße u. Obere Augartenstr. 22. † 10. D 4.
 Renaissancehof VI, Magdalenenstr. 56.
 Renngasse I., zw. 7 u. 8 Freizing und zwischen 5 u. 7 Börslegasse. † 4. D 4.
 Rennweg III., zwischen Am Heumarkt 27 und dem Hochstraßbrunnennachst dem Schwarzenbergplatz bis Simmeringer Hauptstr. (Von Nr. 1–33 und 2–26 III/3, die übrigen Nummern von 31 und 38 aufwärts III/4). Nr. 1–33 u. 2–18 † 18, die übrigen † 17. E 5.
 Reischgasse XII., v. Mandlg. 8 u. Weidinger Hauptstr. 25 (Nr. 1–7 u. 2–4 XII/2, die übrigen XII/1.) † 38. C 6.
 Reschhof VI/2, Mariabückerstraße 113. † 23. C 5.
 Residenzhof I., Seilerstätte 18, Simmelstorg. 21. † 2. D 4.
 Reffelgasse IV/1, zwischen 13 u. 15 Karlsplatz und 1 und 3 Wiedner Hauptstraße. † 18. D 5.
 Reithgasse XIII/5, zw. 379 u. 381 Fingerstr. bis 22 Reisklergasse. † 41. A 5.
 Reichardgasse III/3, zw. Reinsnerstr. 44 u. 46 u. Metternichgasse 3 u. 5 und bei 26 Rechte Bahngasse. † 18. E 5.
 Richard Wagner-Platz XVI/1, früh. Goetheplatz bei 5 Thaliastr. und bei Hannerstr. 67 u. 69. † 65. C 4.
 Richterstraße VII/1, zwischen 9 u. 11 Neubaugasse und zw. 10 u. 12 Andreaskasse. † 26. D 5.
 Richterhausstraße XVII/3 u. XVIII/2, Längengasse vor dem Schichtbau und dem Friedhofe, linke Seite XVII/3 u. † 50, rechte Seite XVIII/2 u. † 54. C 3.
 Riedhof VIII/1, Schöffelg. 12, Wickenburg. 15. † 30. D 4.
 Ried-Ziefau, mit Nr. 76, XVII/2 Neuwaldweg. † 49. B 3.
 Rieglergasse XVIII/1, zw. 118 u. 120 Währingerstr. und 37 u. 39 Genggasse. † 54. D 3.
 Riemergasse I., zwischen 26 u. 28 Wolzelle und zwischen 25 u. 27 Suterstraße. † 2. E 4.
 Rinnböckhof XII/1, Simmeringer Hauptstr. 1. † 35. E 5.
 Rinnböckstraße XI/1, von der Simmeringer Hauptstraße 1, endet zwischen 1 u. 3 Kopalgasse. † 85. E 5, 6, F 6.
 Rittergasse IV/1, zw. 23 u. 25 Große Reug. u. 6 u. 8 Kleine Reug. Nr. 1 u. 2–8 † 19, die übrigen † 21. D 5.
 Robertgasse II/2, zw. 6 u. 8 Echtenauergasse und zwischen 43 u. 45 Untere Donaustraße. † 11.
 Robert Hamerlinggasse XV/1 (Pol.-Bez. Rudolfsheim), von Turnera. 26 u. 28 bis 5 u. 7 Palmg. † 46. C 5.
 Roberthof II/2, Untere Donaustraße 43, Schwemmg. 2.
 Robertgasse I., Echtenauergasse 6. † 11. E 4.
 Rodusgasse III/1, zwischen 60 u. 62 Landstr. Hauptstraße und zwischen 33 u. 35 Luagargasse. † 15. E 5.
 Rodgasse I., bei Biersplatz 1 und zwischen 4 u. 6 Helfersdorferstraße. † 4. D 4.
 Rodgasse XIX/1, von der Krottenbachstraße nachst dem Sauf. 68, mündet in die Weinberggasse. † 56. C 3.
 Rödgergasse IX/1, zwischen 25 u. 27 Pramergasse und 26 u. 28 Alferbachstraße. † 32. D 3.
 Rödgergasse XVI., zw. 7 u. 9 Arnetzh. bis Albrechtstreichg. (Nr. 64, 71, 72, 73 XVII/3, die übrigen XVI/1.) † 48. C 4.

Rödgergasse XVII/3, Fortsetzung der Rödgerg. im XVI. Bez. bis 169 Hernalser Hauptstraße. † 50. C 4.
 Rödgerhof I., Wipplingerstraße 2, Hoher Markt, Salvatorgasse. † 5. D 4.
 Rödgersthalgasse XI., Parallelgasse zur Braunhuberg. † 35.
 Rödgersgasse XII/2, bei 17 Kumbstr. und 1 u. 2 Migaziblog. † 38. C 6.
 Rödgergasse XVII., zwischen 36 u. 38 Kalvarienberggasse, schneidet bei 9 Formayrgasse bis Friedhofstraße; 1–25 u. 2–26 u. XVII/1, die übrigen zu XVIII/3. † 50. C 4.
 Roggendorferstraße XVII/3, von der Comeniusgasse zum Schlachtbau führende Längengasse. † 50. C 4.
 Rohracherstraße XIII/7, bei Hiesinger Hauptstraße 130 u. 132 und 139 u. 141 Auhofstraße. † 44. B 5.
 Rohrerhütte XVII/3, nächst dem vormaligen Bororte Neuwaldweg (außerhalb des Postbezirks). † 49. B 3.
 Rohrerwiese XIX/5, mit Nr. 126, am Fuße des Hermannslochl. nächst vorm. Ober-Seiering. † 61. B 1.
 Rokitschkygasse XVII/3, zwischen 42 u. 44 Hörgg., bei 4 durch das Draufsfeld unterbrochen. Fortf. bei 48 u. 50 Leopold Ernstgasse bis 93 u. 95 Antonig. † 50. C 3, 4.
 Romanogasse XX/1, Quergasse zw. Brigittenauerland, u. Klosterneuburgerstr. 67 u. 69 u. Trennfr. 64 u. 66. † 13. D 3.
 Romanohof XX/1, Romanogasse 21 u. 23 und Klosterneuburgerstraße 69. † 13. D 3.
 Rosahof IX/4, Rauborferstr. 78, Vereinsstiege 3. † 31. D 3.
 Rosahof X/1, Grenzriedgasse 12. D 6.
 Rosallgasse XII/2, bei 23 Wiederhofstraße und 22 Rauchgasse in Unter-Weidling. † 38. C 6.
 Rosasgasse XII/1, bei 4 Rothe Mühlgasse u. Bischofsgasse 17. † 38. C 6.
 Rosseggergasse XVI/1, beginnt bei Rißerkeisig bis Thaliastraße und Stützriedlplatz. † 48. C 4.
 Rosenburgengasse I/1, Parallelgasse zu Falkstr.
 Rosengasse I., zwischen 7 u. 9 Einfeldstr. und 6 u. 8 Schentenstraße. † 4. D 4.
 Rosenhügel, Am XVII/3, zw. der Hernalser Hauptstraße (gegenüber den Nummern 140–148) u. Ottafinger. Zugang durch die Waggasse und die Gieblergasse und Mariengasse. † 48. C 4.
 Rosenhügelstraße XII/4, beginnt bei der Überführung der Verbindungsbahn im vorm. Ober-Geisendorf und führt gegen den Rosenhügel. † 37. B 6.
 Rosenstengasse XVI/1, bei 112 Ottafingerstraße und 52 Haslingerstraße. Die rechte Seite und die Fortsetzung der linken Seite von Haslingererg. an gehört zum XVII. Bez., Nr. 1–19 XVI/1, b. übr. XVII/3. † 65. C 3, 4.
 Rosenstengasse XVI/3, bei Johann Nep. Bergerplatz im XVI. Bez. und bei 99 u. 101 Antonigasse. † 50. C 3.
 Rosensteinhof XVIII/3, Rosensteng. 14, Mayßeng. 10. † 50. C 3.
 Rosenthalgasse XIII/5, bei 402 u. 404 Fingerstr., führt j. Steinbrück. † 41. A 4, 5.
 Rosinogasse XV/1 (Pol.-Bez. Rudolfsheim), bei Mariabückerstraße 152 u. 154 bis Zwölferg. 29. † 46. C 5.
 Rosinohof XI/1, Simmeringer Hauptstr. 110. † 85. F 6.
 Rosshauerstraße IX/1, bei Türkenstr. 29, endet bei Bergg. 28. † 32. D 4.
 Rossauerhof IX/1, Porzellangasse 58 u. 60. † 32. D 4.
 Rotgasse I., zw. 2 u. 4 Echtenkeg u. Rabenplatz. † 2. D 4.
 Rote-Kreuzgasse II/1, zw. 9 und 11 Fandelmartg. und zwischen 24 u. 26 Große Pfarrgasse. † 10. E 4.
 Rote-Mühlgasse XII/1, bei 40 u. 42 Eivolg. und bei 291 u. 293 Schönbrunnerstraße bis Wohlthgasse. † 38. C 6.
 Roten-Bänschgasse IX/3, zw. 11 u. 13 Garmisong. † 9. D 4.
 Rotenhofgasse X/1, vom Bürgerplatz 16 zur Lazenburgerstr. 81 und führt zur Tristenstr. † 62. D 6.
 Roten-Löwengasse IX/1, zwischen 13 u. 15 Seegasse und 5 u. 6 Althanplatz. † 32. D 3.
 Rothen-Löwenhof IX/1, Olafergasse 10. † 32. D 3.
 Rothensterngasse II., zw. 28 u. 30 Laborstraße, schneidet Glogeng. bei 6 u. 8, endet bei Praterstr. 47 (Nr. 1–27 und 2–26 II/1 u. † 10, Nr. 29–37 und 28–32 II/2 u. † 11). E 4.
 Rothenthurmhof I., Franz Josefs Kai 7, Rothenthurmstraße 26 und Aldergasse 1. † 8. D 4.
 Rotenturmstraße I., Am Stefaniplatz 7 zu Franz Josefs-Kai 9. Nr. 21–26 † 8, die übrigen † 2. D 4.
 Rotenberggasse XIII/3, bei 34 u. 36 Jagdschloßg. † 42. B 6.
 Rotenstraße XVI/1, beim rot. Kreuz, gegenüber 24 Sandl-Leitengasse. † 48. C 4.
 Rotterhof X/1, Himbergerstraße 64. † 33. E 6.
 Rotes Haus IX/3, Garnisonstraße 11. † 9. D 4.
 Rottstraße XII/2, nächst dem Penzinger Friedhofe. † 43. B 5.
 Rottmayrgasse XII/2, bei 16 Eichenstraße und 17 Murtlingengasse. † 38. C 6.
 Rübengasse IV/1, zwischen Große Reugasse 3 u. 5 und Umbrechtgasse 12 u. 14. † 21. D 5.
 Rüdgergasse XII/1, bei Schönbrunnenerstraße 271 u. 273 bis Eubeltrettengasse. † 38. C 6.
 Ruckerhof XII/1, in Unter-Weidling, Postgasse 15–17. Rüdgergasse 99 und Erlgasse 20. † 38. C 6.

Rudolfingergasse XIX/1, bei Silberg. 7 u. 9 und Billrothstraße 80. † 56. D 2.
 Rudolfsgasse III/1, zw. 116 u. 118 Landstr. Hauptstr. u. zw. 59 u. 61 Ungarg. Gerabe Nr. † 15, unger. † 17. E 5.
 Rudolfshöhe XIV/1 (Polizei-Bezirk Schmels). † 45. C 5.
 Rudolfshof III., Darmbergenstraße 28.
 Rudolfshof IX/1, Hölzergasse 15. † 9. D 4.
 Rudolfshügel X/3. D 6.
 Rudolfshaus I., vom Franz Josefs-Kai durch die Heinrichshausg. u. Augusteng.; vom Schottenring durch die Gönzagg. Nr. 3, 4, 5, 6, 7, 8 † 2, die übrigen † 4. D 4.
 Rüdertgasse XVI/1, bei Stephanieplatz 7 bis Albrechtstretthgasse. † 65. C 4.
 Rüdengasse III/1, zwischen Dietrichg. 20 u. 22 und Erdbergstraße 75 u. 77 bis zur Donaulände. † 14. E 5.
 Rüdendorf III., Erdbergerstr. 69.
 Rüdovigergasse V/1, zwischen 27 u. 29 Schönbrunnerstr. und Wienstraße 61 u. 63. † 22. D 5.
 Rüdigerhof V., Wienstr. 28.
 Ruppelgasse II/1, zwischen 19 u. 21 Große Stadtgasse und bei 24 Am Tabor. † 10. E 4.
 Ruffgasse IX/4, Außdorferstraße 84 und bei Lichtensteinstraße 135. † 31. D 3.
 Rundweg III/4, hinter dem Hause Nr. 19 Schlachthausg. † 17. E 5.
 Ruwertinsplatz XVII/2, bei 56 u. 58 Dornbacherstr. † 49. B 3.
 Ruprechtsplatz I., zw. Zudeng. u. Ruprechtssteige. † 2. D 4.
 Ruprechtssteige I., von der Zudeng. zu Salzgries 1. † 2. D 4.
 Ruspelgasse XIII/8, zwischen Aufhoffstraße 220u. 222 in Gading, zur Promenade. † 44. A 5.
 Rutenstraße XIV/2 (Pol.-Bez. Rudolfshaus), zw. 188 u. 190 Mariahilferstraße bis 9 u. 11 Avedisstraße † 45. C 5.
 Ruthgasse XIX/1, früher Friedgasse, zw. 20 u. 22 Silbergasse und hohe Warte 6. † 56. D 2.

S.

Sachsstraße, siehe Hans Sachsstraße. D 3.
 Sackgasse XX/1, bei 67 Wallensteinstr. zur Leipzigerstr. † 13. D 3.
 Sacksteinplatz XX/1, zwischen Wallensteinstraße und Waldmüllergasse. † 13. D 3.
 Sadgasse I., zwischen 8 u. 10 Grünangergasse. † 2. D 4.
 Sängermarte XVII/2, nächst d. Wilhelminengasse. † 48. B 3.
 Säulenstraße IX/4, bei Sobieskiplatz 2 und zwischen 33. u. 35 Außdorferstraße, schneidet den Sobieskiplatz; 1—13 und 2—20 zu IX/4, 22—26 u. 29—27 zu XVIII/1. † 31. D 3.
 Säulenstraße XVIII/1, zw. 17 u. 19 Luftstandlg. u. 118 u. 120 Währingergürtel als Fortieß, zum IX. Bez. † 31. D 3.
 Säulenbaußen, Großer II/6. (Prater). † 69. E 4.
 Säulenbaußen, Kleiner II/6 (Prater), zwischen Kaiserwasser und der alten Donau. † 69. F 3.
 Säulenhof VIII/2, Laudong. 43 u. Stodag. 22. † 30. D 4.
 Säulenhof IX/4, Außdorferstraße 40. † 31. D 3.
 Sägeberggasse XII/3 bei Breitenfurterstr. 137. † 36. C 3.
 Saileradergasse XIX., von d. Nollberg. abzweigende Parallelgasse zur Kratenbachstraße. † 56. C 3.
 Salefianergasse III/3, bei Am Heumarkt 15 und zwischen 19 und 21 Rennweg. Nr. 1 † 15, die übrigen † 18. E 5.
 Sallerigasse XVII/2, bei Gerthofstr. 33, schneidet bei 9 u. 11 Schindlerg. u. führt zu Scheibstr. † 51. C 3.
 Salfisstraße XIII/4, in der Hüttelborferstr. bei der Landwehrkaserne, mündet in die Heinrich Collinstr. † 39. B 5.
 Salmgasse III/2, zw. 20 u. 22 Baumhofstg. u. 39 u. 41 Landstraße Hauptstr. Nr. 1—13 u. 14—14 † 15, Nr. 2 † 16. E 4.
 Salmansdorferstraße XVII/4, zw. Gelfesg. u. Kehlwerthg., Fortieß, vom Neustift am Balde. † 52. B 2.
 Salvatorergasse I., zwischen 7 u. 8 Hoher Markt und bei Schwertgasse 6. Nr. 6—8 † 7, u. 10 aufw. † 7. D 4.
 Salzgasse I., zwischen 4 u. 6 Sterng. u. Am Ruprechtsplatz. Sadgasse. † 5. D 4.
 Salvatorianerplatz X/2, zw. Lagenburgerstr. u. Columbusg. † 68. D 6.
 Salsachstraße XX/2, in die Innstraße nächst dem Handels-Duak, endet in der Au in Zwißnerbrücken. † 13. E 3.
 Salsberger IX/4, bei Focherg. 1 und endet zwischen 2 u. 4 Wagnergasse. † 31. D 3.
 Salsgries I., von Morzinplatz nächst dem Franz Josefs-Kai, schneidet Dieser Graben bei 38, führt zur Böttgasse. Nr. 1—9 u. 2—8 † 2, die übrigen † 4. D 4.
 Salsorgasse I., bei Salsgries 4 u. 6 und bei Franz Josefs-Kai 19 u. 21. † 2. D 4.
 Sannpogasse XIII/3, (Pol.-Bez. Schmels), bei 36 Breitenfurterstr. u. Schanzstr. 49 u. 51. † 67. C 5.
 Sannpandnergasse XIII/5, früh. Friedhoffstraße, bei 478 u. 480 Ringerstr., endet beim Friedhof. † 41. A 4.
 Sankt Annenhof I., Annagasse 3 u. 3a. † 6. D 4.
 Sankt Georgshof VIII/2, Verdenfelderstraße 124. † 28. C 4.
 Sankt Georgsplatz, siehe Georgsplatz. D 1.
 Sankt Nikolausplatz III., zw. S. inner- u. Rübeng. † 14. E 5.
 Sankt Pöltnerhof I., Krugerstraße 5. † 6. D 4.
 Sankt Ulrichsplatz, siehe Ulrichsplatz. D 4.
 Sankt Veitallee XIII., siehe Unter-St. Veiter Allee.

Sankt Veiterhof XIII/7, in Ober-St. Veit, Amalienstraße 29 u. 31. † 44. B 5.
 Sankt Veiterstraße XIII., in Hiesing, jetzt Hiesinger Hauptstraße.
 Sankt Veitgasse XIII/6, früher Kircheng., in Unt.-St. Veit, bei Reichgasse und Hiesinger-Kai und bei der Baumgartner Brücke über die Wien, gegenüber Ringerstraße 239 u. 241. 44. B 5.
 Sandgasse XIX/4, bei 50 Grinzinger Allee, bis Grinzingerstraße 25. † 57. Nr. 19 † 58. D 2.
 Sandletten XVI/1, von der Sandlettenstraße gegen den Wilhelminenberg, parallel mit Wilhelminenberg. † 48. B 4.
 Sandlettenstraße XVI., bei 240 Ottaringerstr. gegen den XVII. Bezirk. Nr. 79, 81, 375, 376 u. 379 XVII/2, die übrigen XVI/1. Der Theil des XVI. Bez. † 48, jener des XVII. Bez. † 50. B 3. C 4.
 Sandwirthgasse VI/2, zwischen 9 u. 11 Hofmühlgasse und endet bei 10 u. 12 Markettgasse. † 23. D 5.
 Sauerthausgasse VIII/2, bei Stinberg. 17. † 65. C 4.
 Santa Luciaplatz II/8 (Prater), an der Ausstellungsstraße vor der Albrechtstajerne. † 11. E 4.
 Sackberggasse XIII/5, zw. 414 u. 416 Ringerstr. u. mündet in Hüttelbergstr. † 41. A 4, 5.
 Sauerhof XIII/3, Hügellng. 12 u. 14. † 43. C 5.
 Sauraugasse XIII/9, gegenüber 25 Jagdschloßg. † 42. B 6.
 Sautergasse XVII/3, zwischen 51 u. 53 Klopchgasse bis Watzgasse 74 u. 76. † 50. C 4.
 Savoyenstraße XVII., bei 79 Wilhelminenberg, führt durch den Park am Wilhelminenberg, schneidet die Vogelkengasse, geht bis Steinhofstraße 135. † 48. B 4.
 Satalgasse V/2, zwischen 6 u. 8 Kleinprechtsdorferstraße und 7 Kompergasse. † 21. D 5.
 Schaberggasse XIX/3, bei Heiligenstädterstraße 285 bis Wiegandgasse 24. † 59. D 1.
 Schadinagasse XVII/3, von 152 Hernasser Hauptstraße zu Nichttaufenstraße. † 50. C 3.
 Schaffergasse IV/1, zw. 5 u. 7 Wagg. und 10 u. 12 Kl. Reug. Nr. 1—21 u. 2—22 † 19, die übrigen † 22. D 5.
 Schäßgasse XIX/2, bei 26 Hammer Schmidg. † 58. D 2.
 Schafberg, Am XVIII/3, Zufahrt von Pöydeinsdorferstraße bei Nr. 17. † 53. B 3.
 Schafberggasse XVIII/3, zwischen 61 u. 63 Pöydeinsdorferstraße. † 53. C 3.
 Schallgasse XVIII/2, bei 45 u. 47 Herbedstr. † 51. C 3.
 Schallergasse V/2, vor der ehem. Schönbrunnerlinie zw. 13 u. 15 Arndtstr. bis Marx Wiedingerstraße. † 38. D 5.
 Schanzstraße XIII/3, früher Wienerstr. (Pol.-Bez. Schmels) bei Hüttelbergstr. 2 in Breitenfurter, längs des Schmelzer Exercierplatzes bis Kandlerstraße 38. † 67. C 5.
 Schausfergasse I., bei 3 Herrengasse u. bei 1 Wallhausplatz. Nr. 2—6 † 3. D 4.
 Schaumburgergasse IV/2, zw. 65 u. 67 Wiedener Hauptstr. und zwischen 16 u. 18 Rainergasse F 6. Nr. 1—9 und 2 † 19, die übrigen † 20. D 5.
 Schaumburgerhof IV/1, 6—8 Wiedener Hauptstraße 67. † 21. D 5.
 Schaumburgerstraße X., Smersdorf am Wienerberg und Marzergasse in Smersdorf, jetzt Troisgasse.
 Schawelhof II., Laborstr. 60 u. Kaiser Josefstr. 2. † 10. E 4.
 Scheffelhof VIII/2, Verdenfelderstraße 70—72. † 28. D 4.
 Scheffelstraße VII/2 (projiziert).
 Schegargasse XIX/1, bei 11 u. 13 Rübinger Hauptstr. und 58 u. 60 Gmnaasiumstraße in Ober-Döbling. † 56. D 3.
 Scheibenberggasse XVII., zwischen Pöydeinsdorferstraße und Gerthofstraße 117 und bei 75 Herbedstraße, endet beim Friedhofe. (Ungerade Nr. u. Nr. 60 XVIII/2, die übrigen XVII/3.) † 51. C 3.
 Scheibengasse XIX/1, beginnt in dem noch unverbaut. Teile der Ruitgasse u. endet Silberg. zw. 58 u. 60. † 56. D 3.
 Scheibstr. XVIII/2, nächst Gerthofstr. 3, schneidet Waggengasse bei 42 in Gerthof. † 51. C 3.
 Scheleinstraße IV/2, zw. 60—64 Allee-gasse u. 47 Favoritenstraße. † 20. D 5.
 Schellhammergasse XVI/1, (Poliz.-Bez. Ottakring. Nr. 1 bis 3 und 2—6 Poliz.-Bez. Hernals) und bei Hübeng. 4 u. 6 und Beronitag. 9 u. 11. † 63. C 4.
 Schellhammergasse XVII/1, zw. 10 u. 12 Beronitagasse u. 9 u. 11 Hernalsergürtel. 1—3 u. 2—6 zu XVII/1, 5—23 u. 8—24 zu XVI/1. † 63. C 4.
 Schellinggasse I., zw. Weiburgg. 26 u. 28, Johannesg. 12 u. 14 u. Schwarzenbergstraße 7. † 2. D 4.
 Schentenstraße I., zw. 2 u. 4 Bankg. u. b. Böwelfstr. 12. † 4. D 4.
 Schergasse XI/1, zw. 29 u. 31 Dorfstraße zur Kraußgasse. † 55. F 6.
 Scherzergasse II/1., bei Nordwestbahnstr. vis-à-vis d. Nordwest-Bahnhof u. bei Reisinggasse 1. † 10. E 3.
 Schickhof XIV/2, Schichhanstr. 100 u. 102 und Hollar-gasse 20. † 45. C 5.
 Schickingerhof VII., Seidengasse 41. † 26. D 5.
 Schiffgasse Große II/3, zw. 73 u. 75 Db. Donaustr. u. zw. 20 u. 22 Schiffamtsgasse. Nr. 1—25 u. 2—22 † 12, die übrigen † 10. D 4.

Schiffgasse Kleine II/3, zw. Unt. Augartenstr. 14 u. zw. 11 u. 13 Große Schiffgasse. Nr. 1—13 u. 2—14 † 10, die übrigen † 12. D 4.

Schiffhof II/3, Kleine Schiffgasse 4. † 10. D 4.

Schiffamtsgasse II/3, zw. 55 u. 57 Ob. Donaustr. u. zw. 22 u. 24 Leopoldsgasse. Nr. 2—8 † 12, von 10 aufwärts und ungerade Nr. † 10. E 4.

Schiffmühlen II/7 (Brater), unterhalb d. Stadlauer Brücke, rechtes Ufer. † 11.

Schiffmühlenstraße II/6 (Brater), linkes Donauufer, verbindet die Jungmaiss- u. Garradg., zweite Längenstr. nächst dem Kaisermühlendam. † 69. F 3.

Schiffaundergasse IV/1, bei Margarethenstr. 26, u. Mählg. 9 u. endet bei 21 u. 23 Wienstraße. † 18. D 5.

Schillerhaus V, Riegelofeng. 11.

Schillerhof I, Elisabethstr. 9 u. Ribelungeng. 4. † 6. D 4.

Schillerplatz I, nächst Öpnering 15 durch die Albrechtg. Elisabethstr. u. Ribelungeng. schneiden den Platz. † 6. D 5.

Schillingergasse XIII/10, bei Gallgasse 24, endet am Felde. † 42. B 6.

Schimmelgasse III/4, zw. 26 u. 28 Baumg. u. zw. 149 u. 151 Landstr. Hauptstr. Nr. 1—19 u. 2—14 † 14, die übrigen † 17. E 5.

Schimmelhof III/4, Schimmelgasse 11. † 14. E 5.

Schlinggasse XVI/2, bei 24 u. 26 Gablengasse bis Gerbstr. 17 u. 19. † 47. C 4.

Schneidergasse XVIII/2, zw. 5 u. 7 Gerthoferstr., schneidet Sallerin, Schöffelg. und Wäggerstr. † 51. C 8.

Schlachthausgasse III/4, Erdbergerlande an der Kaiser Josephs-Brücke, führt zu 161 Landstr. Hauptstr. Nr. 1—43 und 2—21 † 14, Nr. 26 † 17. E 5.

Schlagergasse IX/2, zw. Währingerstr. 63 u. 65 und Seevergasse. † 30. D 3.

Schleiergasse X/3, zw. Himbergerstr. 149 u. 151. † 33. E 6.

Schleimühlengasse IV/1, zw. 20 u. 22 Wiedner Hauptstr. u. 17 u. 19 Wienstr. Nr. 1—9 u. 2—18 † 19, die übr. † 18. D 5.

Schleifencaplan VII, Der Platz zw. 48 u. 50 Floriang. † 30. D 4.

Schlinggasse IX/1, zw. 25 u. 27 Türkenstr. u. zw. 24 u. 26 Berggasse. † 32. D 4.

Schildplatz IX/1, bei Maria-Theresienstr. 18 u. 20 † 9. D 3.

Schloglgasse XII/4, beim Südbahnviaduct in der Altmannsdorferstraße, endet beim Friedhofe. † 37. C 6.

Schöffelgasse VIII/1, bei Zulpengasse 8 u. bei Mferstr. 15. Nr. 1—5 u. 2—4 † 29, die übrigen † 30. D 4.

Schlosserhof I, Seierstätte 22. † 2. D 4.

Schloßberg, Am XIII/8, bei Seutterg. 4 u. 6, führt zur Raichgasse 6 u. 8, Fortsetzung der Schloßbergg. † 44. A 5.

Schloßberggasse XII/8, bei Aufhofstraße 199 u. 201, bis Erzbischofsplatz. † 22. D 5.

Schloßgasse VI/1, bei 30 Mittersteig und zw. 1 u. 2 Margarethenplatz. † 22. D 5.

Schöffelgasse IV/1, zw. 51 u. 53 Wiedner Hauptstr. u. zw. 14 u. 16 Mahrerhofgasse. † 19. D 5.

Schmalzstraße, siehe Volksgang Schmalzgasse. E 4.

Schmalzhof VI/2, Schmalzhofgasse 3. † 23. D 5.

Schmalzhofgasse VI/2, bei 3 Katerneng. u. endet bei 42 u. 44 Stumpfgasse. † 28. D 5.

Schmardahof IV/2, Favoritenstr. 27, Carolineng. 35. † 20. D 5.

Schmeckender Wurmhof I, Bolzleitg. 5, Bäderstr. 6 † 2. D 4.

Schmelz, Auf der (S. I. Greierplatz). XVI/1 (Bolzleit-Bez. Schmelz), Zwischen den bestehenden Fororten Fränkhaus, Rudolfsheim, Neuterchenseid, Dittakring und Breitenjee. † 45. C 4, 5.

Schmelzgasse II/1, zw. 18 u. 20 Taborstr. u. zw. 15 u. 17 Zirkusgasse. † 12. E 4.

Schmelzbrücken-Rampe XV/1, hinter der Grangasse bei 27 Serrna, längs der Rampe zur Serrbrücke. † 46. C 5.

Schmelzer Friedhofstraße XV. (XIV/1) B 6, (Bolzleit-Bez. Schmelz), zw. 23 u. 25 Neubaugürtel. † 46. C 5.

Schmerlingplatz I, zw. Franzensring u. Auersbergstraße 2 † 9. D 4.

Schmidgasse VIII/1, zw. 38 u. 40 Langg. u. zw. 7 u. 9 Landesgerichtstraße. † 29. D 4.

Schmidgungsgasse XI/2, bei Kaiser-Ebersdorferstr. 235, endet in diele bei 281 u. 283. † 34. G 6.

Schmidlergasse IV/2, zw. 10 u. 12 Theresianung. u. zw. 11 u. 13 Büffelgasse. † 20. D 5.

Schneidergasse XI/1, Verlängerung der Dampfmühlengasse in Simmering. † 35. E 5.

Schmidgasse III/4, von 11 u. 13 Schlachthausgasse zur Währingerstr. † 44. E 5.

Schöffelgasse XVIII/2, nächst Nr. 5 Bastiengasse und zw. 19 u. 21 und 26 u. 28 Schindberg. bis Rächthausenstraße 2 (Schlachthaus). † 51. C 3.

Schoellerhof II/3, Ob. Donaustr. 105, Neckerleg. 4 u. 6. † 12. E 4.

Schöffelände II/2 (Brater), am rechten Donauufer. Nächst der Stadlauerbrücke bis zum Dammhäufen. † 11. E 4.

Schoellerhof II/2, a. rech. Donauufer nächst d. Stadlauerbrücke bis zum Dammhäufen. † 11.

Schönbrunn, f. f. Lustschloß XIII/1, an der Schönbrunner Hof-Allee. † 40. B 5, 6, C 5, 6.

Schönbrunner-Allee XII, bei Altmannsdorferstraße am Grünen Berg und zw. 90 u. 92 Ebersdorferstraße. Nr. 1 XII/1 u. † 36, die übrigen XII/4 u. † 37. C 6.

Schönbrunnerhaus I, Tuchlauben 8. † 5. D 4.

Schönbrunnerhof XII, Schönbrunnerstraße 209.

Schönbrunnerhof XIV/1, Jahrg. 41. † 45. C 5.

Schönbrunner Hof-Allee XIII/2, von der Schönbrunner Schloßbrücke bis zum Eisenbahnviaduct. † 40. C 5.

Schönbrunnerstraße IV, V. u. XII. Bei 7 u. 9 Heumühlengasse mit Nr. 2—6 u. 1—9 IV. Fortsetzung im V. mit Nr. 8 u. 11, zw. 7 u. 9 Kettenbrückengasse, dann Forts. im XII von 184 a und 151 a aufw. bis Zenogasse und Meidlingertor des Schönbrunner Schlosses. (Nr. 2—6 u. 1—9 IV/1, 11—85 u. 8—63 V/1, 70—124 u. 85—139 V/2, 151 a—241 u. 134 a—239 XII/2, die übrigen XII/1.) Nr. 2—6 u. 1—9 † 19, 11—119 u. 8—124 † 22, die übrigen † 38. D 5, C 5.

Schönbrunner Schloßstraße XII/1, von Zenog. a. d. Schönbrunner Brücke vorüber zur Kaiser Franz Josephsbrücke, Hiesinger Hauptstr. † 40. C 5.

Schönburgstraße IV/2, zw. 75 u. 77 Wiedner Hauptstraße. Nr. 3—31 u. 22—30 † 20, Nr. 2—20 † 21. D 5.

Schönenergasse XIII/3 (Bolzleit-Bez. Schmelz) zw. 10 u. 12 Hütteldorferstr. und 13 Schanzstr. † 43. C 5.

Schönentange I, zw. 19 u. 21 Sonnenfelsg. u. zw. 9 u. 11 Postgasse. † 8. E 4.

Schönengasse II/3 Brater (Rothsche Gründe), Seitengasse der Ausstellungstraße beginnt beim süd. Reservatgarten, endet nächst dem alten Jägerhaue. † 11. E 4.

Schöpfergasse XII, von der Schönbrunner Allee bis zum Schönbrunner Garten.

Schokgasse II/3, bei 8 u. 10 Ob. Augartenstr. u. zwischen 13 u. 15 Obere Donaustraße. † 10. D 3.

Schönbauerstraße XVIII/1, bei 71 und 73 Währingergürtel, schneidet bei 18 u. 20 Rutscherg., bei 62 u. 64 Theresien-gasse, bei 63 u. 65 Martinstraße und bei 21 u. 23 Karl Beckgasse, endet in der Rößerg. Nr. 1—55 u. 2—70 † 54, die übrigen † 55. C D 3.

Schottenbastei I, zw. 4 u. 6 Schotteng. zu Höhenstaufeng. 15. † 4. D 4.

Schottengasse I, zw. 5 u. 6 Freitung, schneidet Schottenring bei 1 u. 2, zur Währingerstr. im IX. Bez. Nr. 10 † 9, die übrigen † 4. D 4.

Schottenseldgasse VII/1, zw. 102 u. 104 Mariabilferstr. u. bei 101 Verdenfeldstr. (Von Nr. 1—73 u. 2—68 VII/1 u. † 26, von Nr. 75—97 u. 70—96 VII/3 u. † 28). D 4, 5.

Schottenhof I, Freitung 6, Schotteng. 2 u. Gelfersdorferstraße 2. † 4. D 4.

Schottenhofgasse VII/2, zw. 30 u. 32 Reutnitzg. u. zw. 27 u. 29 Verdenfeldstraße. † 27. D 4.

Schottenring I, von Franzensring 24 u. bei Schotteng. 8 u. 10 bis zum Franz Josephs-Kai 47 u. 49. Gerade Nr. † 4, ungerade † 9. D 4.

Schrammhof VII/1, Zieglerg. 25. † 26. D 4.

Schraufgasse VII/2, zw. 40 u. 42 Reutnitzg. u. zw. 39 u. 41 Verdenfeldstraße. † 23. D 4.

Schrankenberggasse X/3, zw. Duelleng. 39 u. 41 bis Rudolfs-gasse. † 38. E 6.

Schraubenhof VI, Magdalenastraße 18.

Schreigasse II/3, zw. 7 u. 9 Schiffamtsg. u. 20 u. 22 Untere Augartenstraße. † 10. D 4.

Schreiberstraße VII, zw. 8 u. 10 Höher Steig. † 24. D 5.

Schreiberhof XIX/1, Bilsdorferstr. 39. † 56. D 3.

Schreiberweg XIX/4, bei 10 Krappenswaldg., endet bei Langackerweg. † 57. D 2.

Schreypogelgasse I, zw. 6 u. 8 Teinfaltstr. bis Mölkerbastei 8 und Franzensring 18. † 4. D 4.

Schrüttergasse X/3, von der Himbergerstr. 77, schneidet Larenburgerstr., führt zur Triesterstraße. † 33. D 6.

Schrotgasse II/2, zw. 18 u. 20 Zirkusg. u. zw. 5 u. 7 Weintraubengasse. † 11. E 4.

Schrotbergstraße II/3 (Brater), weite Quergasse auf der vorm. Feuerwehrtische † 11. E 4.

Schubertgasse IX/4, schneidet Sobieskig. bei 9 u. 11 u. endet zw. 39 u. 41 Aufsdorferstraße. † 31. D 3.

Schüttanplatz II/6 (Brater), linkes Donauufer, nächst der Schüttanstraße. † 69. F 3.

Schüttanstraße II/6 (Brater), linkes Donauufer, dritte Längenstr., parallel mit Schiffmühlengasse. † 69. F 3.

Schüttelstraße II/2 (Brater), (nur 1, 3 u. 5 Bolzleit-Bezirk Leopoldstadt), linkes Donautalauer von der Franzensbrücke bis unterhalb der Sophienbrücke. † 11. E 4.

Schützengasse III/4, zw. 65 u. 67 Ungarstr. † 17. E 5.

Schuhmannhof IV/1, Wiedner Hauptstr. 21 u. 23. † 19. D 5.

Schulgasse XVIII/1, bei 81 u. 83 Währingergürtel, schneidet bei 12 u. 14 Semperstraße, bei 18 u. 20 Kanongasse, bei 18 u. 20 Sans Sacksgasse, bei 30 u. 32 Rutscherg., bei 82 u. 84 Martinsstraße und mündet in die Radnergasse. Nr. 1—61 u. 2—58 † 54, die übrigen † 55. D 3.

Schulerstraße I, zw. 5 u. 6 Stephansplatz u. bei Riemergasse 2 u. 4. † 2. D 4.

- Schulhof I., Pariserg. 2 (zwischen Am Hof 13 u. d. Kirche.)
 † 7. D. 4.
- Schultergasse I., zw. 25 u. 27 Tuchlauben u. bei Jordang. 5.
 † 5. D. 4.
- Schulweg XIX/6, zw. 129 u. 131 Heiligenstädterstr., bis zum
 Aussichtsweg in Seitzengstadt. † 58. D. 2.
- Schulzof XIV/2, 178 Mariabäckerstraße. † 45. C. 5.
- Schulz-Strasensitzgasse IX/1, zw. 8 u. 10 Roten Löweng.
 und Rödergasse. † 32. D. 3.
- Schumanngasse XVII. (54—78 u. 49—69 zu XVII/1, 84—110
 u. 71—99 zu XVII/3). B 2, B—C 3, bei 17 u. 18 Leiter
 maberg. bis Rosenfieg. 106 u. 108 Fortsetzung der
 Schumanng. im XVIII. Bez. † 50. C. 3, 4.
- Schumanngasse XVIII., zwischen 25 u. 27 Währingergürtel,
 schneidet bei 7 u. 9 die Theresiengasse, bei 25 u. 27 die
 Martinsstraße. (Nr. 1—47 und 2—52 XVIII/1). Nr. 1—21
 † 63, die übrigen † 54. C. 3.
- Schuplinie XI/1, bei 124 u. 126 Meißelstr. in Simmering,
 endet bei der Aeckerfabrik. † 35. F. 5, 6.
- Schupwallgasse V/2, zw. 59 u. 61 Margaretenborfstr. † 21. D. 5.
- Schwabengasse III/L, zw. 1 u. 3 Wassergasse. † 14. E. 5.
- Schwangasse I., zw. 30 u. 32 Körnerstr. u. Neuer Markt
 7 u. 8. † 6. D. 4.
- Schwartzgasse VI/2, zw. 51 u. 53 Mollardg. u. zw. 56 u.
 58 Ufergasse. † 3. D. 5.
- Schwartz Stodallee II/2 (Prater), vom Fußstap zum schwarzen
 Stodwasser. † 11. F. 5.
- Schwartzbergplatz I., bei Körntnering 18 u. Kolowratring
 11 u. führt zu Am Neumarkt III. Bez. Nr. 1, 2, 3 † 2,
 4, 5, 6 † 6. E. 5.
- Schwartzbergstraße I., von Krugerstraße 18, endet beim
 Körntnering 17 u. Kolowratring 14. Ungerade Nr. † 2,
 gerade † 6. D. 4.
- Schwartzborngasse V/2, zw. Spengerg. 17 u. 19 u. zw. Klein-
 predtsdorferstraße 52 u. 54. † 22. D. 5.
- Schwartzberggasse II/1, zw. 23 u. 25 Leopoldsg. u. zw. 4
 und 6 Kleine Pfarrgasse. † 10. E. 4.
- Schwartzspanierhaus IX/3, Schwartzspanierstraße 15, Gar-
 nison. 18 u. Beethoveng. † 9. D. 4.
- Schwartzspanierstraße IX/3, zw. 9 u. 11 Währingerstr. bis
 Garellig. Mfesterstraße. † 9. D. 4.
- Schwabengasse XX/1, von der Brigittenauerlände bei 204
 bis Jägerstraße 117. † 13. D. 2.
- Schwegelstraße XIV/1 (Poliz.-Bez. Schmela), von der
 Schmelastraße, Felberstr. 50, b. Schmelaer Grotzerplatz.
 † 66. C. 5.
- Schweiblgasse II/1, zw. 96 u. 98 Taborstr. und 9 u. 11
 Prager Reichstraße. † 10. E. 3.
- Schweizertalstraße XIII/7, zw. 1 u. 3 Erzbischofs., endet in
 die Gbeleng. beim Park. † 4. A. 4.
- Schwemmgasse II/2, zw. 4 u. 10 Pflanzeng. und zw.
 45 u. 47 Untere Donaustraße. † 11. E. 4.
- Schwendengasse XVIII/3, zw. 6 u. 8 Pöhlensdorfer-
 straße. † 58. C. 3.
- Schwendengasse XIII/2 (Poliz.-Bez. Rudolfsheim), Fort-
 setzung der gleichnamigen Straße in Rudolfsheim bei
 Nr. 45, bis Winkelmannstraße 38. (Nr. 45—61 XIV/2). † 45.
- Schwendengasse XIV/2 (Poliz.-Bez. Rudolfsheim), zw. 33
 u. 35 Arnheimg. und 37 u. 39 und 44 u. 46 Reinborfg.
 und bei Hollergasse 43. (Nr. 1—43 u. 2—36 XIV/2).
 † 45. C. 5.
- Schwenderhof III. Erdbergerstraße 132.
- Schwenderhof XIV/2, Martabäckerstr. 189 u. 191. † 46. C. 5.
- Schwenkgasse XII/1, von 55 u. 57 Eibolig. in die Ratsch-
 gasse führende Quergasse. † 88. C. 6.
- Schwertgasse I., zw. 16 u. 18 Wühlingerstr. u. Am Ge-
 stade I. Nr. 3 † 7, die übr. ungeraden Nr. † 4, gerade † 7. D. 4.
- Schwibbengasse I., zwischen 25 u. 27 Wolfgasse u. Bäder-
 straße 26. Nr. 1 u. 2 † 2, 3 u. 4 † 8. D. 4.
- Schwibgasse IV/1, zw. Seigasse 2 u. 4 und Allee. 7 u. 9.
 † 18. D. 5.
- Schwindhof I. Fleischmarkt 15.
- Sebastian Brunnergasse XIII/6, mündet bei 13 Zitlgasse.
 † 41. B. 6.
- Sebastian Knethgasse II. Prater, von der Ausstellungstr.
 bis zum Hauptbortale der Artillerie-Kaserne. † 11. E. 4.
- Seckhausergürtel XIV/3 (Poliz.-Bez. Rudolfsheim), von der
 Kaiser Josef-Brücke bis Seckhauserstraße. † 46. C. 5.
- Seckhauserstraße XII/2 (Poliz.-Bez. Rudolfsheim), Fort-
 setzung der Seckhauserstr. von Kollergasse bis Winkel-
 mannstr. † 45. C. 5.
- Seckhauserstraße XIV/3, (Poliz.-Bez. Rudolfsheim), Fort-
 setzung d. Gumpendorferstr. im VI. Bez. (ungerade Nr.).
 1—89 (gerade Nr.). 40—102 XIV/2). Nr. 1—25 † 46,
 die übrigen † 45. C. 5.
- Seckhauserstraße XV/1 (Poliz.-Bez. Rudolfsheim), Fort-
 setzung der Gumpendorferstraße im VI. Bez. bei 1 Seck-
 hausergürtel bis 2 Weibelgasse (gerade Nummern).
 2—38. † 46. C. 5.
- Seckhauserhof XIV/2, Diefenbachgasse 62 u. Pflerg. 15.
 † 45. C. 5.
- Seckhauserplatz XIV. C. 5.
- Seckstrügelgasse III/1, bei Landstraße Hauptstraße 52 und
 Ungargasse 31 u. 33. † 15. E. 5.
- Seckschimmelgasse IX/2, zw. 21 u. 23 Rußborferstr. † 31. D. 3.
- Seckschimmelgasse XVIII/1, zw. 108 u. 110 Währinger-
 gürtel und zw. 9 u. 11 Luftbändg. (Verlängerung der
 gleichnamigen Gasse im IX. Bezirk). † 31. D. 3.
- Seckschimmelhof VIII/2, Josefstädterstraße 81. † 28. D. 4.
- Secktergasse XII/1, zw. 55 u. 57 Meißlinger Hauptstraße
 † 38. C. 6.
- Seckendorferstraße XIII/4 rechts von der Landwehrkaserne
 i. d. Sitteldorferstr., mündet in die Heinrich Collinstr.
 † 39. B. 5.
- Seckstygasse XI/1, früher Pfeiserg., zw. 7 u. 9 Hauffgasse
 und 14 u. 16 Grillgasse. † 35. F. 6.
- Seckgasse IX/1, zw. Porzellang. 40 u. 42 u. zw. Röderg.
 5 u. 7. † 32. D. 3.
- Seckbödgasse XVI/1, bei 41 u. 43 Wattgasse. † 65. C. 4.
- Seckschlachweg XI/1, vom Doppelviadukte der Staatsbahn
 bis Seckschlach in Simmering. † 35. F. 6.
- Seckengasse VII/1, bei Hermann. 1 und schneidet bei 36
 und 38 Kaiserstr., endet bei Kenyongasse. Nr. 1—43 und
 2—44 † 26. D. 5.
- Seckengasse XV. (Pol.-Bez. Schmela), Fortf. der Seckeng.
 im VII. Bez., endet bei Neubaugürtel 23 u. 34. † 26. D. 5.
- Seckigasse III/2, zw. 13 u. 17 Landstraße Hauptstr. bis zum
 Kolonistplatz. Nr. 1—29 und gerade Nr. † 16, die übrigen
 † 15. E. 4.
- Seckterstraße XIII/7, zw. 338 u. 342 Einsiedelg., endet mit
 Nr. 5 und 6 am Felde. † 44. A. 5.
- Secktergasse I., bei Graben 7, endet bei Pfanzeng. 2 u. 4.
 Nr. 1—13 u. 2—4 † 2, die übrigen † 6. D. 4.
- Seckterstraße I., bei Singerstr. 27 und Krugerstr. 19 und
 Schwarzenbergstr. 1. Nr. 21 † 6, die übrigen † 2. D. 4.
- Seckgasse IV/2, Parallelg. der Rainerg., zw. Schönburgstr.
 und Biedturmstraße. † 20. D. 3.
- Seckterberggasse XVI., zw. 202 u. 204 Dittrikerstraße bis
 zur verlängerten Seckbödgasse. (Von 65—87 XVII/3, die
 übrigen XVI/1). † 43. C. 4.
- Seckterfettengasse I., zw. 14 u. 16 Judeng. und zw. 1 u.
 3 Kohlmessegasse. † 2. D. 4.
- Seckterstettenhof, Großer I., Rabenfeld 2, Ruprechts-
 platz 3, Seckterfettengasse 5. † 2. D. 4.
- Seckterstettenhof, Kleiner I., Rabenfeld 4, Kohlmesseg-
 gasse 3. † 2. D. 4.
- Secktergasse I., zw. 2 u. 4 Wognerg. u. bei Steindelg. 6. D. 4.
- Seltzerhof (Vogel), I., Seckterg. 6, Tuchlauben 7, Steindel-
 gasse 1. † 7. D. 4.
- Sellenbgasse II/2 (Prater), bei 31 Schüttelstraße. † 11. E. 4.
- Sellenbgasse XI/2, von der Kaiser-Ebersdorferstr. 271, endet
 in die Schmidgasse. † 31. G. 6.
- Selzergasse XIV/1 (Poliz.-Bez. Schmela), von Felberstraße
 80 u. 82 bis Sitteldorferstraße 81 † 66. C. 5.
- Semperstraße XVIII/1, zw. 4 u. 6 Schopenhauerstr., schneidet
 zw. 6 u. 8 die Schulg., zw. 24 u. 26 die Währingerstr.,
 zwischen 10 u. 12 die Anstalts-Gring. und endet in
 die Wollg. beim Gajometer. † 54. D. 3.
- Senefeldergasse XI/1 bei Keplerplatz 2, Ungersdorferstr. 7 u.
 9 und Kroßg. Nr. 1—69 u. 2—66 † 33, die übr. u.
 † 62. D. 6.
- Senfengasse IX/3, zw. 35 u. 37 Währingerstr. u. zw. 2 u. 4
 Spitalgasse. † 30. D. 4.
- Serravagasse XIII/2, früh. Sannoberg., bei 13 u. 15 Pfler-
 gasse in Bessing. † 43. C. 5.
- Servitengasse IX/1, bei Berggasse 25 u. bei Pramerg. 20
 und 22. † 39. D. 4.
- Seuneggasse XII/2, zw. 146 u. 145 Schönbrunnerstr. u. bei
 Gumpendorfergürtel. † 38. C. 5.
- Seuttergasse XIII/8, früher Waiag., bei 177 u. 179 Hof-
 straße bis Am Schloßberg. † 44. A. 5.
- Severingasse IX/2, zw. 33 u. 35 Spitalg. u. Währinger-
 gürtel 7. † 30. D. 4.
- Severdsburggasse X/1, bei 13 Dampfstraße und endet in
 der Troßgasse. Nr. 1—61 u. 2—58 † 33, von 63 und 60
 aufw. † 62. D. 6.
- Seidenberggasse XIX/2, bei 26 u. 28 Greinerg. † 60. D. 2.
- Seidenbrunnengasse V/2, zw. 1 u. 3 Kleinpredtsdorferstraße.
 † 21. D. 5.
- Seidenbrunnengasse V., D—E 8, beginnt bei 1 Schloßg. u.
 30 Mitterfeldg. u. endet bei 1 Johannag., schneidet Klein-
 predtsdorferstr. bei 27 u. 29. (Von Nr. 1 bis 29 und
 4 bis 36 VI/1, von Nr. 31 u. 38 aufw. V/2). Nr. 2—6
 † 22, die übrigen † 21. D. 5.
- Seidenbrunnengasse V., Kleinpredtsdorferstr. 29. † 21. D. 5.
- Seidenbrunnengasse V., von Nr. 25 Kollegasse, zwischen
 Brandwäher und Seidenbrunnengasse. † 22.
- Seidenberggasse XIV/2 (Poliz.-Bez. Rudolfsheim), zw. 39
 u. 41 Hollera. u. 26 u. 28 Winkelmannstr. † 45. C. 5.
- Seidenferrergasse VII/2, zw. 9 und 11 Breiteg. u. zw. 46
 und 48 Neubaugasse. Nr. 1 † 25, 3—45 u. 2—46 † 27,
 die übrigen † 26. D. 4.
- Siebertgasse V/2, bei Seibenbakerg. 10 und Rainzerstr. 9
 (Arnoldstraße). † 38. D. 5.

Siegelgasse III/2, zw. 7 u. 9 Salmg. und zw. 24 u. 26 Raumofofthgasse. † 15. E 4.
 Siebingerstraße XIX/5, von Hiltrothstr. 85 durch die bestehenden Bororie Untere u. Ober-Sievering bis zur Gemeindegrenze. † 61. B 1, 2, C 2, D 2.
 Sigumdgasse VII/2, zw. 22 u. 24 Siebensterngasse und zw. 27 u. 29 Burggasse. † 27. D 4.
 Silbergasse XIX/1, bei Hiltrothstr. 76 u. bei Hofzette. † 56. D 3.
 Simmeringer Halde, siehe Auf der Simmeringer Halde. F 6.
 Simmeringer Hauptstraße XI., Fortsetzung des Rennwegs im III. Bez. bis Schwedlat. (Nr. 1—345 u. 2—236 XI/1; 3 6, 346 und von 347 aufw. XI/2.) Alle Nummern bis zum Zentralfriedhofe † 33, die übrigen † 34. E 5, F 6.
 Simmeringerlande XI/2, früher Donaulände (Donaufanalände), vom neuen Wirtshaus in Simmering bis zur Brücke der Donauuferbahn. † 35. F 5, 6.
 Simonentengasse IX/4, zw. 27 u. 29 Alferbachstr. und zw. 18 und 20 Fichtergasse. † 31. D 5.
 Sinagasse II/6 (Prater), links Donauufer (Kaisermühlen) Parallelstr. zur Schüttanstraße. † 69. F 3.
 Singerstraße I., bei Kärntnerstr. 3 zur Seilerstätte 2. † 2. D 4.
 Singriengasse XII/1, bei 25 Tivoligasse und zw. 30 u. 32 Spittelbreitengasse. † 38. C 6.
 Stobagasse VIII/2, zw. 33 u. 35 Alferstr. und zw. 50 und 52 Florianigasse. † 29. D 4.
 Skodahof VIII/2, Stobag. 17, Florianig. 50. † 29. D 4.
 Sobieskigasse IX/4 u. XVIII/1, beginnt bei Sechschimmelfgasse 12 u. endet zw. 162 u. 164 Währingergürtel. † 31. D 3.
 Sobieskihof IX/1, Arenhofgasse 4. † 31. D 3.
 Sobieskiplatz IX/4, durchkreuzt von Sobieski u. Säuleng. † 31. D 3.
 Sofienhof IX/2, Fleischergasse 7. † 31. D 3.
 Sommergasse XVIII/1, bei 86 Antonia. und zw. 77 u. 79 Kreuzg., parallel mit der Fürtzengasse (Radweg.) in Währing. † 55. C 3.
 Sommergasse XIX/1, zw. 28 u. 30 Döbbling Hauptstr. und 16 u. 18 Bankergasse. † 56. D 3.
 Sommergasse XIII/7, zw. 162 u. 164 Sieginger Hauptstr., bei 141 Ruhofstraße und 31 Rohrbacherstraße. † 44. A 5.
 Sommerhaidenweg XVIII/1 beginnt am Ende der Kherenhüllerstraße bis Kallmerthgasse. † 52.
 Sommerherhof XI/1 Krauggasse 10.
 Sonnenbergplatz XIX/1 bei Döbriergasse 17 u. 22 in Ober-Döbbling. † 56. D 3.
 Sonnenfelsgasse I., vom Lugek zum Universitätsplatz. Nr. 1—7 und 2—8 † 2, die übrigen † 8. D 4.
 Sonnenhof XIX/1, Kubolfergasse 22. † 56. D 2.
 Sonnenhofgasse V/1, bei Schönbrunnerstr. 56 und zw. 91 und 95 Wienstraße. † 22. D 5.
 Sonnenburggasse VI/2, zw. 116 und 118 Gumpendorferstr. † 23. D 5.
 Sonnenleitnergasse X/1, bei 37 Dampfgasse, endet in der Innersdorferstraße. † 33. D 6.
 Sonnenwaggasse X/1, bei Hintere Südbahnstraße 13 bis Gubrunstraße 110. † 33. E 6.
 Sonnenwendhof XII., Hütteldorferstr. 251.
 Sophienbrüdigengasse III., bei Raumofofthgasse 1 und Landstraße Hauptstr. 59 und 61; 1—25 zu III/2, die übrigen zu III/1. Die Häuser bis Geulung. † 16, Nr. 29—35 und 30—32 † 14. E 4.
 Sophienhof IX/2, Fleischergasse 7. † 31. D 3.
 Sorbartgasse XV (XIV/1) (Pol.-Bez. Schmelz), früher die Fortsetzung der Randgasse über den Neubaugürtel bis Moeringgasse. Nr. 1—3 und 2—4 † 6. C 4.
 Spallartgasse XIII/3 (Poliz.-Bez. Schmelz), bei 11 u. 13 Breitenreiterstr. und 14 u. 16 Krenlerstraße. † 67. C 5.
 Sparfajaplatz XIV/3, (Poliz.-Bez. Rudolfsheim) bei der Kreuzung der Ullmann-, Graumann-, Rauchfangkehrer- u. Kär überger und Stordergasse.
 Spangasse XX/1, bei 82 Hofsternburgerstraße bis Burghardtgasse. † 13. E 4.
 Spelckberggasse XVI/1, bei 174 u. 176 Dittlingerstraße, schneidet Seebödg., bei 15 u. 17, bis Efingerstr. † 43. C 4.
 Spelfingerstraße XIII/10, von Rainerstr. 173 (Verbindungsbahn) nach Wauer. † 42. B 6.
 Spengergasse V/2, von Maglensdorferstraße 62 bis Schönbrunnerstr. 91 u. 93, schneidet bei 40 die Siebenbrunnengasse. Nr. 1—21 † 21, die übrigen † 22. D 5.
 Spengerhof V/1, Griesgasse 35. † 22. D 5.
 Sperlgasse, Große II/3, beginnt bei Kleine Sperlg. 2 und endet zw. 58 u. 60 Obere Angartenstr. (Von Nr. 1 bis 11 und 2 bis 8 II/3; von Nr. 13 bis 43 und 10 bis 42 II/1). Nr. 1—7 u. 2—6 † 12, die übrigen † 10. E 4.
 Sperlgasse, Kleine II/3, bei Gr. Sperlgasse 1 und Laborstraße 17. † 12. D 4.
 Sperlhof II/3, Sperlgasse 6 Ritenbrunnengasse 21. † 12. D 5.
 Sperrgasse XV/1, (Poliz.-Bez. Rudolfsheim) bei 160 u. 162 Mariahilferstr. bis Grenzg. 20 in Fünfhäus. † 46. C 5.
 Spiegelgasse I., zw. 8 u. 10 Graben und am Hofbomplatz. Nr. 1, 2, 3 † 2, 10 u. 12 † 3, die übrigen † 6. D 4.
 Spießhammergasse XII/2, bei 46 Alfergasse und bei 33 Albrechtberg. † 38. C 6.

Spindellegergasse XVI/1, zwischen und parallel mit der Seebödg. und Efingergasse. † 43. C 4.
 Spinnerin, zur X/1, Parallelstr. zur Friererstr. † 33. D 6.
 Spinnngasse XI/1, parallel mit Geiselbergstr. (beginnt bei der ehem. Steneischen Fabrik und endet bei der Geieredstraße 3 in Simmering. † 35. E 6.
 Spitalgasse IX/2, zw. 4 u. 6 Alferstr. bis zur Währingerstraße 45 und 47. † 30. D 4.
 Spittelauerstraße IX/4, zw. 98 und 100 Fichtensteinstraße, schneidet Althang., die Franz Josefs-Bahn und führt bis nächst der Donau. † 31. D 3.
 Spittelauerlande IX/4, von der Alferbachstr. 37. † 31. D 3.
 Spittelberggasse VII/2, zw. 14 u. 16 Siebensterngasse und zw. 9 u. 11 Reuffthgasse. † 27. D 4.
 Spittelbreitengasse XI/1, von der Ruckergasse längs des Weidlinger Schlachthauses. † 38. C 6.
 Spitz, Am, II. (Freudenau).
 Spitzadergasse XVII/3, zw. 21 u. 23 Frauengasse und bei Parkamerplatz 5 u. 6. † 50. C 4.
 Sporenbibel IX/4, zwischen Lustlandlg. und Währingergürtel. † 31.
 Spörllingasse VI/1, zw. Uferg. 3 u. 10 und Mollardgasse 3 u. 5. † 23. D 5.
 Spöttelgasse XVIII/1, bei 15 Fürtzenschanzstr. † 55. C 3.
 Spörngasse XX., bei der Förtzhausgasse.
 Springergasse II/1, von Mählfeldg. 3 u. 5 zu Am Tabor 28 u. 30. † 10. E 4.
 Springelbelweg XIX/2, zw. 43 und 45 Gringingerstraße in Heiligenstadt. † 58. D 2.
 Staatsbahngasse X/1, in der Sonnwendg. u. zw. 13 u. 15 Himbergerstraße. † 33. D 5.
 Stachegasse XII/3, zw. Breitenfurterstr. u. 94 u. 96 Kirchfeldgasse. † 36. C 6.
 Stadionsgasse I., vom Franzensring gegenüber dem Volksgarten (Parlamentgebäude), zu Landesgerichtstraße 2 und 4 und zu Josefsbaderstraße 2 † 9. D 4.
 Stadlergasse XIII., von der Stummelgasse zur St. Veiter Allee. B 5.
 Stadtgutgasse, Große II/1, zwischen 12 u. 14 Castellezgasse, schneidet Labortstr. bei 47 u. 49, 50 u. 52 und endet bei 28 und 30 Kaiser Josefsstraße. † 10. E 4.
 Stadtgutgasse, Kleine II/2, zw. 41 u. 43 Novaragasse, schneidet die Kaiser Josefsstr. bei 37 u. 39 und mündet in die Nordbahnstraße bei 50 und 52. † 11. E 4.
 Stadthart (Aurialon) I., Parzing, Johannesg. † 2. E 4.
 Stärkgasse XII/1, bei Weidlinger Hauptstr. 3. † 38. C 6.
 Stättnermehergasse XIV/1 (Poliz.-Bez. Schmelz), von der Ferkelstr. 52 u. 54, endet auf der Schmelz. † 66. C 5.
 Stanglgasse XV/1 (Poliz.-Bez. Rudolfsheim) zw. 148 u. 150 Mariahilferstr. bis Fichtgasse. † 46. C 5.
 Stallburggasse I., zw. 14 u. 16 Dorotheerg. und zw. 9 und 11 Habsburgergasse. Nr. 1—3 † 6, 2—4 † 3. D 4.
 Stammgasse III/2, zw. Blüthengasse 4 u. 6, schneidet Kegelgasse bei 13 u. 15, 10 u. 12 und führt zu Margerg. 15 und 15 a. † 16. E 5.
 Stampfergasse XIII/8, Sacking, zw. 250 u. 252 Kuhofstr. beim Wienfluss, führt über den Sieg z. Bergmüllerg. 44. † A 5.
 Stanißaugasse III/4, zw. 14 u. 16 Schibengasse, schneidet bei 47 u. 49 Rennweg u. führt zu Gerlg. 17. † 17. E 5.
 Starckoutgasse XVI/1, Längenstraße zw. Galizinstraße und Viehhartsthal. † 48. B 4.
 Starckenberggasse IV/2, zw. 9 u. 11 Mahrerhof. Nr. 1—9 u. 2—10 † 19, die übrigen † 20. D 5.
 Starckenbergerhof IV., Starckenberg. 27.
 Starckfriedgasse XVIII/3, von der Ludwiggasse zur Galleranlage. † 53. C 2, 3.
 Staudgasse XVIII/1, beginnt zw. 7 u. 9 Schobenbauerstr., schneidet bei 7 u. 9 Hans Sackgasse, bei 7 u. 9 Kuitzberg., die Theresienngasse bei 61 u. 63, die Martinsstraße bei 55 u. 57, bei 61 u. 63 Peiternmehergasse, bei 67 u. 69 Karl Wegg., die Mitterberggasse bei 77 u. 79, bei 20 Radnergasse und endet bei Baumfingergasse. Nr. 1—61 u. 2—58 † 54, die übrigen † 55. C 3.
 Staudlgasse X/3, bei Himbergerstraße 111. † 38. E 6.
 Staudingergasse XX/1, zw. 16 u. 18 Wallensteinstr., mündet in die Jägerstr. bei 15 u. 17. † 13. D 3.
 Stedhovengasse XIII/1, zw. 36 und 38 Alferbachstr. und 77 u. 79 Hiesinger Quai. † 40. B 5.
 Stefanshof I., Hofmirtgasse 3 und 5. † 5. D 4.
 Stefansplatz I., Kärntnerstraße, Stock-im-Eigenplatz, Curshausgasse, Schulerstraße, Rotenturmstr., Brandstätte, Hofmirtgasse, Goldschmidgasse. † 2. D 4.
 Steggasse VI/1, zw. 22 u. 24 Wienstraße. † 22. D 4.
 Steingasse III/4, zwischen 150 u. 132 Landstraße Hauptstraße und Rennweg 75 u. 77. † 17. E 5.
 Steinadergasse XII/2, bei Wilhelmstraße 11 und bei 38 Fichtenstraße. † 38. C 6.
 Steinbaurergasse V/2, von Margaretenrgürtel zur Alfergasse. † 38. C 5.
 Steinbaurergasse XII/2, Fortsetzung der Steinbaurergasse im V. Bez., bei 26 Alfergasse. † 38. C 5.
 Steinbruch XIII/5, bei Rosenfeldg. 45 u. 53. † 41. A 4.

Steinbruchstraße XIII. (Poliz.-Bez. Schmela), bei Kenderstraße 37 bis Silbersteig 143. † 67. C. A. 4.

Steinbüchelweg XIX/2, zw. 77 u. 79 Grinzingerstraße und 18 und 20 Hammer Schmidtgasse in Hellingshadt. † 58. D. 2.

Steinbelgasse I, zw. 7 u. 9 Tuchlauben und bei 1 Kurrentgasse. † 7. D. 4.

Steinergasse XVII/1, zw. 58 u. 60 Ditafingerstr. und zw. 47 und 49 Geblergasse. † 50. C. 4.

Steinfeldstraße XIX, bei Wallergasse 7.

Steinbaggasse XII/2, zw. 163 u. 165 Schönbrunnerstr. u. zw. 18 u. 20 Wrdistr. in Gaudenzdorf. † 38. C. 5.

Steinhof II/2, Praterstraße 50. † 1. E. 4.

Steinhofstraße XVI/1, verbindet Ditafingerstraße und Wilhelmberg, endet im Ditafingerwalde. † 48. B. 4.

Steinlechnergasse XIII/9, bei 7 Jagdschlöß., in die Biraghygasse 2 und 4. † 42. B. 6.

Stemmeralle II/2 (Prater), vom Lusthaus z. Heustadlwasser. † 11. F. 5.

Stephaniebadgasse XIII/1, bei 6 u. 8 Dommaherg. † 40. B. 5.

Stephaniehof II/3, Stephaniestraße 2. † 12. E. 4.

Stephanieplatz II/2 (Prater) (proj. an der Kronprinz Rudolfsbrücke).

Stephanieplatz XVI/1, zw. 42 u. 44 Arnettgasse, 19 u. 21 Tegangasse und 15 u. 17 Wattgasse. † 48. C. 4.

Stephaniestraße II/3, zw. 83 u. 85 Obere Donaufstraße und 14 u. 16 Krummbaumgasse. † 12. E. 4.

Sternplatz II/2 (Prater), Ausstellungsstraße. Am Ende der Wolfgang Schmälzgasse und Hartort. † 11. E. 4.

Sternegasse I, zwischen 7 u. 9 Judengasse und 2 und 4 Fischersteige. † 5. D. 4.

Sternhof I, Zordanngasse 5, Schullergasse 5. † 5. D. 4.

Sternhof XIV, Mariahilferstraße 204. † 45. C. 5.

Sternwartstraße XVIII/1, zw. 111 u. 113 Währingergürtel u. 32 u. 34 Cottageg. † 54; die übrigen † 55. C. D. 3.

Stendelgasse X/4, zw. Quellengasse 75 u. 77 bis Paerstr. † 33. E. 6.

Steyrerhof I, Rotenturmstr. 22 u. Griecheng. 4. † 8. D. 4.

Stiegengasse VII/1, zw. 44 u. 46 Magdalenenstraße, schneidet die Gumpendorferstr. bei 33 u. 40 und endet bei 39 und 41 Wundmühlgasse. † 25. D. 5.

Stiegengasse XII/2 von der Wien bis Diefenbachg. 1—5 u. 2—6. † 45. C. 5.

Stiegengasse XIV/2 (Poliz.-Bez. Rudolfsheim), zw. 14 u. 16 Diefenbachg. u. 20 u. 27 Seandauerstr. Fortsetzung derselben Straße im XII. Bez. † 45. C. 5.

Stiffgasse VII/2, zwischen 24 u. 26 Mariahilferstr. und 33 u. 25 Burgg. Nr. 1—21 † 24, Nr. 2 † 25, Nr. 23—37 und 4—18 † 27. D. 4, 5.

Stifterstraße, siehe Adalbert Stifterstraße. D. 4.

Stiftungshaus, falk., I., Schottenring 7, Maria Theresienstraße 8. † 9. D. 4.

Stiftungshof XIII, Bernhardtstr. 1 u. Röschbauerstr. 2—8.

Stiftfriedplatz XVI/1, zw. 2 u. 4 Eneufelstraße. † 48. C. 4.

Stixhof XII/1, Micholzgasse 4 u. 6. † 38. C. 6.

Stod-im-Eisenplatz I, der Platz zw. Stefanplatz, Körnerstraße und Graben. † 2. D. 4.

Stod im Weg XIII/7, beginnt am Ende der Einsiedeleig. und endet an der Tiergartenmauer. † 44. A. 6.

Stodhammergasse XIII/5, bei 6 u. 8 Mettichg. und bei Bergmüllerg. 4. † 44. A. b.

Stöbergasse V/2, Querg. zw. Siebenbrunnung und Stolbergg. nächst der Landwehrkaserne. † 22. D. 5.

Stolberggasse V/2, zw. 15 u. 17 Hofsdorferg. u. Reinprechtsdorferstr. Nr. 1—33 und 2 32 V/1, die übrigen V/2. † 21. D. 5.

Stollgasse VII/1 u. XV, zw. Neubaugürtel, gegenüber der Heilberstr. und zw. 17 u. 21 Kaiserstraße. † 26. C. 5.

Stollhof XII/1, Rote Mühlgasse 1 und Schönbrunnerstraße 291. † 38. C. 5.

Stolzentalergasse VIII/2, zw. 132 und 134 Perchenfelderstraße und zw. 87 und 89 Josefsbaderstraße. † 28. C. 5.

Storchengasse XII/2, zw. 210 u. 212 Schönbrunnerstr. u. 27 u. 29 Diefenbachgasse (Nr. 1 u. 2 † 38, die übr. † 66. C. 6).

Storchengasse XIV/3 (Poliz.-Bez. Rudolfsheim), zw. 26 und 28 Diefenbachg. u. Wilmannstr. 49 u. 51 (als Fortsetzung der Storchengasse im XII. Bez.). † 45. C. 5.

Storkgasse V/2, in der Oberen Amtsbaggasse. † 22. D. 5.

Stoß im Simmtal I, zw. 8 u. 10 Wippingerstr. und zw. 7 und 9 Salvatorergasse. † 7. D. 4.

Strasserergasse XIX/4, zwischen 45 und 47 Grinziger-Allee bis 47 Simmelstraße. † 57. C. D. 2.

Strahrgewandnergasse XIII, nächst dem Penzinger Friedhofe. † 43. B. 5.

Strahntitzgasse IX/1, zw. 8 und 10 Rotenlöwengasse und Rogergasse. † 32. D. 3.

Strandgasse I, zw. Freising 1 und Seidenschuß 3 und zw. 12 und 14 Herrngasse. † 4. D. 4.

Straußengasse XX/1, von Raucherstraße 19 und 21 zu Nordwestbahnstraße 49 und 51. † 13. D. 3, E. 4.

Straußengasse V/1, zw. 63 u. 65 Marcaratenstr. † 22. D. 5.

Streifenergasse XX/1, zwischen Wallenrainstraße 48 und 50 bis Wasnergasse 29 und 31. † 13. D. 3.

Strehlgasse XVIII/4, zwischen 4 und 6 Neustift am Walde. † 52. B. 2.

Streidergasse III/1, bei 56 u. 58 Ungargasse, endet zw. 15 und 17 Linke Bahngasse. † 15. E. 5.

Streicherhof III/1, Ungargasse 27. † 15. E. 5.

Strobelgasse I, zwischen 8 u. 10 Wollgasse und zwischen 3 und 5 Schulerstraße. † 2. D. 4.

Strobelhof IX/1, Forcellangasse 50. † 32. D. 4.

Strohgasse III/3, von der Ungargasse 52 u. 54, schneidet Rechte Bahngasse bei 20 und 22, die Reiserstraße bei 40 und 42, die Marokkanergasse bei 15 und 17 und führt zur Beith- und Auenbruggergasse. (Nr. 1—9 III/1, die übrigen III/3.) † 18. E. 5.

Strohberggasse XII/4, zwischen 72 u. 74 Hefendorferstraße und 25 u. 27 Schöllgasse. † 37. C. 6.

Strohdgasse IX/1, Quergasse von Rotenlöwengasse 20 zur Rogauerlande 47. † 32. D. 3.

Strohmayergasse VI/2, zwischen 5 u. 7 Ägidigasse und zw. 16 und 18 Wallgasse. † 23. C. 5.

Stronstraße XX/1, von der Jägerstraße zur Dresdnerstraße und Marchfeldstraße (von 60 aufwärts XX/2). † 13. D. 3.

Strozzigasse VIII/1, zwischen 40 u. 42 Perchenfelderstr. und zwischen 35 und 37 Josefsbaderstraße. † 29. D. 4.

Strudelhof IX/1, 1, 2, 3, 4, 5, zw. 10 und 12 Waisenhausgasse. † 32. D. 4.

Stubenbastei I, bei Wollzeile 38 und bei Zeditzgasse, bis Liebenberggasse 3. † 2. E. 4.

Stubenbasteigasse I, bei Wollzeile 36 (nur das Haus Nr. 2 ist mit Stubenbasteigasse bezeichnet, die anderen Nummern mit Stubenbastei). † 2. E. 4.

Stubenring I, vom Parkring 2 und Wollzeile 42 bis zur Alpenbrücke. † 8. E. 4.

Studgasse VII/2, zwischen 48 u. 50 Siebensterngasse und zwischen 53 und 55 Burggasse. † 27. D. 4.

Studenngasse XI/1, zwischen 43 und 45 Kaiser Ebersdorferstr. bis Seefischlweg. † 35. G. 6.

Stumpergasse VI/2, zwischen 98 u. 100 Gumpendorferstraße und zwischen 119 und 121 Mariahilferstraße. † 28. D. 5.

Sturzgasse XIV/1 (Poliz.-Bez. Schmela), zwischen 19 u. 21 Fenzgasse bis Hiltlberstraße 87 u. 89. Nr. 1—25 und 2—24 † 43; die übrigen † 67. C. 5.

Sturmerau II/2 (Prater), zwischen der Obermüllerstraße u. der Kronprinz Rudolfsstraße. † 11. E. 4.

Sturmerau III/2 (Prater), Parallelstr. zur Ausstellungsstr., endet nächst dem alten Jägerbaue. † 11. E. 4.

Sudengürtelplatz, X/1, in der Angelgasse an der Kreuzung mit der Columbusgasse. † 33. D. 6.

Südbahnstraße, Hintere X., Anfangs der Himbergerstr. links zum Frachtenbahnhofe der Staatsbahn (Nr. 1—7 X/2, Nr. 13—15 X/1). † 33. D. 5.

Südbahnstraße, Vordere X., von der ehem. Maßkendorfer Linie zum Südbahnhof (Nr. 26 V/2). † 33. D. E. 5.

Sünnhof III/1, Landstraße, Hauptstr. 28 u. Ungargasse 13. † 15. E. 5.

Suehgasse XIV/1 (Poliz.-Bez. Schmela), bei 2 und 4 Fenzgasse bis Meiselstraße in Rudolfsheim. † 66. C. 5.

Sulmgasse XVI/1, bei 67 u. 69 Thakafstr. nächst der Durstergasse bis Silbersteig. † 48. C. 4.

Sulzweg XVIII/4, bei 40 u. 42 Am Drei Markstein und 35 und 37 Salzmamnsdorferstraße. † 52. B. 6.

Suppéergasse XIII/6, in der Unter-St. Veiter Allee bei 13. † 44. B. 6.

Swietengasse, Ban IX/3, siehe Ban Swietengasse. D. 4.

Syringergasse XVII/1, bei 80 u. 82 Züngerstr. u. Blumen-gasse 9 u. 11. Gerade Nr. † 63, ungerade † 50. C. 4.

T.

Tabor, Am II/1, bei Taborstraße 80 und 82 zu Nordbahnstraße 32 und 34. † 10. E. 3.

Taborstraße II u. XX, (an der Ferdinandsbrücke), bei Untere Donaustr. 1 bis Nordbahnstr. (von Nr. 1—17 II/3; Nr. 10 II/4; Nr. 68 u. 70 u. von 89 aufw. XX/2, die übrigen von 19 an II/1). Nr. 1—23 u. 2—24 † 12, die übrigen † 10. E. 3.

Täuberlthof I, Annogasse 8, Krugerstraße 9. † 6. D. 4.

Tandbruggasse XII/1, bei 7 Pöhlgasse. † 38. C. 6.

Tandelmartgasse II/1, zw. 8 u. 10 Große Sperg. u. Nr. 23 u. 25 Taborstr. Nr. 2—24 und ungerade Nr. † 10, Nr. 26 † 12. E. 4.

Tannengasse XV. (XIV/1) (Poliz.-Bez. Schmela), zwischen 28 und 30 Felberstraße bis auf die Schmela. † 66. C. 5.

Tattersallhof II/2, Praterstraße 54. † 11. E. 4.

Tanberggasse XVII/3, zw. 104 u. 106 Ditafingerstraße und bei 89 u. 91 Hernaller Hauptstr. † 50. C. 4.

Taubstummengasse IV/1, zwischen 24 u. 26 Allee und zwischen 11 und 13 Favoritenstraße. † 18. D. 5.

Technikerstraße IV/3, bei 2 Fenzgasse bis Karlsplatz. † 18. D. 5.

Tegetthoffstraße I, verbindet Albrechtsplatz u. Neuer Markt. † 6. D. 4.

Leichgasse XVI. u. XVII. (XVII 3), zw. 7 u. 9 Weißg. und Rosensteing. bis Ganferger. (Nr. 1—13 u. 6—8 XVII/3 u. † 50, die übrigen XVI/1 † 48.) C 4.
 Leichengasse XII/2, bei 38 Pfingberg. und bei 23 Albrechtsberg. † 38. C 6.
 Leinthalstraße I., bei Freising 5 und beim t. l. Hofburgtheater am Franzensring. † 4. D 4.
 Sellgasse XV/1 (Poliz.-Bez. Rudolfshheim), zw. 17 u. 19 Mariahilfergürtel bis Robert Hamerling. 21 u. 23. † 46. C 5.
 Tempelgasse II/2, zwischen 32 und 34 Praterstraße und zw. 27 und 29 Untere Donaufstraße. † 11. E 4.
 Tendlergasse IX/2, zw. 27 u. 29 Spitalg. † 30. D 4.
 Testarellgasse XIII/7, zw. Siesinger Hauptstr. 128 u. 130 und Rudolfsstraße 123. † 44. B 5.
 Teuffenbachstraße II/8 (Prater), zw. Engerthstr. und dem Handelsquai bei der Artilleriekaserne. † 11. F 4.
 Teufberggasse XIII/2, zwischen 41 u. 43 Penzingerstraße und 40 u. 42 Hadikgasse in Penzing. † 43. C 5.
 Thalgaße XV/1 (Poliz.-Bez. Rudolfshheim), zw. 167 u. 169 Mar. absterfr. bis Clementineng. 14 u. 16. † 46. C 5.
 Thalheimergasse XVI/1, bei 91 u. 93 Thalgaße, schneidet Hasnerstraße und Koppstraße. † 65. C 4.
 Thallahof XVI/2, Leichenfeldergürtel 41. † 47. C 4.
 Thalstraßen XVI., bei Leichenfeldergürtel 37 bis Reinhardtsgasse 2 u. Sabichergasse 50, wird bei 15 und 22 durch die Brunnengasse, bei 42 durch die Kirchsteingasse, durch die Herboldgasse, bei 37 durch die Liebhardtgasse und bei 43 und 60 durch die Reinhardtsg. und Haberlg. durchschnitten. Fortsetzung frühere Leichenfelderstr. bis zur Eneletstr. (1—49 u. 2—50 zu XVI/2. Nr. 24—50 und 27—47 † 47, 2—22 und 1—25 † 63, 59—116 und 51—109 † 65, die übrigen † 48. C 4.
 Thavonetgasse, XI., bei Gndrunstraße 13. † 38. E 6.
 Thelemangasse XVII/1, zwischen 17 u. 19 Hernalsergürtel und 18 und 20 Beronigagasse. † 63. C 4.
 Theobaldgasse VI/1, am Ende der Füllgraben., Wieneng. und Laimgrubengasse. † 25. D 5.
 Theresianungasse IV/2, zw. 15 u. 17 Favoritenstr. und bei 42 Gensgasse. † 20. D. E 5.
 Theresianungasse XVIII/1, zw. 16 u. 18 Förgerstraße, schneidet zw. 16 u. 18 Germaßgasse und zw. 32 u. 34 Schopenhauerstraße und führt zu Schulgasse 29 u. 31. Nr. 2—32 und 1—31 † 63, die übrigen † 54. C 4.
 Theresianungasse XII/1, bei Schönbrunnerstr. 263 u. 265 und zw. 4 u. 6 Hufelandgasse. † 38. C 6.
 Theresienhof XV. Eingeleitgasse 14.
 Theresienhof XVI. Eanbleitengasse 12.
 Theresienhof XVIII/3, Hernals Hauptstr. 79. † 50. C 4.
 Theresienhof XVIII/1, 73 Radnerg. † 54. C 4.
 Theresienhof XIX/2, Probösgasse 19. † 56. D 2.
 Theresienhof XX/1, Raucherstraße 27. † 13. D 3.
 Theresien-Helenehof II., Große Schiffg. 5. † 12. D 4.
 Thiergartenstraße II/2, bei Schüttelstr. 37 (Prater). Duerzgasse zw. Valerierstraße und Schüttelstraße. † 11. E 4.
 Thomasgasse III/1, von 94 Erdbergstr. zur Bällschg. † 14.
 Thomashof III., Ecke Erdbergstraße u. Druyrgasse.
 Thomasplatz III/1, zw. Bällschg. u. Erdbergstr. † 14. E 5.
 Thomagasse III/1, zw. 8 und 10 Neulinggasse. † 15. E 5.
 Thonethof I., Rothenturmstr. 1 u. Brandhäute 2. † 11. E 4.
 Thugutstraße II/2 (Prater), bei 59 Schüttelstr. † 2. D 4.
 Thuguthof II/2, Prater. † 11. E 4.
 Thurnburggasse VI/2, zwischen 12A u. 14 Mollardg., endet bei 7 und 9 Sandwirthgasse. † 23. D 5.
 Thurgasse IX/1, zwischen 22 und 24 Währingerstraße und zwischen 11 u. 13 Porzellangasse. † 32. D 4.
 Thurgasse IX/4, zwischen 50 u. 52 Theisensteinstraße und bei 3 Marktgasse. † 31. D 3.
 Tichtelgasse V/2, zwischen 9 u. 10 Siebertgasse bis Malsattigasse und 14 u. 16 Wolfganggasse. † 38. C 5.
 Tiefer Graben I., bei 9 Freising u. Borlegasse 1 und Salzgras 29. Nr. 2, 4, 6 † 7, die übrigen † 4. D 4.
 Tigergasse VIII/2, zwischen 90 u. 92 Verdensfelderstr. u. zw. 69 u. 71 Josefstädterstraße. † 28. D 4.
 Tlauerstraße IV/1, bei Favoritenstraße 22 † 19. D 5.
 Tirolergasse XIII/1, bei 32 u. 34 Mazingstraße und 33 u. 35 Wattenmangasse, führt zur Gloriette. † 40. B 6.
 Tittgasse XIII/9, mündet in die St. Veiter Allee. † 44. B 6.
 Tivoligasse XII/1, bei Meißlinger Hauptstraße 32 und bei 3 Zenogasse. † 38. C 6.
 Töpfergasse XIII/2, (Poliz.-Bez. Siesing) bei 44 u. 46 Penzingerstraße und 17 u. 19 Cumberlandstraße. † 43. C 5.
 Torgasse XIV/2, (Poliz.-Bez. Rudolfshheim) zw. 9 u. 11 Grenz. bis Ruffengasse 12 u. 14. † 45. C 5.
 Trabrennplatz II/2 (Prater), östl. von der Rotunde. † 11. F 4.
 Traisenstraße XX/3, bei 83 Dresdenerstraße, durch den Nordbahnviadukt zum Handels-Quai. † 13. E 3.
 Traminergasse XIX/2, zwischen 19 u. 21 Karlsruherstraße bis 23 und 25 Hammer Schmidtgasse. † 60. D 2.
 Trappelgasse IV/2, zwischen 24 u. 26 Rainergasse u. zw. 85 u. 87 Biedner Hauptstraße. † 21. D 5.
 Trappelhof IV/2, Trappelgasse 3. † 21. D 5.
 Trattnerhof I., Graben 29, Goldschmidgasse 9. † 5. D 4.

Traungasse III/3, zwischen 3 u. 5 Marokkanergasse und 4 u. 6 Salefanergasse. † 18. E 5.
 Traunergasse XVI/1, Galtzinsstraße 1199 und Liebhartshof (Elisabeth-Avenue). † 48. B 4.
 Traunfelsgasse XX/1, zwischen Klosterneuburgerstr. 1 u. 12 und Jägerstraße 9 u. 11. † 13. D 3.
 Trautsohnstraße VIII/1, zw. 1 u. 3 Auerspergstraße und zw. 10 u. 12 Saugegasse. † 29. D 4.
 Trautmannsdorffgasse XIII/1, zw. 4 u. 6 Mazingstr., endet bei Gloriette. 12 in Siesing. † 40. B 5.
 Trazerberggasse XIII/7, zw. 3 u. 5 Einfeldgasse. † 44. A. B 5.
 Treustraße XX/1, Mathildenplatz zwischen 9 u. 10, bis Brigittenauerlande 84 † 13. D 3.
 Trienterhof I., Domgasse 4, Blutgasse 1. † 2. D 4.
 Triesterstraße V. (X/1), Fortsetzung der Makleinsdorferstr. Die linke Seite gehört zu Bezirk X. † 21. D 6.
 Triesterstraße (Reichstr.) X/1, Inzersdorf, Fortsetzung der Makleinsdorferstraße vom Südbahnviadukt und evang. Friedhofe bis zum t. l. Einfeldte Inzersdorf am Wiener Berge. Gerade Nr. † 33, ungerade † 62. D 6.
 Tröbterhalle IX/1, Bergg., Böhrig. und Hapng. † 32. D 4.
 Trogergasse XIII/2, (Poliz.-Bez. Schmelz), zw. 91 u. 93 Fingergasse bis Weißbaldamm. † 43. C 5.
 Trostgasse X/1, von Eitenreichgasse bis Triesterstr. † 62. C 4.
 Trubelgasse III/4, zwischen 27 u. 29 Hohlweggasse und bei 24 Kleitgasse zur Verbindungsbahn. † 17. E 5.
 Trummerstraße II/1, von Laborstr. 84 u. 86 zu Am Labor 7. † 10. E 3.
 Tuchlauben I., zw. 20 u. 21 Graben zu Soher Markt 5 und 6. Nr. 1—9 † 7, die übrigen † 5. D 4.
 Tuergasse XIII/7, früher Wiengasse, zwischen 138 und 140 Aubofstr. und Siesinger Quai in Ober-St. Veit, führt über den Steg zur Sackingerstraße. † 44. A. B 5.
 Türkenhof XVIII/1, Gensgasse 19. † 54. D 3.
 Türkenchanze XIX/1, nächst Währing. † 56. C 3.
 Türkenchanzpart XIX/1, auf der Türkenchanze. † 56. C 3.
 Türkenchanzstraße XVIII/1, bei Währingerstr. 160, schneidet bei 14 Gensg. und führt z. Türkenchanzpart. † 55. C 3.
 Türkenstraße IX/1, bei 10 Währingerstr., schneidet Pechensteinstraße bei 11 u. 13, den Schiffplatz bei 5 und führt zum Donaucanal (Rohauerlande). Nr. 1—11 und 2—22 † 9, die übrigen † 32. D 4.
 Tulpengasse VIII/1, bei Landesgerichtstr. 11 u. 13 u. führt zu Schöffelg. 1. Unger. Nr. und 4—4 † 29, Nr. 6 † 30. D 4.
 Turnergasse XV/1 (Poliz.-Bez. Rudolfshheim), zw. 4 u. 6 Sechshauerstr. bis Mariauiferstr. 163 u. 165. † 46. C 5.

Z.

Zachariäsgasse III/2, zwischen 29 u. 31 Seidigasse. Gerade Nummern † 15, ungerade † 16. E 4.
 Zärgasse VI., am linken Wienerr. Von der Wäschergasse bis Morizg. 1; 2—14 zu VI/1, die übrigen zu VI/2. Nr. 2 † 24, die übrigen † 23. D 5.
 Zähltaggasse XI., bei Hundsdorfgasse 31. † 33. E 6.
 Zähltaggasse VIII/2, nächst der Dreifelder Kirche. † 63. C 4.
 Zalmannstraße XIV/3 (2—56 u. 1—69 Poliz.-Bez. Rudolfshheim, 58—71 Poliz.-Bez. XII), beginnt beim Sechshauer-gürtel 5 u. 7 und endet bei der Lobkowitzbrücke. Nr. 58 u. 71 XII/2. Nr. 2—26 u. 1—17 † 46, die übrigen † 45. C 5.
 Zähringgasse II/2, zwischen 26 u. 28 Ferdinandstraße und zwischen 29 u. 31 Untere Donaufstraße. † 11. E 4.
 Zähringhof VII/2, Neustiftgasse 31 und 33. † 27. D 4.
 Zähringplatz, St. VII/2, bei Burggasse 22 und bei Neustiftgasse 29. † 27. D 4.
 Zangergasse III/1, von Invalidenstraße 2 zu Rennweg 35. Nr. 1—59 und gerade Nr. † 15, die übrigen † 17. E 5.
 Zangergasse XIX., am Türkenchanzpart u. der Hofschule für Bobenkultur vorbeiführende Verbindungstraße der Sternwarte und Hartäckerstraße. † 58. C 3.
 Zangergasse I., Bäckerstr., Sonnenfelsg. und Schwibbogenstraße münden in diesen. † 8. E 4.
 Zangergasse I., vom Franzensring 3 (Universität) führt zur Alsterstr., die linke Seite gehört zum I. Bez. die rechte z. IX. Bez. (die geraden Nr. IX/3). † 9. D 4.
 Zangergasse XX/2, nächst der Stromstr., Parallelstraße zur Laithastraße. † 13. D 3.
 Zangergasse XX/1, zw. Sarajung. u. Wasnerg. † 18. D 3.
 Zangergasse I., Veiter-Allee von 1—21 XIII/9, gerade Nummern XIII/1, die übrigen XIII/6, bei Titlg. 2 bis Reichgasse 2. † 44. B 5, 6.
 Untere St. Veiterstraße XIII., in Untere-St. Veit, jetzt St. Veiter Allee.
 Zangergasse XVI/3, bei Hernals Hauptstr. 215 bis Kaschgasse in Dornbach. † 49. C 3.
 Zangergasse XV. (XIV/1) (Poliz.-Bez. Schmelz), Zw. Neubaugürtel 36 und 40 in der Verlängerung der Westbahnstraße. † 26. C 5.
 Zangergasse XI. längs der Schlachthausbahn, mündet in die Eynunggasse und Gürtelstraße.
 Zangergasse XIII/5, zw. 435 u. 437 Fingergasse, mündet die Fingergasse. † 41. A 4.
 Uttahof II.8 (Prater), Erzherzog Carlplatz 4. † 11. E 4.

B.

Valerie-Kottage XII/4, zw. 73 u. 75 Seckendorferstr. † 37. C 6.
 Valeriefhof II/2, Valeriefstraße 59.
 Valeriefstraße II/2 (Brater), Parallelfstraße zur Schüttelstraße,
 zwischen Sellengasse 2 und 4. † 11. E 4.
 Van der Müllgasse X/3 (1—29 u. 2—36 X/1), beginnt bei
 der verlängerten Landgutg., schneidet bei 19 u. 21 Damufg.
 endet in der Trostg. † 39, von 31 u. 40 anw. † 68. D 6.
 Van Swietengasse IX/3, zwischen 23 u. 25 Währingerstraße
 und bei 28 Garnisongasse. † 9. D 4.
 Van Srietenhof, I., Rotenurmstr. 21 u. 23. † 2. D 4.
 Vagagasse XIX/1, zw. Carl Ludwig- und Gymnasiumstr. ge-
 legene, in die Prinz Eugenstr. bei Nr. 10. † 56. D 3.
 Veitallee, St. XIII., siehe Sankt Veitallee.
 Veitgasse, St. XIII., siehe Sankt Veitgasse.
 Veitgasse III/3, zwischen 7 u. 7 Rennweg. † 18. E 5.
 Veitingergasse XIII/9, bei 124 Laingerstraße, mündet in die
 Sauraug. † 44. Nr. 4, 8, 11—20, 24, 26 u. 23 † 42. B 5, 6.
 Veitliffgasse XIII/7, bei 18 u. 20 Schweizertalstr. † 44. A 5.
 Vereinsgasse II/1, zwischen 13 u. 15 Gr. Stadtgutgasse,
 schneidet die Kaiser Josefstraße bei 9 u. 11 und führt zu
 10 u. 12 Am Tabor. † 10. E 3, 4.
 Vereinsstraße IX/4, zwischen 78 u. 80 Pugdorferstraße und
 bei 119 Riechtensteinstraße. † 31. D 3.
 Vermählungs-An, II/2 (Brater), zwischen der Kleinen
 Aufahrtstraße und der Lagerhausstraße. † 11. E 4.
 Veronitgasse XVI/1, bei Friedmannsgasse 2 und 17 Dita-
 tringerstraße. Nr. 1—25 † 63. C 4.
 Veronitgasse XVII/1, beginnt bei Hernalsferhof (Hernalsfer-
 gürtel), schneidet die Dittatringerstraße bei 22 u. 24 und
 führt bis zu 19 u. 21 Jörgerstraße. † 63. C 4.
 Verordnungs-Kassengasse IX/2, bei Währingerstr. 44. † 32. D 4.
 Vindufgasse, Obere III/2, von Dampfstraßstraße 22 zu
 Sinterer Zollamtsstraße 17. † 16. E 4.
 Vindufgasse, Untere III/2, von Weisgärberlande 1 zu
 Marzergasse 1. † 16. E 4.
 Vistorgasse IV/2, zwischen 29 u. 31 Theresianumgasse und
 bei Wehringergasse 32. † 20. D 5.
 Vistoringasse XV/1 (Pol.-Bez. Rudolfshaus), zw. 11A und
 11B Rosinagasse bis Grenzgasse 8 und 10 † 46. C 5.
 Viehmarktstraße III/4, zwischen 161 und 163 Landstraße
 Hauptstraße. † 17. E 5.
 Viehriethstraße III/4, vom sogenannten Spitz bei der ehe-
 maligen St. Marzger Linie bis zur Gubrunstr. † 17. E 5.
 Viehriethstraße X/2, von 2 Gubrunstraße zur Marx-
 Weidingerstraße. † 33. E 5, 6.
 Viertelgasse XII/2, bei Kriechbaumgasse 7a und bei 4 u. 6
 Ziebelorgasse. † 38. C 6.
 Vintzengasse XVIII/1, zw. 70 u. 72 Antonigasse und zw.
 Standaßgasse und Währingerstr. † 55. C 3.
 Viriotgasse IX/4, von Pugdorferstraße 88 zu Riechtenstein-
 straße 139. † 31. D 3.
 Vitusgasse XIII/7, bei Wolfratplatz 2 und 4 und bei 12
 u. 14 Einsiedeleig. † 44. A 5.
 Viventogasse XII/1, zwischen 19 und 21 Reischgasse und zw.
 62 u. 64 Wilhelmstraße. † 38. C 6.
 Vogeltenngasse XVI/1, Promenadeweg von der Elisabeth-
 Avenue (Viehhartstraße), zur Restauration Steinbruch.
 † 48. B 6.
 Voglplatz, siehe Johann Nepomuk Voglplatz. C 4.
 Vogelhanggasse V/1, zw. Wimmerg. 11 und Reinprecht-
 dorferstr. † 21. D 5.
 Volkertplatz II/1, in der Volkertstraße, zw. Pasmanitengasse
 und Ruppigasse. † 10. E 3.
 Volkertstraße II/1, bei 66 Taborstraße, schneidet den Volkert-
 platz und führt zu 17 Ruppigasse. † 11. E 4.
 Volksgarten I., am äußeren Burgplatz (Burgring) und ver-
 längerte Bankg. gegenüber dem Hofburgtheater. † 3. D 4.
 Volksgartenstraße I., zwischen Schmerlingplatz u. Museum-
 straße 10 u. 12. † 9. D 4.
 Vollbadgasse XVII/2, bei 40 u. 41 Dornbacherstr. † 49. B 3.
 Vorganstraße II/8, nördlich der Innstraße a. a., bei March-
 feldstraße 18 und Kaiserplatz 16. (Nr. 1—107 u. 2—108
 XX/2) † 13. E 3.
 Vorlaufhof I., Vorlaufstraße 1. † 5. D 4.
 Vorlaufstraße I., bei Salzgras 7, führt in die Marc
 Aurelstraße. † 5. D 4.
 Vormoßgasse XIX/1, zw. 7 u. 9 Pflerg. u. 8 u. 10 Hofgasse
 in Ober-Döbling. † 56. D 3.

B.

Waaggasse IV/1, zwischen 30 u. 38 Wiedner Hauptstr. und
 bei 31 u. 33 Margaretenstraße. † 19. D 5.
 Wackmastraße II/8, zw. Cunggasse und Hilderstraße, kreuzt
 die Engerthstraße zur Vorganstraße. † 11. E 4.
 Wachtelgasse I., bei Fischerhölzle (Nr. 2 u. 5 † 4), † 7. D 4.
 Wachtelhausgasse XI/1, bei 42 Rappachgasse, bis zur Militär-
 Hauptstr. † 35. F 6.
 Wächtergasse I., bei Tiefer Graben 21 u. 23 zu Reingasse
 8 u. 10. † 4. D 4.

Wächterhäuser der Kaiserin Elisabethbahn, XIII, in Baum-
 garten Nr. 63, 64, 69 † 43, 4 u. 5 † 39. B 5.
 Währingergürtel IX/2, bei Seveingasse 20 und Währinger-
 straße 67, von 11 anw. † 30. D 3.
 Währingergürtel XVIII/1, Fortsetzung des Hernalsfergürtels
 zw. 10 u. 12 Jörgerstr. zu Döbling-Hauptstr. 1; 2—12
 und 1—25 † 63, 102—166 † 31, die übrigen † 54. D 3, 4.
 Währingerstraße IX, u. XVIII/1, bei Maria Theresienstr. 2,
 schneidet Währingergürtel bei 87 u. 89, führt zur Gerst-
 hofstr. (Die Nr. 1—43 und Nr. 2—32 IX/3, die Nr.
 45 67 u. 44—78 IX/2, von 71 u. 80 an XVIII/1.) Nr. 1—23
 und 2—23 † 9, 30—54 † 32, 25—67 † 30, 55—78 † 31,
 71—123 u. 80—156 † 54, die übrigen † 55. C 3, D 3, 4.
 Wälfischgasse III/1, von 92 Erdbergstraße zur Schlicht-
 hausgasse. † 14. E 5.
 Wälfischgasse VI/1, zwischen 55 u. 57 Magdalenenstraße und
 bei 2 Hergasse. † 24. D 5.
 Wagnergasse IX/4, bei 88 Riechtensteinstraße und bei 37
 Badgasse. † 31. D 3.
 Wagnergasse, siehe Richard Wagnerplatz.
 Waisenhausgasse IX/1, bei 32 Währingerstraße und bei 12
 Alferbachstraße. † 32. D 4.
 Walcherstraße II/8 (Brater), zw. Vorganstraße u. Engerth-
 straße nächst dem Exzerzweg Carl-Platz. † 11. E 3, 4.
 Waldgasse (1—21 und 2—30 X/1, die übrigen X/3.) bei
 Gubrunstraße 117 und Himbergstraße 101. † 33. E 6.
 Waldbachstraße XIX/3, vom Zinnenamtgebäude Kasten-
 berggord nächst des Waldbaches bergaufwärts. † 59. D 1.
 Waldbachhofgasse XVII/2, zw. 159 u. 161 Dornbacherstraße,
 mündet in den Schwarzenbergl. † 49. D 3.
 Waldmüllergasse XX/1, zwischen 13 u. 15 Dammstraße und
 16 u. 18 Wintergasse bis 81 Nordwestbahnstr. † 13. D 3.
 Wallgasse VI/2, bei Mariabiterstraße 121 bis Mollardg. 86.
 † 23; Nr. 2—32 u. 1—35 † 46. C 5.
 Wallensteinhof XX., Wallensteinstraße 2, 4, 6 und Bri-
 gittenauerlande 36 u. 38, Wolfsgasse 1, 3, 5 † 13. D 3.
 Wallensteinplatz XXI/1, bei Sägerstraße 34 und Wallenstein-
 straße 39. † 13. D 3.
 Wallensteinstraße XX/1, von der Brigittabrücke an zur Nord-
 westbahnstraße. † 13. D 3.
 Wallfischgasse I., zwischen 49 u. 51 Rüntnerstraße, führt
 zu Schwarzenbergstraße 6. † 6. D 4.
 Wallfischgasse, alte I., v. 3 Wallfischg. zu Akademiestr. † 6. D 4.
 Wallstauergasse XVII/2, bei Adonergasse. † 49. B 3.
 Wallnerstraße I., zw. 6 u. 8 Kohlmarkt zu Strauchgasse 3
 Nr. 1—15 u. 2 8 † 3, 10, 17 u. 19 † 4. D 4.
 Wallriethstraße XVIII/2, zwischen 25 u. 27 Gersthoferstraße
 Forti, bei 13 u. 15 Erdgasse. † 51. C 3.
 Waltergasse IV/2, zwischen 26 u. 28 Favoritenstraße und zw.
 7 u. 9 Schaumburgergasse. † 19. D 5.
 Wambachergasse XIII/9, gegenüb. 19 Jagdschloß. † 42. B 6.
 Waurigasse XVI/1, zw. 1518 u. 159, Galizienstraße und
 Siebhartstraße. † 43. B 4.
 Wasagasse IX/1, zw. 5 u. 7 Maria Theresienstr., schneidet Kol-
 ling-, Hörl- u. die Türkenstr., führt zur Harmoniegasse.
 Nr. 1—15 u. 2—14 † 9, die übrigen. † 32. D 4.
 Waschhausgasse II/2, zwischen Riechenauerstraße 12 u. 14 und
 zwischen 49 u. 51 Untere Donaustraße. † 11. E 5.
 Wasenhof VI/1, Dreihufeisengasse 13. † 25. D 5.
 Waserergasse XX/1, vom Mathildenberg längs der Augarten-
 mauer zur Raupferstraße. † 13. D 3.
 Wassergasse III/1, bei Erdberglande 20 und bei 83 Land-
 straße Hauptstraße, schneidet bei 38 und 27 und 29 die
 Erdbergstraße. Nr. 1—23 u. 16—26 † 14, Nr. 2—8 † 16,
 die übrigen † 15. E 5.
 Wasserleitungsstraße XIX/6, bei Heiligenhäderlande 7 u. 9,
 † 60. D 3.
 Wasserreservoir XIII., früher Breitenleite. † 67. B 4.
 Wasserreservoir XIV/1, auf der Schmelz. B 4.
 Wasserreservoir XVI., am Kleinen Schafberg.
 Wattgasse X/1, durchschneidet b. 119 u. 121 Dittatringerstr.
 u. 100 u. 102 Thaliastr. bis Seeböck, in Dittatr., endet
 im XVII. Bez. (Nr. 1—61 u. 2—46 XVI/1, die übrigen
 XVII/3.) † 65. C 4.
 Wattgasse XVII/3, Fortsetzung derselb. Gasse im XVI. Bez.
 zw. 140 u. 142 Hernalsfer Hauptstraße. † 50. C 4.
 Wattmanngasse XIII/1, zwischen 5 u. 7 Trauttmannsdorf-
 gasse, bis Feldtellergasse. † 40. B 5.
 Weggasse VI/2, zwischen 88 u. 90 Gumpendorferstr. und 109
 und 111 Mariabiterstraße. † 23. D 5.
 Webergasse XX/1, zw. Treustraße 26 u. 28 u. 7 Hannover-
 gasse. † 13. D 3.
 Weberhäuser X/1, an der Frieserstraße. † 68. D 6.
 Weberhof V., Weggasse 40.
 Weckerhof V/2, Siebenbrunnengasse 72. † 21. D 5.
 Weichstraße II/8, nördlich der Innstraße Nr. 1—51 u. 2—98
 XX., von 153 u. 174 aufwärts II/8. Beginnt am Kaisers-
 platz, Parallelfstraße zwischen dem Sandels-Kai u. der
 Engerthstraße, endet vorläufig bei Stromstraße, project.
 bis Ausstellungsstr. † 13. E 3, 4.
 Wehrgasse V/1, zwischen 66 u. 68 Margaretenstraße und
 zwischen 47 u. 49 Wienstraße. † 22. C 5.

Weidgasse III/1, von Dronhrgasse nächst dem Gasometer zur Dierichgasse. † 14. E 5.
 Weidlichgasse XIII/1, bei 46 Maringstraße und zwischen 37 u. 39 Wattenmangasse. † 40. B 6.
 Weidmannsgasse XVII/1, zw. 46 u. 48 Peggasse und bei 59 u. 61 Antonigasse. † 50. C 4.
 Weiglasse XIII. (XIV/2), (Poliz.-Bez. Rudolfshheim), bei 23 u. 25 Hollergasse, u. 14 Windelmannstr. Nr. 2—16 u. 1—11 † 45. C 5.
 Weidburggasse I., zwischen 9 u. 11 Kärntnerstr. und zw. 12 und 14 Partring. † 2. D 4.
 Wellandhof XX/1, Klosterneuburgerstr. 31 u. 33. † 13. D 8.
 Weigasse XIX/1, bei 11 Osterleiteng. u. 14 Hofornng. † 56. D 8.
 Weinberggasse XIX., bei 4 u. 5 Sonnenbergplatz u. bei Hackenberggasse 84. (1 u. 3 zu XIX/1, die übrigen zu XIX/5.) † 56. C 8.
 Weinhausershof XVIII/1, Bähringerstraße 168. † 55. C 8.
 Weinheimergasse XVI/1, längs der Stadtbahn von der Thaliastraße bis Arnebtgasse. † 65. C 4.
 Weinrotteggasse XIII/10, in Speising, zwischen 28 und 30 Speisingerstraße bis 51 Straghhgasse. † 42. B 6.
 Weintraubengasse II/2, bei 31 Praterstraße zu Rothensterngasse 30 und 32. † 11. E 4.
 Weinzingergasse XIX/5, bei 14 Sieveringerstraße in Unter-Sievering. † 61. C 2.
 Weischoff XII/1, Schönbrunnerstraße 230. † 38. C 5.
 Weiserhof X, Quellengasse 79—83.
 Weißgasse XVII/3, früher Gerlgasse, zwischen 92 u. 94 Ottaringerstraße und 95 u. 97 Hernalser Hauptstr. † 50. C 4.
 Weissenbergstraße III/1, zw. 23 u. 29 Boerhaavegasse und der verlängerten Eslerngasse. † 17. E 5.
 Weissenböckstraße XI/1, zwischen 84 u. 86 Kaiser-Ebersdorferstraße, mündet in den Seeschlagplatz. † 35. F 6.
 Weißgärtelände III/2, rechtes Donauufer von der Franzensbrücke zur Sophienbrücke. † 16. E 4.
 Weißgärtelstraße, Obere III/2, zwischen 1 u. 3 Hintere Zollamtstraße und 2 u. 4 Obere Biaduttgasse. † 16. E 4.
 Weißgärtelstraße, Untere III/2, zw. 1 u. 3 Untere Biaduttgasse u. zwischen 4 u. 6 Rajumofstgasse. † 16. E 4.
 Weißlohgasse XVIII/1, zwischen 16 u. 18 Michaelerstraße, schneidet bei 15 u. 17 die Sternwartstr., bei 20 und 22 die Anastasius-Grüingasse und endet b. Friedhof. † 54. D 3.
 Weibengasse XI/1, bei Alpengasse 3. † 68. E 6.
 Weingasse XVI/1, zwischen 25 und 27 Bachgasse u. Thaliastraße bei 68 u. 70. † 65. C 4.
 Weingasse XIII/1, zwischen 35 u. 37 Sievinger Hauptstraße und Reingerstr. † 40. E 5.
 Weingasse XX/1, bei Treustr. 96 u. Sägerstr. 77. † 13. D 3.
 Weib, nehe im Weib. E 4.
 Werldorf, Oberer IX/1, Säingasse 6. † 32. D 4.
 Werdtorgasse I., bei Bögigasse 4 u. 6 zw. 35 und 37 Franz Josefs-Kai. † 4. D 0.
 Werftstättenweg XI/1, von der Geiselbergstr. zu Werftstätten b. Staatsbahn u. bis 3 Grillg. † 35. F 6.
 Werhardsstraße XIII/3 (Poliz.-Bez. Schmeltz), nächst Pföhersteig bei den Kaiser Franz Josefs-Stiftungshäusern für Volkswohnungen. † 67. C 4.
 Wertheimhof IV/2, Theresianumgasse 13 u. 15. † 20. D 5.
 Wertheimhofgasse XII., bei Weidinger Hauptstraße 29 und Kofaltgasse 12, in Unter-Weidling (Nr. 1—3 und 2—4 XII/2, die übrigen Nummern XII/1). † 38. C 6.
 Werthenburggasse XII/4, Ende der Heldenorferstr. † 67. B 6.
 Westbahn, An der XIII., Baumgarten, siehe Wächterhäuser. B 5.
 Westbahnstraße VII/1, zwischen 35 u. 37 Neubaugasse und zwischen 48 u. 50 Kaiserstraße. † 26. D 5.
 Westbahnstraße XV. (XVI/1) (Poliz.-Bez. Schmeltz), For i. der Westbahnstraße im VII. Bez. bis Neubaugasse 38. † 26. C 5.
 „Westend“ VII., Mariahilferstraße 123. C 5.
 Westraße XX., zwischen der Jägerstraße und dem Donaukanal. Parallelstraße der Peitzigerstraße. † 13. D 3.
 Weyprechtgasse XVI/1, zwischen 37 u. 39 Ottaringerstraße und zw. 22 u. 24 Friedmanng. † 63. C 4.
 Weyringergasse IV/2, zwischen 39 und 41 Favoritenstraße und 76 u. 78 Feugasse. † 20. D 5.
 Wichtelgasse XVI., von 90 u. 92 Thaliastr. bis 2 Wichtelg., durchschneidet die Ottaringerstraße bei 107 u. 109. Nr. 1—49 u. 2—58 XVI/1, die übrigen XVII/3. † 65. C 4.
 Wichtelgasse XVII/3, zwischen 123 u. 125 Hernalser Hauptstr. (Fortsetzung der Wichtelg. im XVI. Bezirk). † 50. C 4.
 Widenburggasse VIII/1, zwischen 4 und 6 Tulpengasse und zwischen 9 u. 11 Alferstraße. Nr. 2—6 u. 1—3 † 29, von 3 und 8 aufw. † 30. D 4.
 Wiedenmangasse XI/2, zw. 46 u. 48 Schmidgung. † 34. G 6.
 Wiedenbürgel IV/2, von Margaretenbürgel bis zur bestanden Belvederelinie nächst dem Staatsbahnhof. † 20. D 5.
 Wiedner Hauptstraße IV/1, Fortsetzung der Kärntnerstraße bis zur Magleinsdorferstr. Nr. 1—17 und 2—10 † 18, 19—75 u. 12—58 † 19, die übrigen † 21. D 5.
 Wiednerhof IV/1, Wiedner Hauptstraße 22 und Schleifmühlgasse 1. † 19 D 5.

Wielandgasse X/1, bei Gudrunstraße 131 und Bürgerplatz 19. Nr. 1—19 u. 2—18 X/1, die übrigen X/3. † 3, von 22 und 23 aufwärts † 68. E 6.
 Wielandplatz X/1, bei Wielandgasse 11. † 33. E 6.
 Wienstraße beim Obstmarkt (an der Wien rechtes Ufer), ungerade Nummern bis 39 zum IV. Bezirk; von 41 an und alle geraden Nummern zum V. Bezirk bis Schönbrunnerstraße 54 u. 56 (von Nummer 41 bis 99 und 2 bis 36 V/1). (Nr. 1—33 † 18, 35—39 † 19, von 41 aufwärts und die geraden Nummern † 22. D 5.
 Wienerstraße X/1, Fortsetzung der Laaerstraße im X. Bezirk, mündet in die Hauptstraße in Dier-Laa.
 Wienerbergstraße X/1, von der Triesterstr., Spinnerin am Kreuz zum Weidlinger Bahnhof. † 62. D 6.
 Wienergärten XI/1, zwischen 13 und 15 Döbberhoffstraße in Stimmering. † 35. F 5.
 Wieningerplatz XIV/1 (Poliz.-Bez. Schmeltz), zw. Goldschlagstraße, Seugasse u. Neubergstraße. Nr. 1—9 † 66. C 5.
 Wienzelle I., zwischen Friedrichstraße und Getreidemarkt. † 6. D 5.
 Wienzelle, Rinte, XIII. (XIV/2) (Poliz.-Bez. Rudolfshheim), bei 1 Hollergasse bis Maria Theresienstraße. † 45. C 5.
 Wiesengasse IX/4, zwischen 11 u. 13 Fochtergasse und zwischen 16 u. 18 Wagnergasse. † 31. D 3.
 Wiegingerstraße I/1, Quertasse in der Richtung von der Sperrbrücke zum Stefanplatz. † 8.
 Wignungasse XIX/3, bei Heiligenstädterstraße 261 bis St. Georgsplatz 1 und Geiringergasse 2 u. 4. † 59. D 1.
 Wildenmangasse V/1, bei Margaretenplatz 1 u. zwischen 31 u. 33 Schönbrunnerstraße. † 21. D 5.
 Widgrubgasse XIX/2, Verlängerung des Beethovenganges ungerade Nummern † 57, gerade † 68. † 60. D 2.
 Wildpretmarkt I., zwischen 3 und 5 Bauernmarkt und bei Landskrongasse 3. † 5. D 4.
 Wildpretstraße XI/1, vierte Haubequerstraße. † 35. F 6.
 Wilhelmhof VII/1, Dreilaufgasse 2. † 26. D 6.
 Wilhelmstraße XII., bei Niederhofstraße beginnend, endet bei Weidlinger Hauptstraße 68 (Nr. 2—38 u. 1—29 a XII/2, die übrigen Nummern XII/1). † 38. C 6.
 Wilhelmstraße XVI/1, b. d. Klopstock 7 u. 9 bis Wilhelmminenberg. Nr. 8—26 u. 1—27 † 65, die übrigen † 48. C 4.
 Wilhelmminenberg XVI. (Galizienberg), am Ende der Wilhelmminenstraße. † 48. B 4.
 Wilhelmminenbergstraße XVII/2, bei 45 u. 47 Dornbacherstr., führt auf den Wilhelmminenberg. † 49. B 3.
 Wilhelmminenhof XVI, Wilhelmminenstraße 122.
 Wimmerergasse XV., (XIV/1) (Poliz.-Bez. Schmeltz), bei 119 u. 121 Burgg. und Urban-Vorplatz 4, in † 26. C 4.
 Wimmerergasse V/2, bei Siebenbrunnengasse 31 zu Magleinsdorferstraße 58 (von Nr. 1—33 und 2—36 V/2, die übrigen Nummern V/1). † 21. D 5.
 Windelmannstraße XIII. (XIV/2), früh. Tegethoffstr. (Poliz.-Bez. Rudolfshheim), bei 61 Schwendergasse, bis Maria Theresienstraße. † 43. Gerade Nr. 2—30 † 45. C 5.
 Windhaagasse I., früher Sternwartgasse, zwischen 9 und 11 Bäckerstr. und zw. 10 u. 12 Sonnenelkgasse. † 8. D 4.
 Windhaagergasse IX/5, zw. 102 und 104 Sieveringerstraße und bei 10 Schulf. † 61. C 2.
 Windmühlgasse VI/1, zwischen 31 u. 33 Mariabilferstraße. Nr. 1 51 † 25, Nr. 53 und gerade Nummern † 24. D 5.
 Windmühle (Fechthalle) XIII/6, Weitingerg. 16. † 44. B 5.
 Windtenstraße X/1, von Eitenreidg. bis Triesterstr. ungerade Nummern † 68, gerade † 62. D 6.
 Wintelbreitengasse XIII/10, Quertasse zur Speisingerstraße. † 42. B 6.
 Wintergasse XVII/2, zwischen 33 und 40 Pottingergasse in Dornbach, führt auf den Heuberg. † 49. B 3.
 Wintergasse XX/1, zwischen 57 u. 59 Wallensteinstraße und bei Feingasse 58. † 13. D 8.
 Winter-Hafen (Kreudenauer Hofen) II/7.
 Winterleitengasse XVI/1, dritte Durrgasse zw. Galizienstraße und Liebhartstraße. † 48. B 4.
 Winterrotberd XVI/1.
 Winterstraße XIII/7, bei Schweizertalstraße 34 u. 36, bis Weißlingergasse 5 u. 7. † 41. A 5.
 Wipplingerstraße I., zwischen 6 u. 7 Hoher Markt, schneidet den Schottenring bei 14, endet bei 12 u. 14 Maria Theresienstraße. Nr. 1—5 u. 2—6 † 5, 7—21 u. 8—20 † 7, 23—39 u. 22—34 † 4, 36, 38, 39 † 9. D 4.
 Wittgasse XIII/6, zwischen 29 und 31 St. Veitg. und 18 u. 20 Feldmühlgasse. † 44. B 5.
 Wittelsbacherhof II/2, Prater Wittelsbacherstr. 2. † 11. E 2.
 Wittelsbacherstraße II/2 (Prater), bei 45 Schüttelstr. † 11. E 4.
 Wittbauergasse XVIII/2, zw. Gerthoferstr. 61 und 63, bis Bafting., hier durch Felder unterbrochen. Fortsetz. zw. 41 u. 43 Herbedstraße, bis 52 Labenburggasse, da neuerdings unterbrochen, weitere Fortsetzung bei 49 Schindlergasse, endet am sogenannten Alstrüden. † 51. C 3.
 Wögingergasse XVI/1, Verlängerung der Seeböggasse, zw. Doanergasse 25 u. 27 und 26 u. 28 Sandleitengasse. † 48. C 4.

Wohlflebergasse IV/1, zw. 10 u. 12 Feugasse und 15 u. 17 Allee-gasse. † 18. D 5.

Wohlflebergasse II/8, Duerstraße auf die Feuerwerkswiese. † 11. E 4.

Wohlflebergasse I, zwischen 10 u. 12 Fleischmarkt. † 8. D 4.

Wohlflebergasse XIII/5, zw. 446 u. 448 Fingerstraße, endet im Walde. † 41. A 5.

Wohlflebergasse V/2, zwischen 19 u. 21 Arndtstraße und bei Mary-Meidlingerstraße. † 38. D 5.

Wohlflebergasse VIII/8 (Prater), zwischen 11 und 13 Ausstellungsstraße. † 11. E 4.

Wohlflebergasse XIII/7, bei Hiesinger Hauptstraße 174 u. 153. † 44. B 5.

Wohlflebergasse XX/1, bei Brigittenauerlände 34—36 zur Klosterneuburgerstraße 17. † 13. D 3.

Wohlflebergasse XX/2, von der Kaiser Franz Josefsbrücke gegen die Nordwestbahnbrücke in die Au. † 13. E 2.

Wohlflebergasse XIX/1, von Geuehg. bis Heiligenstädter Kirche. † 58. D 2.

Wohlflebergasse I, zw. 2 u. 4 Rotenturmstr., führt zu Partring 2 und Stubenberg 5. Nr. 37 † 8, die übrigen † 2. D 3.

Wohlflebergasse XIII/1, bei 25 und 27 Trautmannsdorffgasse und 14 u. 16 Wattmannsgasse. † 40. B 5.

Wohlflebergasse XV/1, (Pol.-Bez. Rudolfshheim), zwischen 172 und 174 Mariahilferstraße bis Bistorigasse 17 u. 19 in Fünfhäus. † 46. C 5.

Wohlflebergasse XIX/1, zw. 65 und 67 Döblinger Hauptstraße und bei 26 u. 28 Kreindlg. † 56. D 3.

Wohlflebergasse XX/1, zw. 18 u. 20 Brigittenauerlände und 6 u. 7 Mathildenplaz. † 13. D 3.

Wohlflebergasse III/4 beginnt bei Mitterweg 1969, schneidet Schmitzergasse 8 und endet Donaualände 423. † 14. E 5.

Wohlflebergasse XVI/1 u. XVII, von 116 Thaliastraße bis zum Rindshügel, schneidet bei 166 u. 168 Ottafriingerstr. † 65. Ungerer Str. 1—71 † 48, Nr. 93 u. 94 † 50. C 4.

Wohlflebergasse XIV/1, (Poliz.-Bez. Schmelz), zwischen 96 u. 98 Felsbergstraße endet beim Wasserreservoir. † 66. C 5.

Wohlflebergasse XV, (XIV/1) (Pol.-Bez. Schmelz), von Sorbaitgasse bis 7 und 9 Gabelngasse. † 66. C 4.

Y.

Yppen-gasse XVI/1, zwischen 31 u. 33 Ottafriingerstraße, bis Yppenplaz. † 63. C 4.

Yppenplaz XVI/1, begrenzt von Bahergasse, Wehprechtgasse, Schellhammerg., Elisabethgasse, Brunnengasse. † 63. C 5

Z.

Zachariashof VII, Mariahilferstraße 126.

Zachariashofstraße XIX/2, zwischen 45 u. 47 Greinergasse, bis Eroltagasse. † 60. D 2.

Zappertgasse XIV/3, (Poliz.-Bez. Rudolfshheim), zwischen Rauchfangberg. 29 und 31. † 45. C 5.

Zappertshof XII/1, Schönbrunnerstraße 236. † 38. C 5.

Zaunergasse III/3, früh. Michaelg., zw. 8 u. 10 Salestianergasse und zwischen Marokkanergasse 7 u. 9. † 18. E 5.

Zedlitzgasse I, zw. 4 u. 6 Partring u. 5 u. 7 Riemerg. † 2. E 4.

Zehnthofgasse XIX/1, bei 80 u. 82 Billrothstr. † 56. D 3.

Zehntergasse XIII/4, bei 239 und 241 Fingerstr., führt zur Baumgartenbrücke. † 39. B 5.

Zeillergasse XVI. u. XVII, bei Wallg. und Paschingg. Nr. 47 und 27 XVI. (XVII/3). Nr. 44—94, 39—43, 67—81 XVII/3, die übrigen XVI/1. XVI. † 65, XVII. † 50. C 3, 4.

Zeinhofergasse V/1, zw. 13 u. 15 Erlingasse. † 22. D 5.

Zetsmannsbrennungsgasse VII/2, Duer-gasse zw. St. Ulrichs-plaz und Kirchengasse. D 4.

Zetsberggasse XII/1, bei Wilhelmstraße 40 und bei Meidlinger Hauptstraße 49 in Unter-Meidling. † 38. C 6.

Zetsberggasse I, zwischen 43 u. 45 Franz Josefs-Kai und zwischen 16 u. 18 Neuburggasse. † 4. D 4.

Zellerhof XVIII/1, Johann Nepomuk Boglplaz 9, Staudg. 61, Peitermehrg. 33—37 u. 6—10 Karl Beag. † 54. C 3.

Zeltgasse VIII/1, bei 23 Neuburggasse und zw. 22 u. 24 Strozgasse. † 29. D 4.

Zenogasse XII/1, bei 41 Fabriksg., bei Schönbrunnerstr 307 und bei Altmannsdorferstr. † 38. C 5.

Zentagasse V/1, zw. 12 u. 14 Siebenbrunneng. u. 13 u. 15 Griesg. und geht bis 32 u. 34 Maßleinsdorferstraße.

Nr. 1—9 und 2—12 † 21, die übrigen † 22. D 5.

Zentahof V/2, Maßleinsdorferstraße 34. † 21. D 5.

Zengasse VI, zw. 28 u. 30 Ziegelofengasse. † 22. D 5.

Ziegelofen, Am XVII/3, nächst 87 Feuzgasse. † 50. E 5.

Ziegelofen, Am XI, nächst dem Staatsseifenabthofe, Ziegelbrenneret. † 35. C 4.

Ziegelofengasse V, bei Maßleinsdorferstr. 2, führt zu 67 u. 69 Margarethenstr. (Die Nr. 2, 4, 6, 8 gehören zu IV/1 Bez.). (Die ungeraden Nrn. und die geraden Nrn. von 10 bis 32 V/1). Von 1—19 u. 2—26 † 21, die übrigen † 22. D 5.

Ziegelgasse VII, zw. 90 u. 92 Mariahilferstr. und bei Badhausg. 1 (Nr. 1—57 u. 2—70 VII/1, Nr. 59—83 u. 72—96 VII/3). Nr. 1—57 u. 2—70 † 26, die übrigen † 28. D 4.

Zierleitengasse XVIII/4, bei 16 Am Dreimartstein. † 52. B 2.

Zimmermann-gasse IX/2, zwischen Alferstr. 48 und Kinderhospitalgasse. † 63. D 4.

Zimmermann-gasse XVII., bei Sernasser Hauptstraße 2 a und 2 b bis Zimmermannplaz 1 u. 2. (Nr. 2—6 u. 3—5 XVII/1.) † 63. C 5.

Zimmermann-gasse XVIII., zw. 6 u. 8 Jägerstr. 3 u. 5 u. Egermatg. (Nr. 8—16 und 7—15 XVIII/1.) † 63. C 4.

Zimmermannplaz XVII. u. XVIII., bei Egerm., im IX. Bez. und zw. 6 u. 8 Zimmermann. (Nr. 1 u. 2 XVII/1; 4—6 u. 3—5 XVIII/1.) † 63. 7. u. 8 † 30 C 4.

Zintgasse XV. (XIV/1), (Poliz.-Bez. Schmelz), zwischen 12 und 14 Felsbergstraße bis Märzstraße 15 u. 17. Nrn. 1—21 und 2—22 † 66. C 5.

Zinnergasse XI/2, beginnt bei 289 Kaiser-Ebersdorferstraße. † 34. F 6.

Zipperergasse XI/1, zwischen 53 u. 55 Eimeringer Hauptstraße, endet in Fuchsböschungsgasse. † 35. C 6.

Zitterhofergasse VII/2, zwischen Kirchberggasse und Fassberggasse. † 27. D 4.

Zöchnerstraße XIII/3 (Poliz.-Bez. Schmelz), nächst dem Felsberg bei den Kaiser Franz Josefs-Stiftungshäusern für Volksbewohnungen. † 67. B. C 4.

Zöppelgasse XII/3, zwischen 87 u. 89 Altmannsdorferstr. u. bei Hoffingergasse. † 36. C 6.

Zollgasse III/2, zwischen 13 u. 15 Hintere Zollamtstraße und 36 u. 38 Obere Stadtkasse. † 16. E 4.

Zollamtstraße, Hintere III/2, von Dampf-schiffstraße 2 zu Obere Stadtkasse 40. † 16. E 4.

Zollamtstraße, Bördere III., rechtes Wienufer, von der Stubenbrücke links zur Radekybrücke (Zollamtgebäude), rechts zur Zentralmarkthalle. (Die Nummern 2, 5, 7, 9 III/1, der übrige Teil III/2). † 16. E 4.

Zollergasse VII/2, zw. 60 u. 62 Mariahilferstr. u. zw. 37 u. 39 Siebensterng. Nr. 2—22 u. 1—31 † 26, die übrigen † 27. D 5.

Zollernberggasse XIV/2 (Poliz.-Bez. Rudolfshheim), von 208 Mariahilferstraße bis Auedlstraße. † 45. C 5.

Zornigasse XX/1, bei Jägerstraße 107. (Nr. 241 u. 376 alt XX/2, die übrigen XX/1.) † 13. E 4.

Zudergasse III/2, zwischen 10 und 12 Marzergasse und 8 und 10 Gärtnergasse. † 16. E 5.

Zufahrtsstraße, Große II/2 (Prater), in der Ausstellungsstr. rechts durch d. Volkspater 3. Ausstellungsplaz. † 11. E 4.

Zufahrtsstraße, Kleine II/2 (Prater), in der Ausstellungsstraße rechts. † 11. E 4.

Zur Spinnerin siehe Spinnerin, Zur. D 6.

Zwerggasse XVII/2, von 86 u. 88 Dornbacherstraße bis zum Weingebrg. † 50. B 3.

Zwerggasse II/3, zwischen 18 u. 20 Rembrandtstr., münde in die Saasgasse. † 10. D 4.

Zwettelhof I, Stefansplaz 6, Wolfzeile 4. † 2. D 4.

Zwettelhof, Kleiner I., Schwertgasse 4. † 7. D 4.

Zwiefelgasse XI/2, zwischen 4 u. 5 Münichplaz. † 34. G 7.

Zwinastraße XIII/3 (Poliz.-Bez. Schmelz), nächst d. m Felsberg bei den Kaiser Franz Josefs-Stiftungshäusern. † 67. B. C 4.

Zwischenbrücken XX/2, bisherige Benennung für den Bezirkstheil bei der Kaiser Franz Josefsbrücke (Au nächst der Salzachstraße). † 13. E 4.

Zwölfergasse XV/1 (Pol.-Bez. Rudolfshheim), bei 144 u. 146 Mariahilferstr. und Rosinag. 20. † 46. C 5.

Brücken in Wien.

Über den Donauflom.

Kaiser Franz Josefsbrücke, II. Bez. (Zwischenbrücken und Floridsdorf).

Kronprinz Rudolfsbrücke, II. Bez. (am Ende der Kronprinz Rudolfsstraße im Prater).

Nur für den Eisenbahnverkehr.

Nordwestbahnbrücke, zwischen XX. Bez. und Floridsdorf.

Kaiser Ferdinands-Nordbahnbrücke (auch für Fußgänger), zwischen XX. Bez. und Floridsdorf.

Stadlauer Eisenbahnbrücke (auch für Fußgänger, welche Passierkarten der Bahnverwaltung besitzen), zwischen II. Prater, Stadlauerlande und Stadlau.

Über den Donaukanal.

Alpernbrücke, zwischen I. u. II. Bez. (Alperngasse).

Augartenbrücke, jetzt Maria Theresenbrücke, siehe diese.

Dritttenbrücke, zwischen XX. u. IX. Bez.

Ferdinandsbrücke, zwischen I. u. II. Bez. (Franz Josefs-Kai und Favoritgasse).

Franzensbrücke, zwischen II. u. III. Bez. (Franzensbrückenstraße und Pragerstraße).

Kaiser Franz Josefs-Zubiläumbrücke, zwischen XIX. u. XX. Bez. (Gnuldstraße und Brigittenau).

Kaiser Josefsbrücke, zwischen III. u. II. Bez. (zw. Schlachthausgasse und Prater).

Maria Theresenbrücke, zwischen II. u. IX. Bez. (Untere Augartenstraße und Maria Theresenstraße).

Schleusenbrücke, zwischen XIX. u. XX. Bez. (Rudsdorf und Brigittenau).

Sophienbrücke, zwischen III. u. II. Bez. (Rasumoffskygasse und Prater).

Stephaniebrücke, zwischen I. u. II. Bez. (Salztorgasse am Franz Josefs-Kai und Stephaniestraße).

Nur für den Eisenbahnverkehr.

Verbindungsbrücke der Verbindungsbahn, zwischen II. u. III. Bez.

Verbindungsbrücke (XIX. Bez. Rudsdorf), zwischen Franz Josefsbahn und Nordbahn.

Brücken der Staatsbahn (Brünner Flügel), XI. Simmering und II. Prater.

Brücken der Donau-Uferbahn zur Verbindung mit der Donauländebahn (XI. voran. Kaiser-Ebersdorf und II. Prater).

Brücke der Stadtbahn, zwischen XIX. und XX. Bez. (Grünzingerstraße und Brigittenau).

Über die Wien.

Auhofbrücke XIII. Bez., bildet die Bezirksgrenze, gehört zum Auhofe.

Badhausbrücke, jetzt Nikolaibrücke.

Badhausbrücke XIII. Bez., von Dommahergasse-Haditzgasse.

Baumgartenbrücke XIII. Bez., nächst Bahnhofsstelle St. Veit, Baumgarten.

Bischofbrücke XIII. Bez., verbindet die Nudorfelgasse mit Ober-Baumgarten.

Bräuhäuserbrücke XIII. Bez. nächst dem Hütteldorfer Bräuhäuser (Burgmillergasse).

Braunschweigbrücke XIII. Bez., nächst der Haltestelle Braunschweig.

Franz Karls-Brücke XVIII. Bez., von Auhofstraße 174—176 zur Hadlingerstraße 44 und 46.

Guldenbrücke XIII. Bez., gegenüber der Guldenngasse.

Hadlingerbrücke nächst Station Hütteldorf-Hadling.

Hütteldorferbrücke XIII. Bez., nächst Station Hütteldorf-Hadling, verbindet die Brudermannngasse u. Brückengasse.

Kaiser Franz Josefsbrücke XIII. Bez., von der Stiezerger Hauptstraße zur Haditzgasse.

Kaiser Josefsbrücke XII. u. XIV. Bez. (Sechshausergürtel und Gaudenzdorfergürtel, Dautlergasse).

Karolinenbrücke, zwischen I. u. III. Bez. (im Stadtpark zum Am Baumarkt).

Kobingersteig, zwischen XII. u. XIV. Bezirk, Pfeisergasse und Kobingerasse).

Leopoldsbrücke, zwischen IV. u. VI. Bez. (Schleismühlgasse und Magdalenastraße nächst der Engelgasse).

Robtowitzbrücke (Weidingerbrücke), zwischen XIV. u. XII. Bez. (Tiefenbachgasse und Schönbrunnerstraße).

Magdalenenbrücke, zwischen V. u. VI. Bez. (Steggasse und Magdalenenstraße).

Maria Theresenbrücke, zwischen XII. u. XIII. Bez. (Zeno-gasse und Winkelmannstraße).

Marxerbrücke, zwischen I. u. III. Bez. (Partring und Marxergasse).

Nevillebrücke, zwischen V. u. VI. Bez. (Nevillegasse und Brückengasse).

Nikolaibrücke (früher Badhausbrücke) bei Station Hütteldorf-Bad.

Obkircherbrücke XIX. Bez., über die Forortelinie der Stadtbahn im Zuge der Obkirchergasse.

Pilgrambrücke, zwischen V. u. VI. Bez. (Pilgramgasse und Hofmühlgasse).

Radezkybrücke, zwischen I. u. III. Bez. (Franz Josefs-Kai und Radezkystraße Stubenring).

Reinprechtsbrücke, zwischen V. u. VI. Bez. (Reinprechtsdorferstraße und Anilingasse).

Rudolfsbrücke, zwischen IV. u. V. Bez. (Kettenbrückengasse u. VI. Bez. (Magdalenenstraße).

Sankt Veitbrücke XIII. Bez., nächst Station Ober-St. Veit, Schlachthausbrücke, zwischen V. u. VI. Bez. (Mauthausgasse und Morizgasse).

Schönbrunner Schlossbrücke XIII. Bez., vor dem t. u. t. Lustschloß Schönbrunn.

Stiegerbrücke, zwischen XIV. u. XII. Bez. (Stiezergasse und Vaugentelgasse).

Storchenteg, zwischen XIV. u. XII. Bez. (Storchengasse).

Siebenbrücke, zwischen I. u. III. Bez. (Wollzeile u. Landstraße, Hauptstraße).

Ungarbrücke, zwischen I. u. III. Bez. (im Stadtpark zur Ungargasse).

Wadenroderbrücke im VI. Bez. im Zuge der Morizstraße über den Wienfluß.

Zollamtebrücke, zwischen I. u. III. Bez. (Stubenring und Verb. Zollamtsstraße zum Hauptzollamt).

Über die Südbahn.

Philadelphibrücke XII. Bez., nächst dem Weidinger Friedhofe (Weidinger Hauptstraße und Breitenfurterstraße).

Über die Westbahn.

Rufensteig, XIV. Bez., zwischen der Holohergasse und Rufensteig.

Schmelzbrücke, zwischen XV. u. XIV. Bez. Aufstieg für Fuhrkinder von der Rosinagasse, Auffahrt von der Grenzgasse, andererseits von der Schwiegerstraße).

Über die Stadtbahn.

Kreuzgassebrücke, XVIII. zwischen Antonigasse und Gersthoferstraße.

Spetterbrücke, XIII. über die Forortelinie der Stadtbahn zu den Zubiläumshäusern in Breitensee.

Über die Verbindungsbahn.

Beatrizbrücke III. im Zuge der Beatrizgasse von der linken Bahngasse zur rechten Bahngasse.

Reichsteig III. zur Reichsteig.

Marxerbrücke III. im Zuge der Marxergasse.

Neulingbrücke III. im Zuge der Neulinggasse.

Tänden längs des regulierten Donauflusses.

Nordbahnlände, Prater-Kai und Dampfschiffahrts-Landungsplatz bis zur Ausmündung der Ausstellungsstraße. Landungsbaus und Pfeilerlände bis zur Militärschwimmhalle; Krautland; bis zur Stadlauerlande, diese bis zur Stadlauerbrücke, Schöllerlände; Schwegerlände Kaiser-Kai von der Stadlauerbrücke bis zu den Schiffsmühlen.

Tänden des Donaukanals sind im Straßenverzeichnis angeführt.