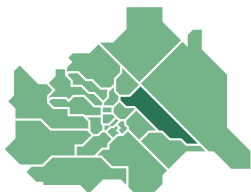


Die Leopoldstadt in Zahlen 2020

2. Bezirk



Wien in Zahlen 2020



Liebe Wienerinnen, liebe Wiener,

große Teile des Alltags verbringen wir in unseren Grätzln und Heimatbezirken. Wir Wienerinnen und Wiener fühlen uns mit unserer Nachbarschaft eng verbunden, wie Untersuchungen zeigen. Dieses Jahr hat die Landesstatistik erstmals 23 kurze Bezirksfolder von „Wien in Zahlen“ gestaltet: So können Sie Ihre Umgebung auch statistisch besser kennenlernen. Wir freuen uns auf Ihre Rückmeldungen!

Michael Ludwig

Bürgermeister und Landeshauptmann von Wien

Peter Hanke

amtsführender Stadtrat für Finanzen, Wirtschaft, Digitalisierung und Internationales

Liebe Mitbürgerinnen und Mitbürger!


Die Leopoldstadt auf der Insel zwischen Donaukanal und Donau gelegen ist ein beliebter Wohnbezirk. Den besonderen Charme machen die großen Grünräume aus, die direkt ums Eck liegen: der Prater, der Augarten und die beiden Flussufer.

In den vergangenen Jahren hat der 2. Bezirk eine enorme Entwicklung durchgemacht. Die historischen Grätzln wie Karmeliter- oder Stuwerviertel erlebten einen Aufschwung. Es entstand viel Neues, ich denke an die U2-Verlängerung mit der Messe und der Wirtschaftsuniversität und an das Nordbahnviertel mit der Freien Mitte. Die Leopoldstadt hat alles, was Wien so lebenswert macht!

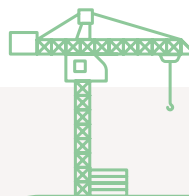
Ich lade Sie herzlich ein, entdecken Sie unsere vielfältige Leopoldstadt nun auch in Zahlen!

Uschi Lichtenegger
Bezirksvorsteherin

Geschichte des 2. Bezirks



Der Wappenschild des 2. Bezirks vereint in den drei Feldern die ehemals selbstständigen Gemeinden Leopoldstadt (Heiliger Leopold mit Kirchenmodell und niederösterreichischem Banner), Jägerzeile (Hubertushirsch) und Zwischenbrücken (Heiliger Johannes Nepomuk, Patron der Brücken).



2025

Fertigstellung des Stadtentwicklungsgebiets Nordbahnhof



2013

Eröffnung des WU Campus



2008

Verlängerung der U2 quer durch die Leopoldstadt



1938–1945

Auslöschung der jüdischen Leopoldstadt in der NS-Zeit



1976

Einsturz der Reichsbrücke

1979

Inbetriebnahme der U1 bis Nestroyplatz



1931

Eröffnung des Praterstadions



1873

Weltausstellung in der Rotunde

1858

Einweihung des Leopoldstädter Tempels



1850

Gründung des 2. Bezirks



1285

Erste Ansiedelungen im „Unteren Werd“



1537

Anlage der Hauptallee in den Praterauen



1775

Kaiser Joseph II. öffnet den Augarten



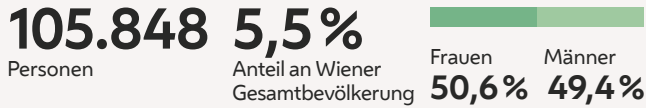
1838

Eröffnung der Nordbahn als erste Eisenbahn Österreichs

Bevölkerung

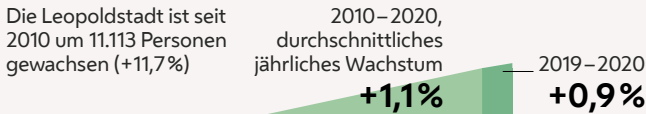
Wer lebt in der Leopoldstadt?

1.1.2020



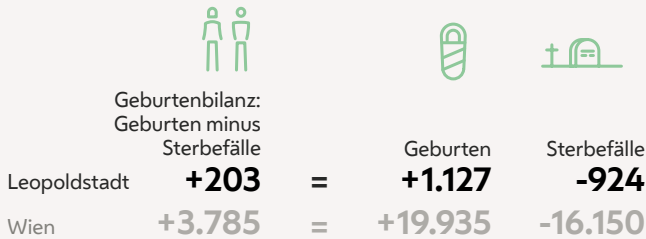
Bevölkerungsentwicklung

2010–2020



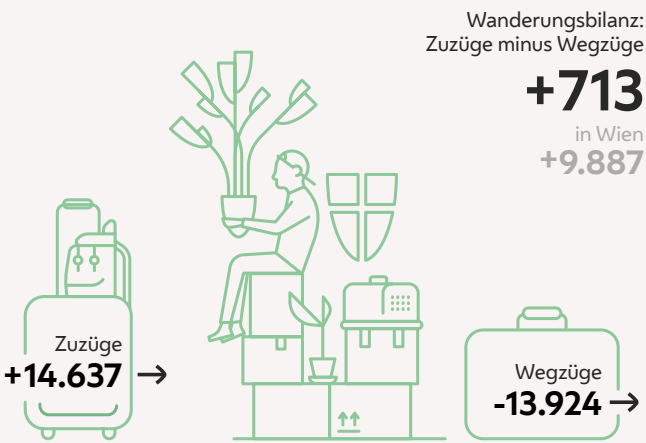
Natürliche Bevölkerungsbewegung

2019



Wanderung

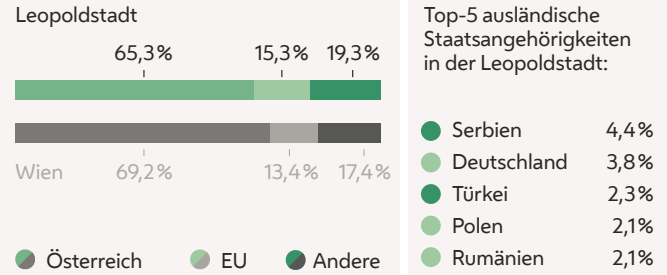
2019



Quelle: Statistik Austria

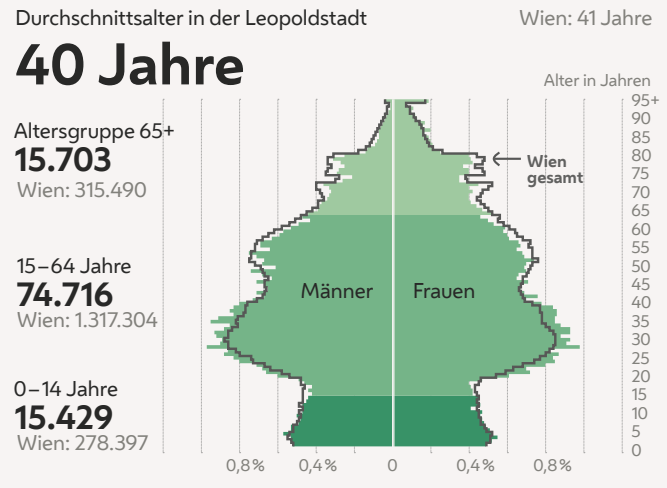
Bevölkerung nach Staatsangehörigkeit

1.1.2020



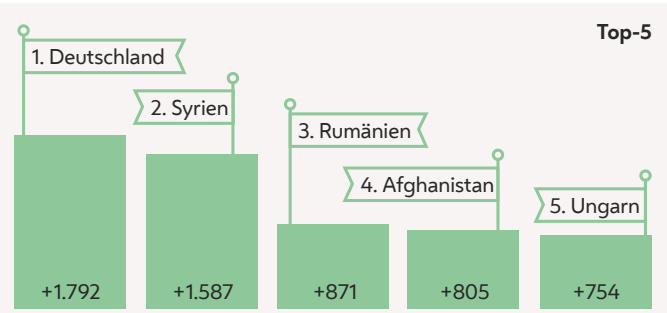
Altersstruktur

1.1.2020



Wanderungsbilanz nach Staatsangehörigkeit

2010–2019

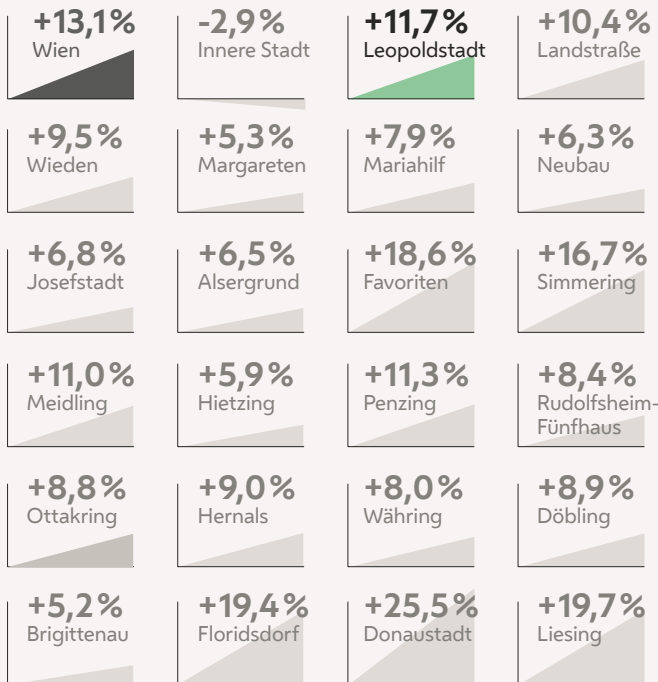


Quelle: Statistik Austria

Bevölkerungsentwicklung im Vergleich

2010–2020

In den vergangenen zehn Jahren ist nur die Bevölkerungszahl der Inneren Stadt gesunken. In der Donaustadt gab es mit +25,5% das höchste Wachstum aller Bezirke.



Studierende

31.10.2017



9.125

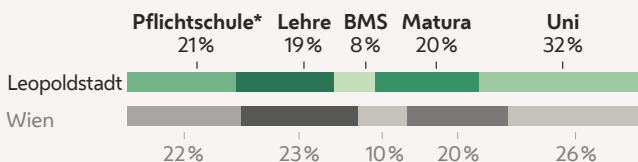
Studierende wohnen in der Leopoldstadt

7,23%

Anteil aller Wiener Studierenden

Bildungsstand 25 bis 64 Jahre

31.10.2017



* inklusive Personen ohne Pflichtschulabschluss

Quelle: Statistik Austria

Bevölkerungsdichte

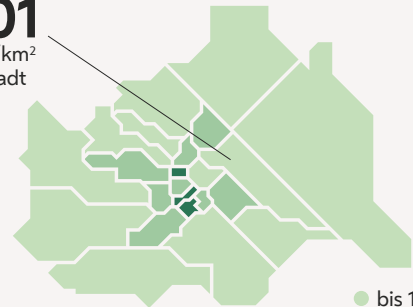
1.1.2020

5.501

Personen/km²
Leopoldstadt

4.607

Personen/km²
in Wien



● bis 10.000
● 10.001 bis 20.000
● 20.001 und mehr

Wie wohnt die Leopoldstadt?

2011

Wohnungen nach rechtlicher Wohnform

23%

Öffentlicher Wohnbau (überwiegend Gemeindebauten)



39%

Privatmiete

16%

Eigentum

8%

Genossenschaft

14%

Rest

Durchschnittliche Wohnfläche

2019

33 m²

durchschnittliche Fläche pro BewohnerIn
Wien: 35 m²

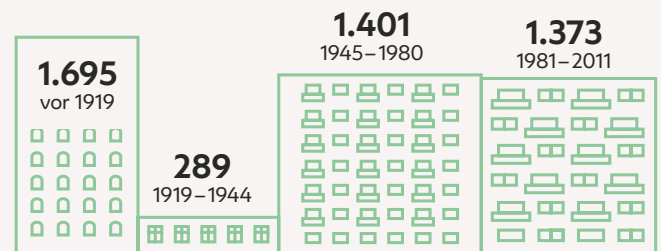


2,00

Anzahl der Personen, die durchschnittlich in einer Wohnung wohnen
Wien: 2,03

Gebäude nach Bauperioden

2011



Quellen: Stadt Wien, Statistik Austria

Wirtschaft & Arbeit

PendlerInnen

31.10.2017



59.901

arbeiten im Bezirk
und wohnen woanders
(EinpendlerInnen)



9.578

arbeiten und
wohnen
im Bezirk



36.504

wohnen im Bezirk
und arbeiten woanders
(AuspendlerInnen)

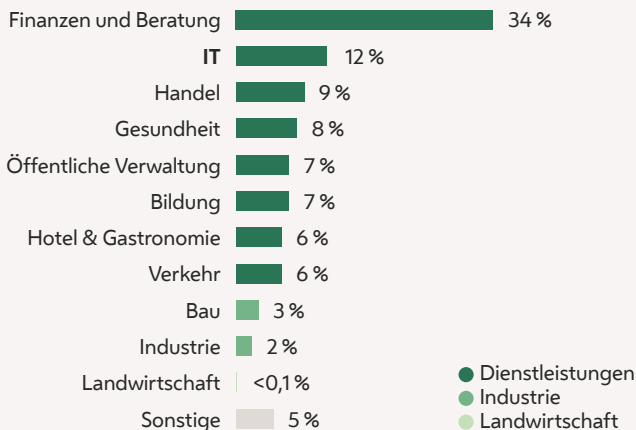
Wo arbeiten die Leopoldstädter Beschäftigten?

31.10.2017

Beschäftigte am Arbeitsort Leopoldstadt

69.479

Beschäftigte
am Arbeitsort Wien
1.001.735

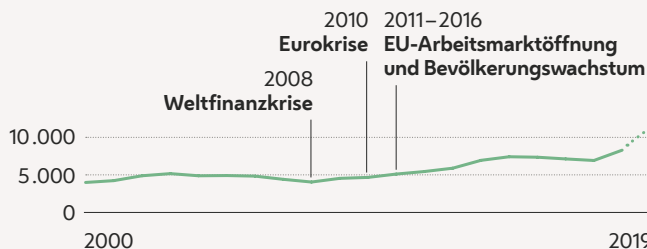


Arbeitslosigkeit



Zahl der arbeitslosen BezirksbewohnerInnen

2020
Corona-Krise



Quellen: Statistik Austria, AMS

Politik & Verwaltung

Bezirksvorsteherung

30.06.2020

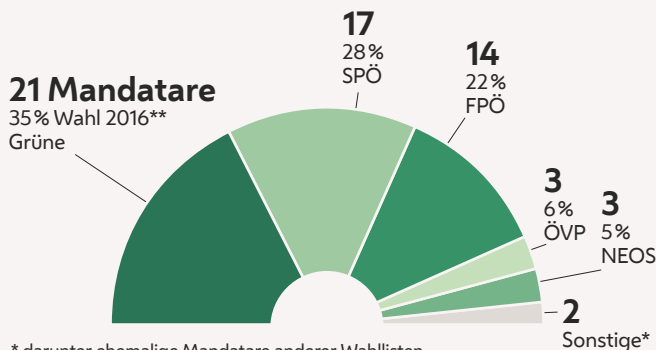
Bezirksvorsteherin
Uschi Lichtenegger
Grüne

Bezirksvorsteherin-
Stellvertreter
Bernhard Seitz
Grüne

Bezirksvorsteherin-
Stellvertreterin
Astrid Rompolt
SPÖ

Bezirksvertretung

2016, 15.6.2020



Bezirksbudget

2018

Ausgaben laut Rechnungsabschluss*

13,4 Mio. €



54%
Kindergärten
und Schulen



21%
Straßen und Verkehr



13%
Parks, Spielplätze
und Bäder



7%
Kultur und
Betreuung von
Jugendlichen
und Pensionisten



4%
Märkte



2%
Bedürfnis-
anstalten



<1%
Verwaltung und
Öffentlichkeits-
arbeit

* ohne Rücklagen und Schuldendienst

Quelle: Stadt Wien

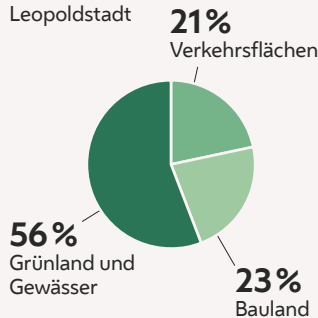
Stadtgebiet & Natur

Die Flächen der Leopoldstadt

2018

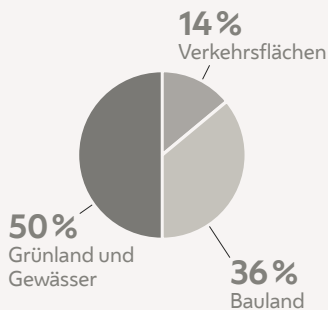
19,2 km²

Gesamtfläche Leopoldstadt



414,9 km²

Gesamtfläche Wien



Grünland und Gewässer

2%

geringster Anteil: Josefstadt

56%

Grünfläche in der Leopoldstadt

71%

höchster Anteil: Hietzing



Friedhofsflächen

0%

Friedhofsfläche in der Leopoldstadt

1%

Wien

12%

höchster Anteil: Simmering



Rebflächen

0%

Leopoldstadt

2%

Wien

14%

höchster Anteil: Döbling

Parks

2020

Hunde

1.9.2019

Park- und Grünanlagen in der Leopoldstadt

42



Hunde in der Leopoldstadt

2.490

148,6 m²


Auslauffläche pro Hund in Hundezonen

20,4 m²

Auslauffläche pro Hund in Wiener Hundezonen

Hunde Wien

55.604



Quelle: Stadt Wien

Verkehr

Die kürzeste und längste Straße

0,025 km

Teuffenbachstraße

6,000 km

Handelskai*

104,1 km

Gesamtlänge der Straßen



0,0175 km

Irisgasse

15 km

Höhenstraße

2.833 km

Gesamtlänge der Straßen in Wien

* Straßenlänge innerhalb des Bezirks

Pkw-Dichte



31 Autos

je 100 Menschen in der Leopoldstadt



37 Autos

je 100 Menschen in Wien



100 Autos

je 100 Menschen in der Inneren Stadt

Impressum

Landesstatistik Wien (MA 23)

Meiereistraße 7, Sektor B

1020 Wien

Telefon: +43 1 4000 83059

post@ma23.wien.gv.at

Für den Inhalt verantwortlich:

Klemens Himpele

Redaktionsteam

Ramon Bauer, Christian Fendt,

Daniel Jost, Michaela Lukacsy,

Roman Seidl, Franz Trautinger

Gestaltung

buerobauer.com

Druck

Druckerei Janetschek GmbH

Offenlegung

Statistische Analysen, welche die Stadt Wien betreffen.

Rechtlicher Hinweis

Die enthaltenen Daten, Tabellen, Grafiken, Bilder etc. sind urheberrechtlich geschützt. Haftungsausschluss: Wir übernehmen keine Haftung für die Richtigkeit, Vollständigkeit und Aktualität des Inhaltes. Nachdruck nur mit Quellenangabe.

ISBN 978-3-901945-40-3

Gedruckt in Österreich auf ökologischem Druckpapier nach den Kriterien von ÖkoKauf Wien. PEFC zertifiziert.



Diese Broschüre steht auf statistik.wien.gv.at zum kostenlosen Download zur Verfügung.

Wien, im August 2020

Die Illustration am Cover zeigt Wegzeiten mit öffentlichen Verkehrsmitteln zur Bezirksvorstehung an: je dunkler, desto kürzer die Wegzeit vom jeweiligen Baublock bis zur Bezirksvorstehung.

Quellen: Stadt Wien, Statistik Austria