

Die Josefstadt in Zahlen 2020

8. Bezirk



Wien in Zahlen 2020



Liebe Wienerinnen, liebe Wiener,

große Teile des Alltags verbringen wir in unseren Grätzln und Heimatbezirken. Wir Wienerinnen und Wiener fühlen uns mit unserer Nachbarschaft eng verbunden, wie Untersuchungen zeigen. Dieses Jahr hat die Landesstatistik erstmals 23 kurze Bezirksfolder von „Wien in Zahlen“ gestaltet: So können Sie Ihre Umgebung auch statistisch besser kennenlernen. Wir freuen uns auf Ihre Rückmeldungen!

Michael Ludwig
Bürgermeister und Landeshauptmann von Wien

Peter Hanke
amtsführender Stadtrat für Finanzen, Wirtschaft,
Digitalisierung und Internationales

Liebe Josefstädterinnen, liebe Josefstädter!

Sehr geehrte Damen und Herren,

die Josefstadt ist der kleinste Bezirk von Wien mit höchster Lebensqualität und einem ganz besonders guten Miteinander der Menschen, die hier leben. Die Josefstadt wird immer beliebter: Der Bezirk beheimatet aktuell 25.021 BewohnerInnen, davon ein besonders hoher Anteil an nicht-österreichischen EU-Bürgern. Diese Vielfalt und das offene Klima zeichnen unseren kleinen Bezirk aus. Die Josefstadt ist auch top, was Umweltfreundlichkeit betrifft: bei uns wird überdurchschnittlich viel Rad gefahren und zu Fuß gegangen.

Machen Sie sich auf den nachfolgenden Seiten selbst ein Bild, erfahren Sie Neues und vielleicht Überraschendes über den 8. Bezirk! Ich freue mich über ein Wiedersehen in der Josefstadt!

Ihre Bezirksvorsteherin
Veronika Mickel-Göttfert

Geschichte des 8. Bezirks



Das Wappen des 8. Bezirks vereint die fünf ehemals selbstständigen Gemeinden der Josefstadt. Die goldenen Lerchen auf rotem Hintergrund symbolisieren Altlerchenfeld. Die Elster repräsentiert den Alsergrund. Die Heilige Maria als Himmelskönigin symbolisiert die ehemalige Gemeinde Breitenfeld. Das Wappen der Grafen Strozzi – ein silberner Querbalken auf rotem Grund – ist auch das Wappen des Strozzigrundes. Der Heilige Josef auf dem mittigen Herzschild symbolisiert die ehemalige Gemeinde Josefstadt.

1870

Nach der Freigabe des Exerzier- und Paradeplatzes zur Verbauung entstand das Rathausviertel



1869

Höchststand an EinwohnerInnen mit 53.012



1700

Benennung der Vorstadt nach dem damaligen Kronprinzen in Josefstadt

1898

Fertigstellung der zunächst mit Dampf betriebenen Gürtel-Linie der Stadtbahn



1865

Eröffnung der ersten Wiener Pferde-Straßenbahnlinie vom Schottentor nach Hernals



1720

Eröffnung des ersten Kaffeehauses in der Josefstadt

1912

Eröffnung des neuen Amtshauses auf dem Schlesingerplatz




1862

Öffnung des Schönbornparks



1788

Eröffnung des Theaters in der Josefstadt



2020

Die Josefstadt hat 25.021 EinwohnerInnen und wird immer jünger



2006

Umbenennung des Schlesingerplatzes nach Therese Schlesinger, einer jüdischen Politikerin, Frauenrechtlerin und Schriftstellerin



1959

Marie Franc wird die erste weibliche Bezirksvorsteherin Wiens



1861

Josefstadt wird zum 8. Bezirk



1850

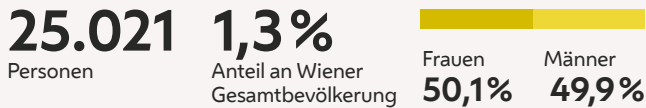
Eingemeindung der Josefstadt als 7. Bezirk



Bevölkerung

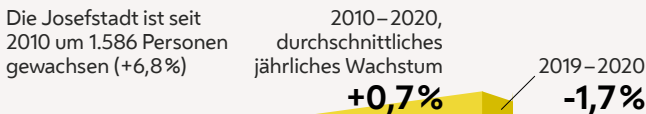
Wer lebt in der Josefstadt?

1.1.2020



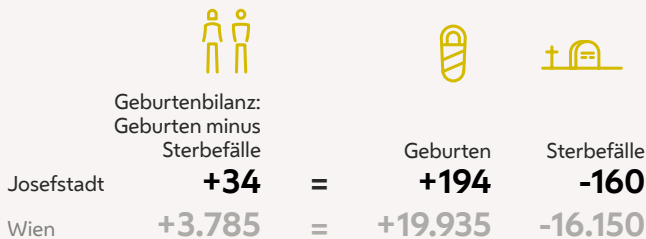
Bevölkerungsentwicklung

2010–2020




Natürliche Bevölkerungsbewegung

2019



Wanderung

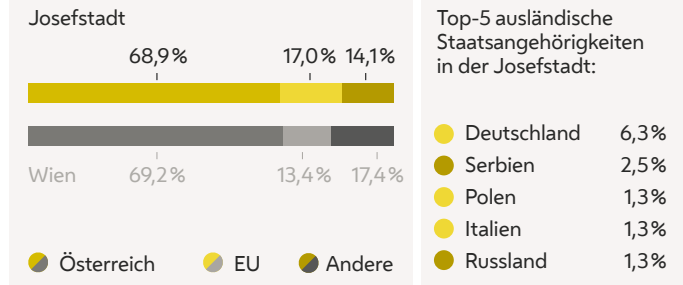
2019



Quelle: Statistik Austria

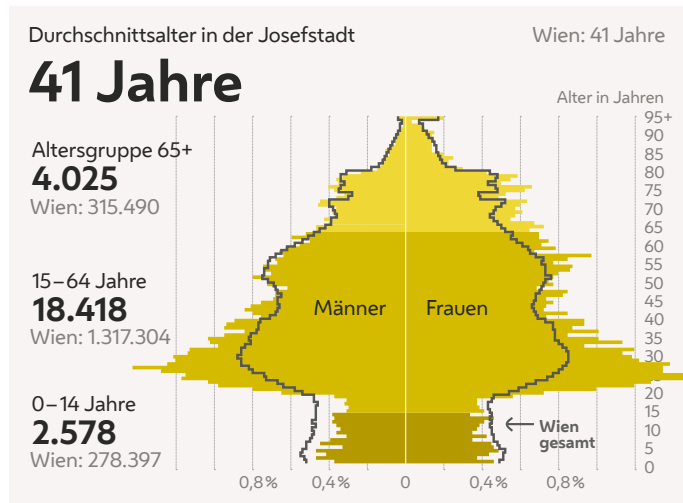
Bevölkerung nach Staatsangehörigkeit

1.1.2020




Altersstruktur

1.1.2020



Wanderungsbilanz nach Staatsangehörigkeit

2010–2019




Quelle: Statistik Austria

Bevölkerungsentwicklung im Vergleich

2010–2020

In den vergangenen zehn Jahren ist nur die Bevölkerungszahl der Inneren Stadt gesunken. In der Donaustadt gab es mit +25,5% das höchste Wachstum aller Bezirke.



Studierende

31.10.2017



3.957

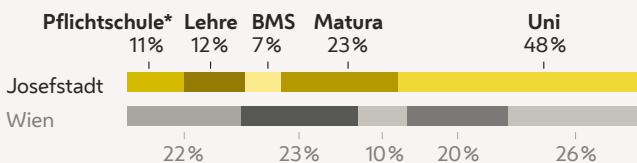
Studierende wohnen in der Josefstadt

3,14%

Anteil aller Wiener Studierenden

Bildungsstand 25 bis 64 Jahre

31.10.2017



* inklusive Personen ohne Pflichtschulabschluss

Quelle: Statistik Austria

Bevölkerungsdichte

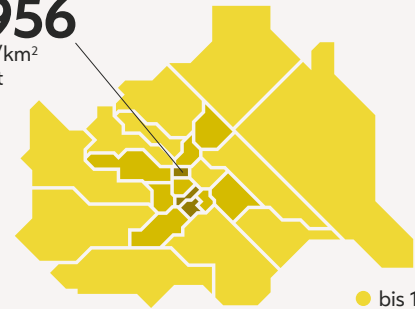
1.1.2020

22.956

Personen/km²
Josefstadt

4.607

Personen/km²
in Wien



- bis 10.000
- 10.001 bis 20.000
- 20.001 und mehr

Wie wohnt die Josefstadt?

2011

Wohnungen nach rechtlicher Wohnform

7%

Öffentlicher Wohnbau (überwiegend Gemeindebauten)



50%

Privatmiete

16%

Eigentum

3%

Genossenschaft

24%

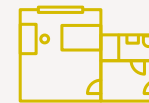
Rest

Durchschnittliche Wohnfläche

2019

42 m²

durchschnittliche Fläche pro BewohnerIn
Wien: 35 m²

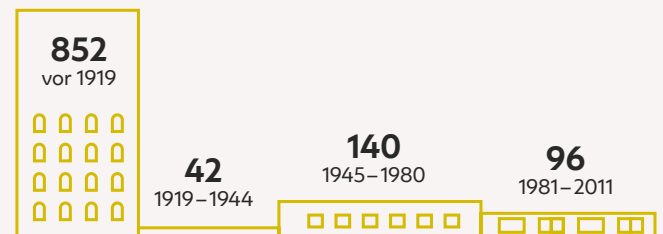


1,89

Anzahl der Personen, die durchschnittlich in einer Wohnung wohnen
Wien: 2,03

Gebäude nach Bauperioden

2011



Quellen: Stadt Wien, Statistik Austria

Wirtschaft & Arbeit

PendlerInnen

31.10.2017



13.334

arbeiten im Bezirk
und wohnen woanders
(EinpendlerInnen)



2.233

arbeiten und
wohnen
im Bezirk



9.910

wohnen im Bezirk
und arbeiten woanders
(AuspendlerInnen)

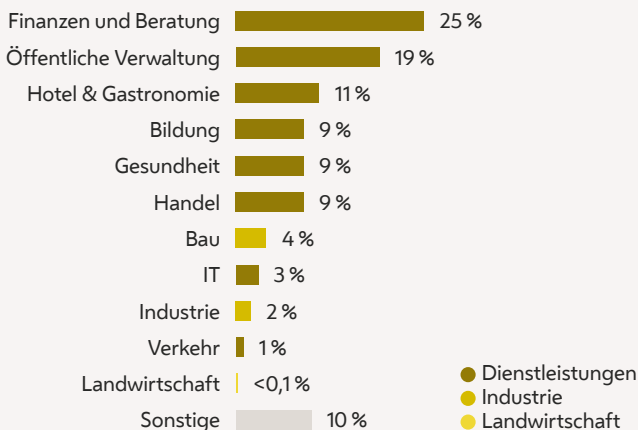
Wo arbeiten die Josefstädter Beschäftigten?

31.10.2017

Beschäftigte am Arbeitsort Josefstadt

15.567

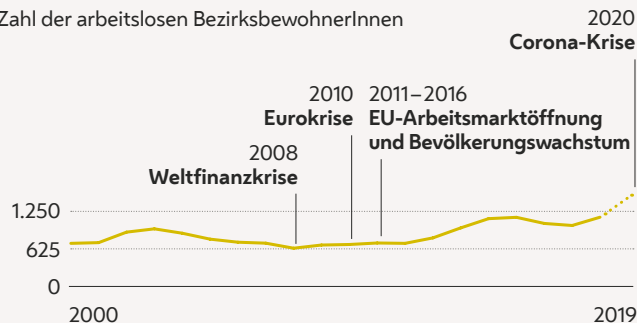
Beschäftigte
am Arbeitsort Wien
1.001.735



Arbeitslosigkeit



Zahl der arbeitslosen BezirksbewohnerInnen



Quellen: Statistik Austria, AMS

Politik & Verwaltung

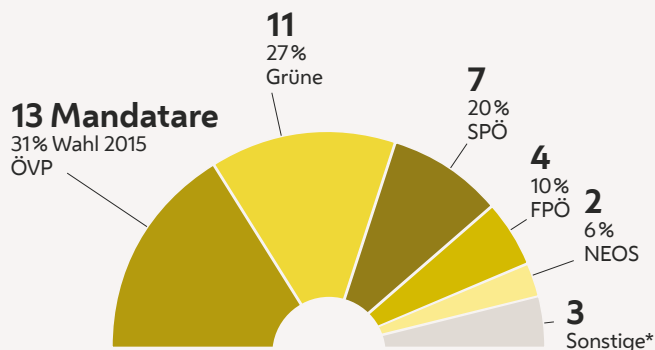
Bezirksvorsteherung

30.06.2020

Bezirksvorsteherin **Veronika Mickel-Göttfert** ÖVP
 Bezirksvorsteherin-Stellvertreter **Josef Mantl** ÖVP
 Bezirksvorsteherin-Stellvertreter **Alexander Spritzendorfer** Grüne

Bezirksvertretung

2015, 15.6.2020



* darunter ehemalige Mandatare anderer Wahllisten

Bezirksbudget

2018

Ausgaben laut Rechnungsabschluss*

3,7 Mio. €



47%
Straßen und
Verkehr



24%
Kindergärten
und Schulen



18%
Kultur und Betreuung
von Jugendlichen
und Pensionisten



7%
Parks, Spielplätze
und Bäder



4%
Verwaltung und
Öffentlichkeits-
arbeit



<1%
Bedürfnis-
anstalten

* ohne Rücklagen und Schuldendienst

Quelle: Stadt Wien

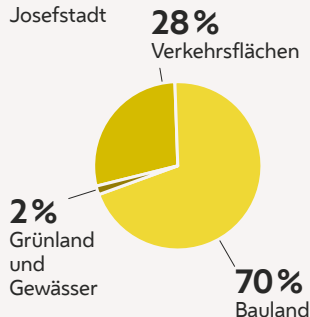
Stadtgebiet & Natur

Die Flächen der Josefstadt

2018

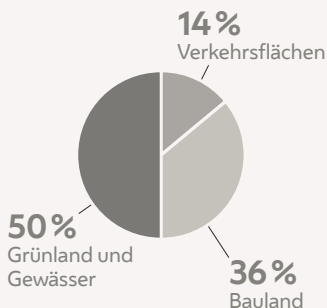
1,1 km²

Gesamtfläche Josefstadt



414,9 km²

Gesamtfläche Wien



Grünland und Gewässer

2%
geringster Anteil:
Josefstadt

71%
höchster Anteil:
Hietzing



Friedhofsflächen

0%
Friedhofsfläche
in der Josefstadt

1%
Wien

12%
höchster Anteil:
Simmering



Rebflächen

0%
Josefstadt

2%
Wien

14%
höchster Anteil:
Döbling

Parks

2020

Hunde

1.9.2019

Park- und Grünanlagen in der Josefstadt

12



Hunde in der Josefstadt


484

4,5m²
Auslauffläche pro Hund
in Hundezonen

20,4m²
Auslauffläche pro Hund
in Wiener Hundezonen

Hunde Wien

55.604



Quelle: Stadt Wien

Verkehr

Die kürzeste und längste Straße

0,039 km
Löwenburggasse

1,349 km
Lerchenfelder Straße

19,6 km
Gesamtlänge
der Straßen



0,0175 km
Irisgasse

15 km
Höhenstraße

2.833 km
Gesamtlänge der
Straßen in Wien

Pkw-Dichte



30 Autos
je 100 Menschen
in der Josefstadt



37 Autos
je 100 Menschen
in Wien



100 Autos
je 100 Menschen in
der Inneren Stadt

Impressum

Landesstatistik Wien (MA 23)

Meiereistraße 7, Sektor B
1020 Wien
Telefon: +43 1 4000 83059
post@ma23.wien.gv.at

Für den Inhalt verantwortlich:
Klemens Himpele

Redaktionsteam

Ramon Bauer, Christian Fendt,
Daniel Jost, Michaela Lukacsy,
Roman Seidl, Franz Trautinger

Gestaltung

buerobauer.com

Druck

Druckerei Janetschek GmbH

Offenlegung

Statistische Analysen, welche
die Stadt Wien betreffen.

Rechtlicher Hinweis

Die enthaltenen Daten, Tabellen,
Grafiken, Bilder etc. sind urheberrechtlich geschützt. Haftungsausschluss:
Wir übernehmen keine Haftung für
die Richtigkeit, Vollständigkeit und
Aktualität des Inhaltes. Nachdruck nur
mit Quellenangabe.

ISBN 978-3-901945-40-3

Gedruckt in Österreich auf ökologischem
Druckpapier nach den Kriterien
von ÖkoKauf Wien. PEFC zertifiziert.



Diese Broschüre steht auf
statistik.wien.gv.at zum kostenlosen
Download zur Verfügung.

Wien, im August 2020

Die Illustration am Cover zeigt Wegzeiten mit öffentlichen Verkehrsmitteln
zur Bezirksvorstehung an: je dunkler, desto kürzer die Wegzeit vom jeweiligen
Baublock bis zur Bezirksvorstehung.

Quellen: Stadt Wien, Statistik Austria