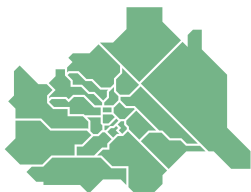


Rudolfsheim- Fünfhaus in Zahlen 2020

15. Bezirk



Wien in Zahlen 2020



Liebe Wienerinnen, liebe Wiener,

große Teile des Alltags verbringen wir in unseren Grätzln und Heimatbezirken. Wir Wienerinnen und Wiener fühlen uns mit unserer Nachbarschaft eng verbunden, wie Untersuchungen zeigen. Dieses Jahr hat die Landesstatistik erstmals 23 kurze Bezirksfolder von „Wien in Zahlen“ gestaltet: So können Sie Ihre Umgebung auch statistisch besser kennenlernen. Wir freuen uns auf Ihre Rückmeldungen!

Two handwritten signatures in black ink. The top signature is 'Michael Ludwig' and the bottom signature is 'Peter Hanke'.

Michael Ludwig
Bürgermeister und Landeshauptmann von Wien

Peter Hanke
amtsführender Stadtrat für Finanzen, Wirtschaft,
Digitalisierung und Internationales

Geschichte des 15. Bezirks



Das Wappen des 15. Bezirks vereint fünf ehemals selbstständige Gemeinden. Rudolfsheim umfasst Rustendorf (silberner Halbmond), Reindorf (goldene Weintraube) und Braunhirschen. Da die ehemaligen Wappen von Fünfhaus und Sechshaus nahezu ident sind, wurden sie zu einem Siegel vereint. Es zeigt den Erzengel Michael bei der Tötung eines feuerspeienden Drachens.

1938

Zusammenlegung der damaligen Bezirke Rudolfsheim und Fünfhaus zum heutigen 15. Bezirk



1955

Umbenennung des 15. Bezirks in Rudolfsheim-Fünfhaus



1958

Fertigstellung der Wiener Stadthalle



1974

Eröffnung des Stadthallenbades



2003

Fertigstellung des Umbaus des Schwendermarktes



1993

Verlängerung der U3 bis zum Westbahnhof und ein Jahr später bis zur Johnstraße



1919

Baubeginn des ersten Gemeindebaus des Bezirkes – der Wohnhausanlage Schmelz



1911

Baubeginn von Wohnhäusern auf der Schmelz



1890

Eingemeindung von Rudolfsheim und Sechshaus zum 14. Bezirk und Fünfhaus zum 15. Bezirk



1178

Erste urkundliche Erwähnung der ältesten Siedlung auf dem heutigen Bezirksgebiet



1858

Eröffnung des Westbahnhofs



1863

Zusammenschluss von drei Vororten zur Großgemeinde Rudolfsheim



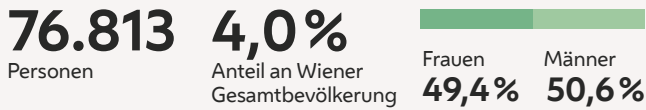
1867

Gründung des Ersten Wiener Arbeiterbildungsvereins

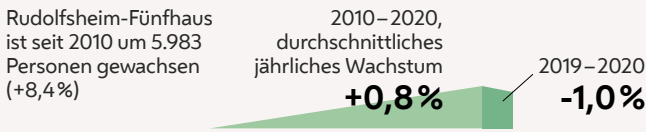


Bevölkerung

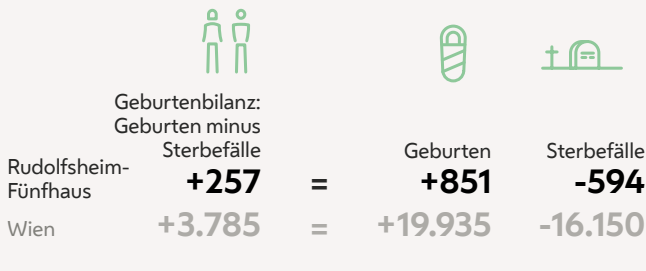
Wer lebt in Rudolfsheim-Fünfhaus? 1.1.2020



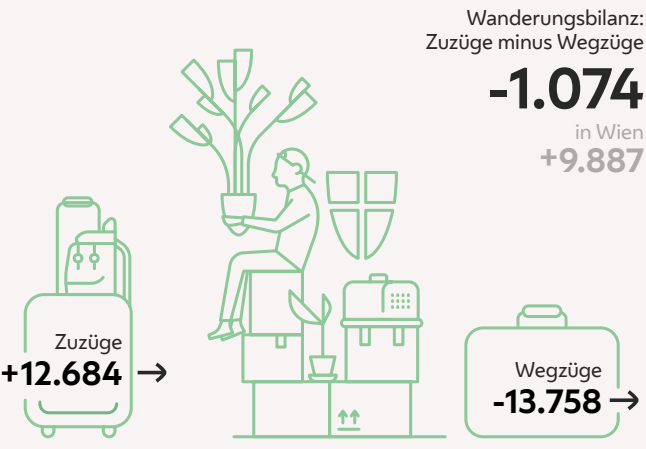
Bevölkerungsentwicklung 2010–2020



Natürliche Bevölkerungsbewegung 2019



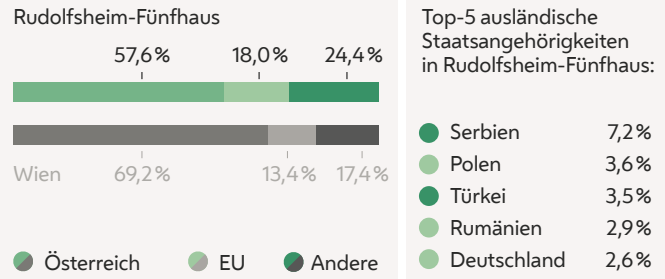
Wanderung 2019



Quelle: Statistik Austria

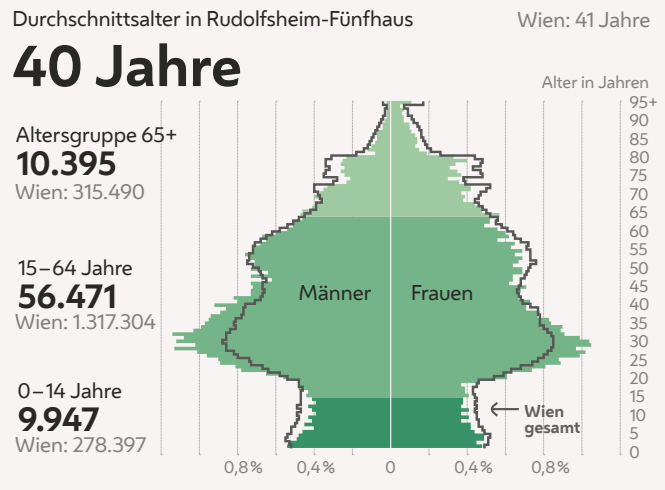
Bevölkerung nach Staatsangehörigkeit

1.1.2020



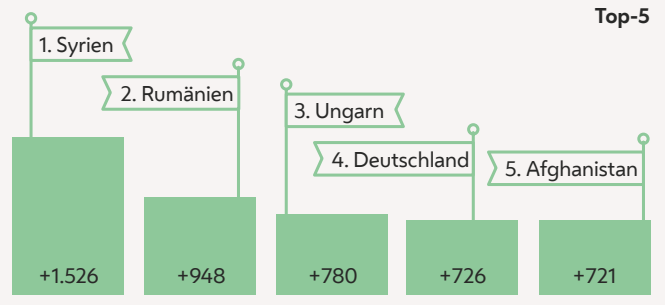
Altersstruktur

1.1.2020



Wanderungsbilanz nach Staatsangehörigkeit

2010–2019

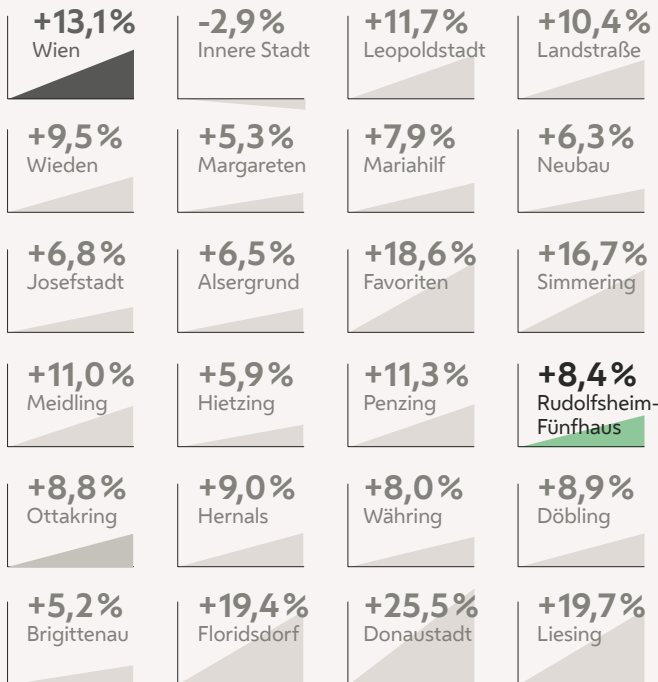


Quelle: Statistik Austria

Bevölkerungsentwicklung im Vergleich

2010–2020

In den vergangenen zehn Jahren ist nur die Bevölkerungszahl der Inneren Stadt gesunken. In der Donaustadt gab es mit +25,5% das höchste Wachstum aller Bezirke.



Studierende

31.10.2017



6.176

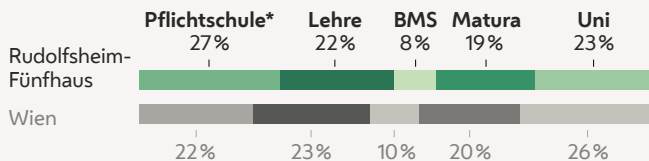
Studierende wohnen in Rudolfsheim-Fünfhaus

4,89%

Anteil aller Wiener Studierenden

Bildungsstand 25 bis 64 Jahre

31.10.2017



* inklusive Personen ohne Pflichtschulabschluss

Bevölkerungsdichte

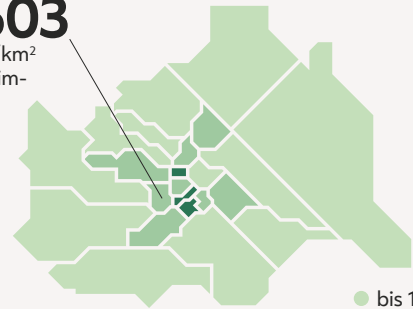
1.1.2020

19.603

Personen/km²
Rudolfsheim-Fünfhaus

4.607

Personen/km²
in Wien



● bis 10.000
● 10.001 bis 20.000
● 20.001 und mehr

Wie wohnt Rudolfsheim-Fünfhaus?

2011

Wohnungen nach rechtlicher Wohnform

19%

Öffentlicher Wohnbau (überwiegend Gemeindebauten)



47%

Privatmiete

12%

Eigentum

7%

Genossenschaft

15%

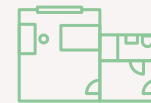
Rest

Durchschnittliche Wohnfläche

2019

31m²

durchschnittliche Fläche pro BewohnerIn
Wien: 35 m²



1,96

Anzahl der Personen, die durchschnittlich in einer Wohnung wohnen
Wien: 2,03

Gebäude nach Bauperioden

2011

1.720

vor 1919



391

1919–1944

593

1945–1980



413

1981–2011



Wirtschaft & Arbeit

PendlerInnen

31.10.2017



22.802

arbeiten im Bezirk
und wohnen woanders
(EinpendlerInnen)



5.018

Menschen arbeiten
und wohnen
im Bezirk



29.894

wohnen im Bezirk
und arbeiten woanders
(AuspendlerInnen)

Wo arbeiten die Rudolfsheim-Fünfhauser Beschäftigten?

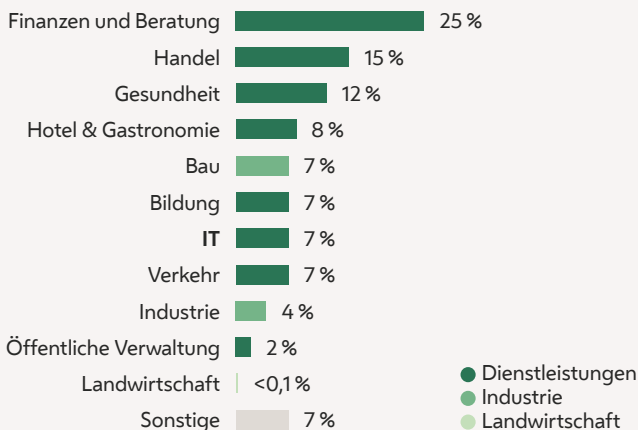
31.10.2017

Beschäftigte am Arbeitsort
Rudolfsheim-Fünfhaus

27.820

Beschäftigte
am Arbeitsort Wien

1.001.735



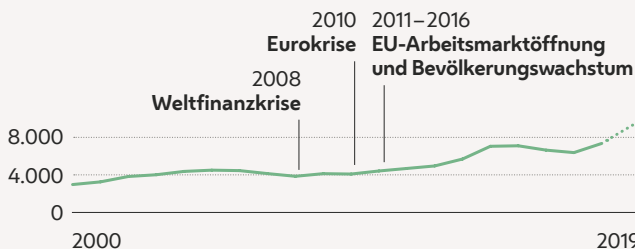
Arbeitslosigkeit

Zahl der arbeitslosen BezirksbewohnerInnen



2020

Corona-Krise



Quellen: Statistik Austria, AMS

Politik & Verwaltung

Bezirksvorsteherung

30.06.2020

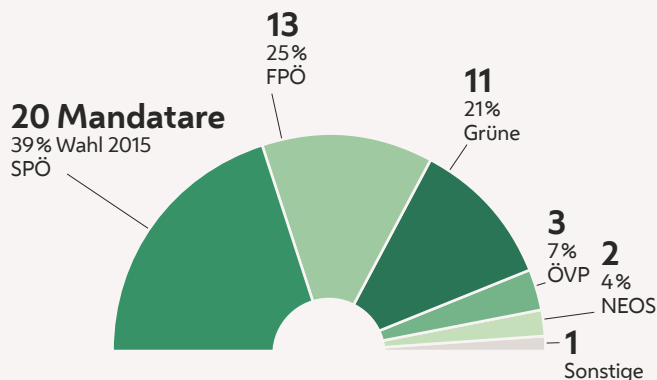
Bezirksvorsteher
Gerhard Zatlökal
SPÖ

Bezirksvorsteher-
Stellvertreterin
Merja Biedermann
SPÖ

Bezirksvorsteher-
Stellvertreter
Karl Schwing
FPÖ

Bezirksvertretung

2015, 15.6.2020



Bezirksbudget

2018

Ausgaben laut Rechnungsabschluss*

10,7 Mio. €



42%
Kindergärten
und Schulen



28%
Straßen und
Verkehr



17%
Parks, Spielplätze
und Bäder



10%
Kultur und
Betreuung von
Jugendlichen
und Pensionisten



2%
Verwaltung und
Öffentlichkeits-
arbeit



<1%
Märkte



<1%
Bedürfnis-
anstalten

* ohne Rücklagen und Schuldendienst

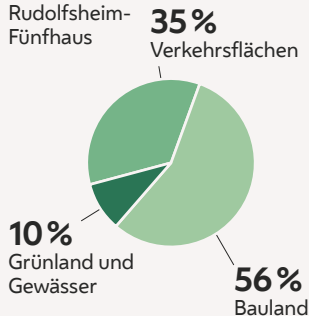
Quelle: Stadt Wien

Stadtgebiet & Natur

Die Flächen von Rudolfsheim-Fünfhaus 2018

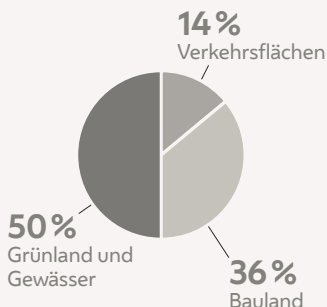
3,9 km²

Gesamtfläche
Rudolfsheim-
Fünfhaus



414,9 km²

Gesamtfläche
Wien



**Grünland
und Gewässer**



2%
geringster Anteil:
Josefstadt

10%
Grünfläche in
Rudolfsheim-
Fünfhaus

71%
höchster Anteil:
Hietzing



**Friedhofs-
flächen**



0%
Friedhofsfläche
in Rudolfsheim-
Fünfhaus

1%
Wien

12%
höchster Anteil:
Simmering



Rebflächen



0%
Rudolfsheim-
Fünfhaus

2%
Wien

14%
höchster Anteil:
Döbling

Parks

2020

Hunde

1.9.2019

Park- und
Grünanlagen
in Rudolfsheim-
Fünfhaus

39



Hunde in
Rudolfsheim-Fünfhaus

1.315

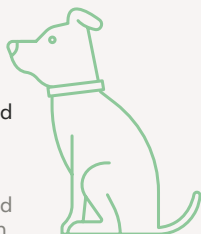
13,2m²
Auslauffläche pro Hund
in Hundezonen

20,4m²

Auslauffläche pro Hund
in Wiener Hundezonen

Hunde Wien

55.604



Quelle: Stadt Wien

Verkehr

Die kürzeste und längste Straße


0,050 km

Küchelbeckergasse



1,830 km

Goldschlagstraße*



66,3 km

Gesamtlänge
der Straßen



0,0175 km

Irisgasse

15 km

Höhenstraße

* Kopf an Kopf mit der Gablenzgasse

2.833 km

Gesamtlänge der
Straßen in Wien

Pkw-Dichte



28 Autos

je 100 Menschen in
Rudolfsheim-Fünfhaus



37 Autos

je 100 Menschen
in Wien



100 Autos

je 100 Menschen in
der Inneren Stadt

Impressum

Landesstatistik Wien (MA 23)

Meiereistraße 7, Sektor B

1020 Wien

Telefon: +43 1 4000 83059

post@ma23.wien.gv.at

Für den Inhalt verantwortlich:

Klemens Himpele

Redaktionsteam

Ramon Bauer, Christian Fendt,

Daniel Jost, Michaela Lukacsy,

Roman Seidl, Franz Trautinger

Gestaltung

buerobauer.com

Druck

Druckerei Janetschek GmbH

Offenlegung

Statistische Analysen, welche
die Stadt Wien betreffen.

Rechtlicher Hinweis

Die enthaltenen Daten, Tabellen,
Grafiken, Bilder etc. sind urheberrecht-
lich geschützt. Haftungsausschluss:
Wir übernehmen keine Haftung für
die Richtigkeit, Vollständigkeit und
Aktualität des Inhaltes. Nachdruck nur
mit Quellenangabe.

ISBN 978-3-901945-40-3

Gedruckt in Österreich auf ökologi-
schem Druckpapier nach den Kriterien
von ÖkoKauf Wien. PEFC zertifiziert.



Diese Broschüre steht auf
statistik.wien.gv.at zum kostenlosen
Download zur Verfügung.

Wien, im August 2020

Die Illustration am Cover zeigt Wegzeiten mit öffentlichen Verkehrsmitteln
zur Bezirksvorstehung an: je dunkler, desto kürzer die Wegzeit vom jeweiligen
Baublock bis zur Bezirksvorstehung.

Quellen: Stadt Wien, Statistik Austria