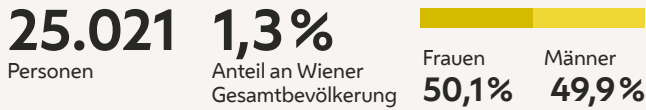


Bevölkerung


Wer lebt in der Josefstadt?

1.1.2020



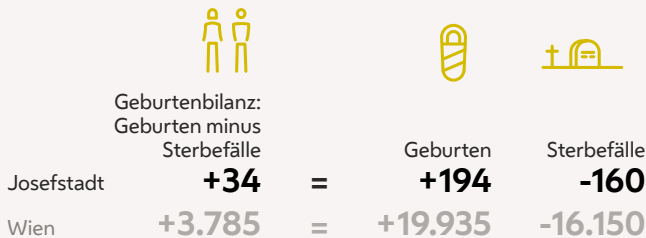
Bevölkerungsentwicklung

2010–2020



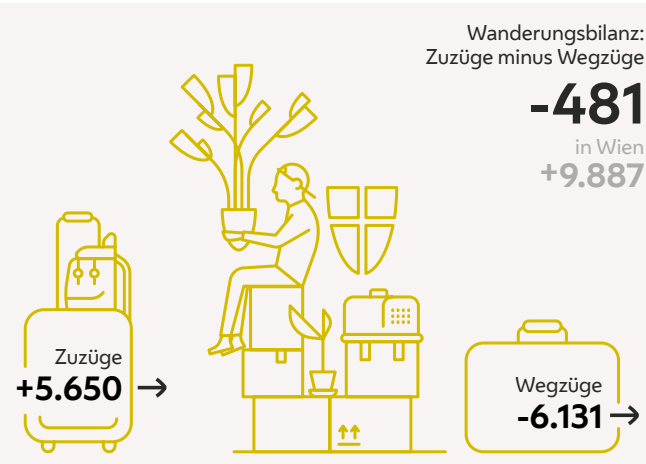
Natürliche Bevölkerungsbewegung

2019



Wanderung

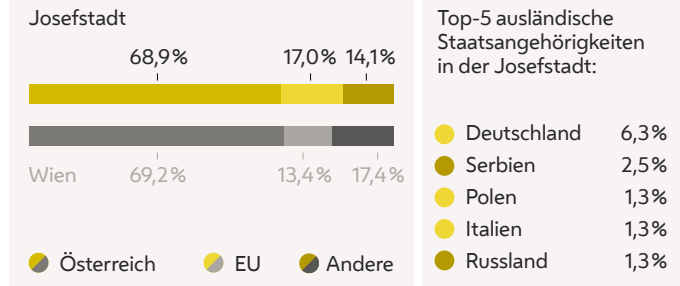
2019



Quelle: Statistik Austria

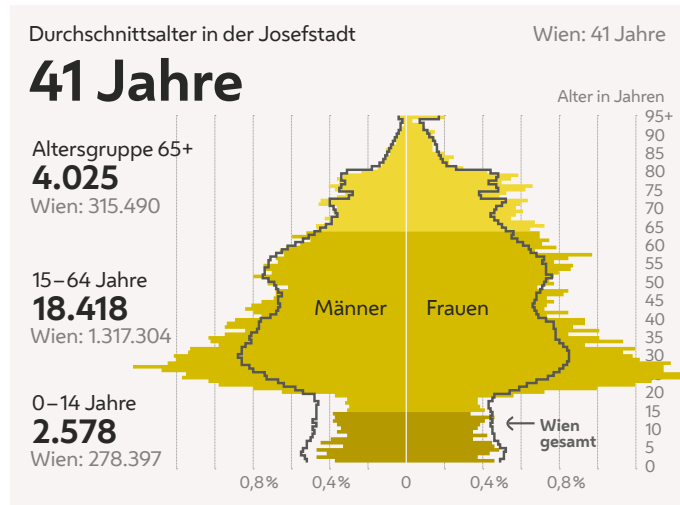
Bevölkerung nach Staatsangehörigkeit

1.1.2020



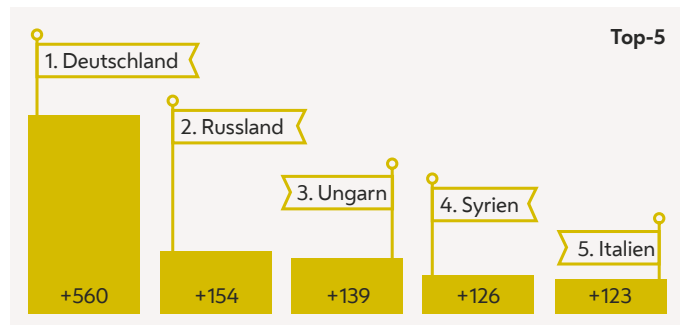
Altersstruktur

1.1.2020



Wanderungsbilanz nach Staatsangehörigkeit

2010–2019

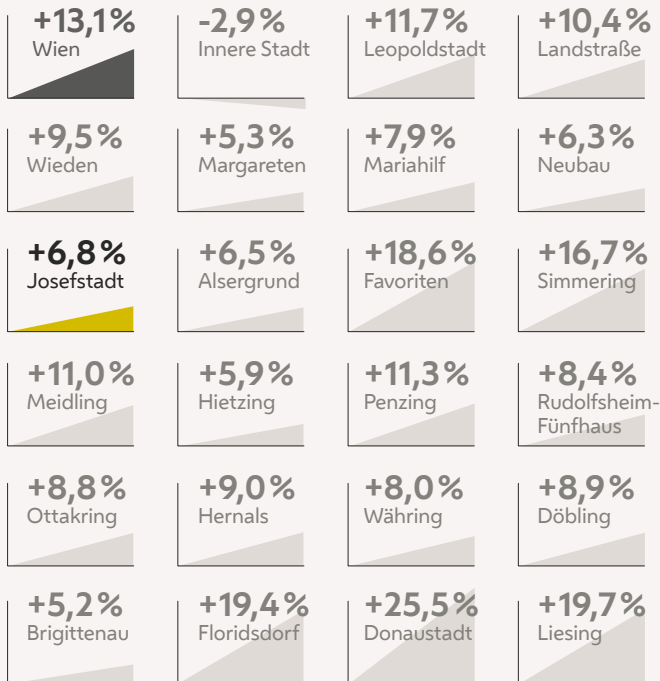


Quelle: Statistik Austria

Bevölkerungsentwicklung im Vergleich

2010–2020

In den vergangenen zehn Jahren ist nur die Bevölkerungszahl der Inneren Stadt gesunken. In der Donaustadt gab es mit +25,5% das höchste Wachstum aller Bezirke.



Studierende

31.10.2017



3.957

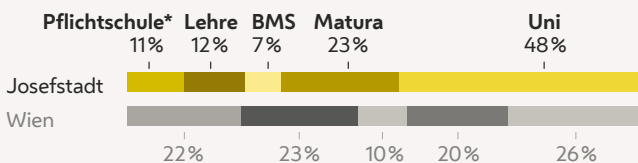
Studierende wohnen in der Josefstadt

3,14%

Anteil aller Wiener Studierenden

Bildungsstand 25 bis 64 Jahre

31.10.2017



* inklusive Personen ohne Pflichtschulabschluss

Quelle: Statistik Austria

Bevölkerungsdichte

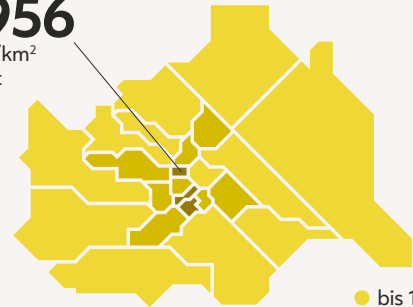
1.1.2020

22.956

Personen/km²
Josefstadt

4.607

Personen/km²
in Wien



- bis 10.000
- 10.001 bis 20.000
- 20.001 und mehr

Wie wohnt die Josefstadt?

2011

Wohnungen nach rechtlicher Wohnform

7%

Öffentlicher Wohnbau (überwiegend Gemeindebauten)



50%

Privatmiete

16%

Eigentum

3%

Genossenschaft

24%

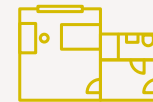
Rest

Durchschnittliche Wohnfläche

2019

42 m²

durchschnittliche Fläche pro BewohnerIn
Wien: 35 m²

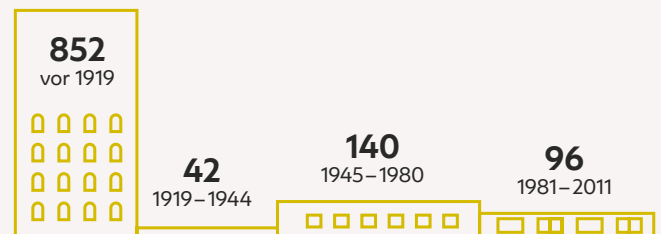


1,89

Anzahl der Personen, die durchschnittlich in einer Wohnung wohnen
Wien: 2,03

Gebäude nach Bauperioden

2011



Quellen: Stadt Wien, Statistik Austria