

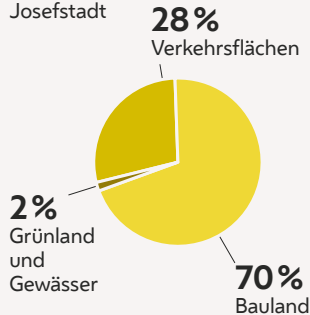
Stadtgebiet & Natur

Die Flächen der Josefstadt

2018

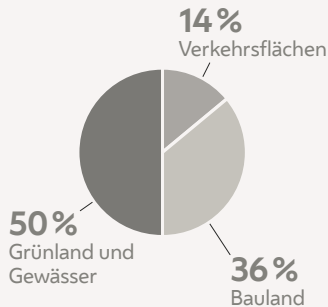
1,1 km²

Gesamtfläche
Josefstadt



414,9 km²

Gesamtfläche
Wien



**Grünland
und Gewässer**

2%
geringster Anteil:
Josefstadt

71%
höchster Anteil:
Hietzing



**Friedhofs-
flächen**

0%
Friedhofsfläche
in der Josefstadt

1%
Wien

12%
höchster Anteil:
Simmering



Rebflächen

0%
Josefstadt

2%
Wien

14%
höchster Anteil:
Döbling

Parks

2020

Hunde

1.9.2019

Park- und
Grünanlagen in
der Josefstadt

12



Hunde in der Josefstadt


484

4,5m²
Auslauffläche pro Hund
in Hundezonen

20,4m²
Auslauffläche pro Hund
in Wiener Hundezonen

Hunde Wien

55.604



Quelle: Stadt Wien


Verkehr

Die kürzeste und längste Straße

0,039 km
Löwenburggasse

1,349 km
Lerchenfelder Straße

19,6 km
Gesamtlänge
der Straßen



0,0175 km
Irisgasse

15 km
Höhenstraße

2.833 km
Gesamtlänge der
Straßen in Wien

Pkw-Dichte



30 Autos
je 100 Menschen
in der Josefstadt



37 Autos
je 100 Menschen
in Wien



100 Autos
je 100 Menschen in
der Inneren Stadt

Impressum

Landesstatistik Wien (MA 23)
Meiereistraße 7, Sektor B
1020 Wien
Telefon: +43 1 4000 83059
post@ma23.wien.gv.at

Für den Inhalt verantwortlich:
Klemens Himpele

Redaktionsteam
Ramon Bauer, Christian Fendt,
Daniel Jost, Michaela Lukacsy,
Roman Seidl, Franz Trautinger

Gestaltung
buerobauer.com

Druck
Druckerei Janetschek GmbH

Offenlegung
Statistische Analysen, welche
die Stadt Wien betreffen.

Rechtlicher Hinweis

Die enthaltenen Daten, Tabellen,
Grafiken, Bilder etc. sind urheberrecht-
lich geschützt. Haftungsausschluss:
Wir übernehmen keine Haftung für
die Richtigkeit, Vollständigkeit und
Aktualität des Inhaltes. Nachdruck nur
mit Quellenangabe.

ISBN 978-3-901945-40-3

Gedruckt in Österreich auf ökologi-
schem Druckpapier nach den Kriterien
von ÖkoKauf Wien. PEFC zertifiziert.



Diese Broschüre steht auf
statistik.wien.gv.at zum kostenlosen
Download zur Verfügung.

Wien, im August 2020

Die Illustration am Cover zeigt Wegzeiten mit öffentlichen Verkehrsmitteln
zur Bezirksvorstehung an: je dunkler, desto kürzer die Wegzeit vom jeweiligen
Baublock bis zur Bezirksvorstehung.

Quellen: Stadt Wien, Statistik Austria