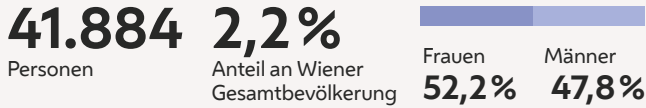


# Bevölkerung

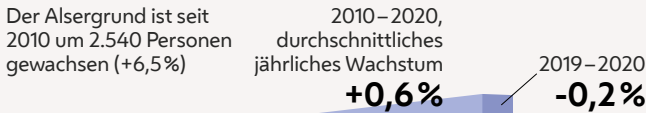
## Wer lebt am Alsergrund?

1.1.2020



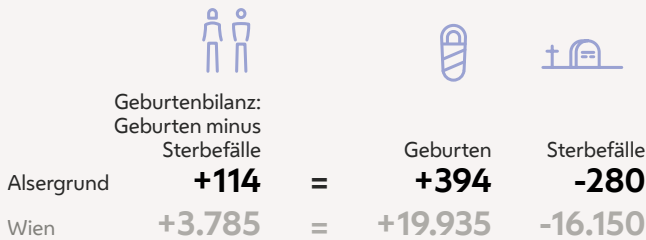
## Bevölkerungsentwicklung

2010–2020



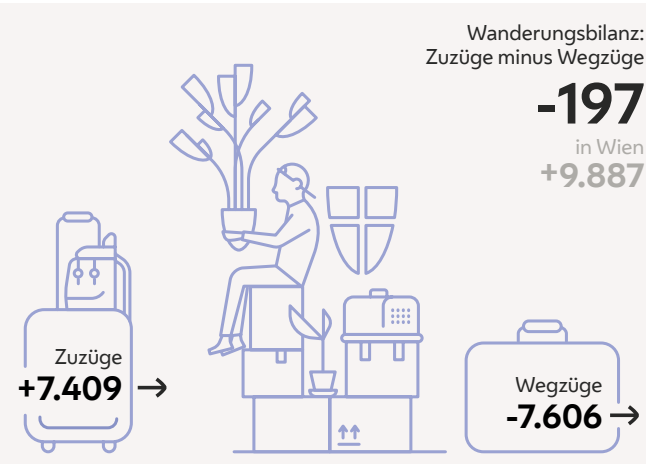
## Natürliche Bevölkerungsbewegung

2019



## Wanderung

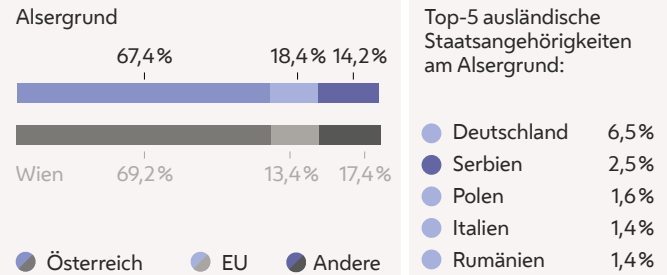
2019



Quelle: Statistik Austria

## Bevölkerung nach Staatsangehörigkeit

1.1.2020



## Altersstruktur

1.1.2020

Durchschnittsalter am Alsergrund

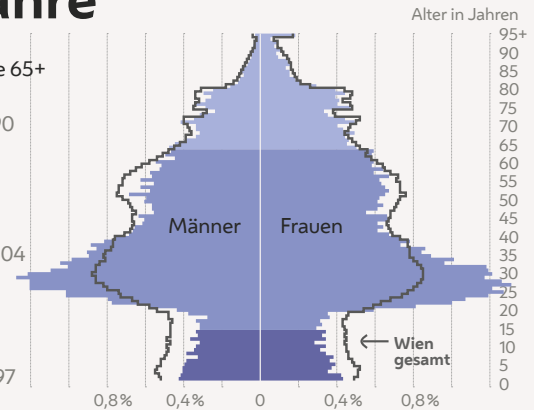
Wien: 41 Jahre

# 41 Jahre

Altersgruppe 65+ **6.374**  
 Wien: 315.490

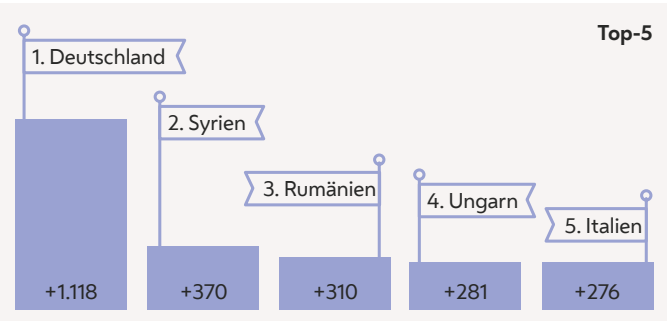
15–64 Jahre **30.971**  
 Wien: 1.317.304

0–14 Jahre **4.539**  
 Wien: 278.397



## Wanderungsbilanz nach Staatsangehörigkeit

2010–2019

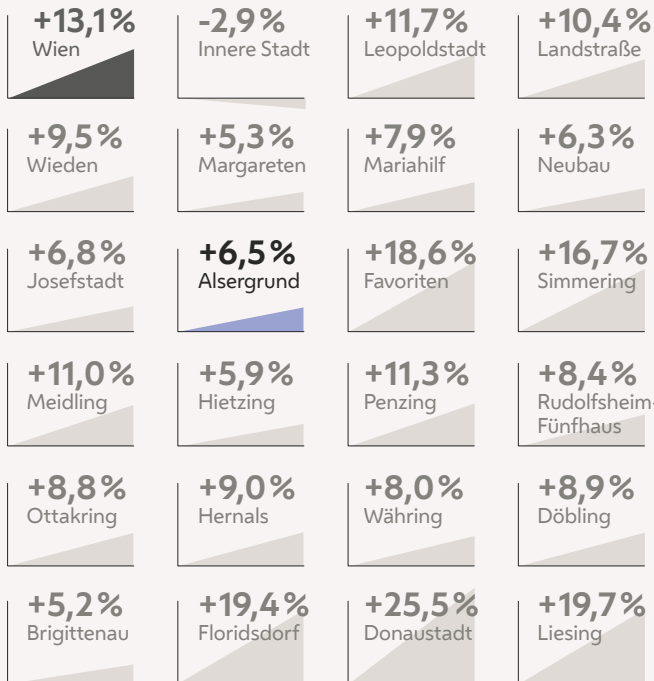


Quelle: Statistik Austria

## Bevölkerungsentwicklung im Vergleich

2010–2020

In den vergangenen zehn Jahren ist nur die Bevölkerungszahl der Inneren Stadt gesunken. In der Donaustadt gab es mit +25,5% das höchste Wachstum aller Bezirke.



## Studierende

31.10.2017



**6.757**

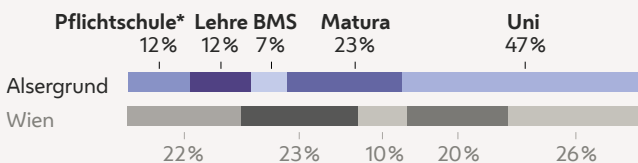
Studierende wohnen am Alsergrund

**5,36%**

Anteil aller Wiener Studierenden

## Bildungsstand 25 bis 64 Jahre

31.10.2017



Quelle: Statistik Austria

## Bevölkerungsdichte

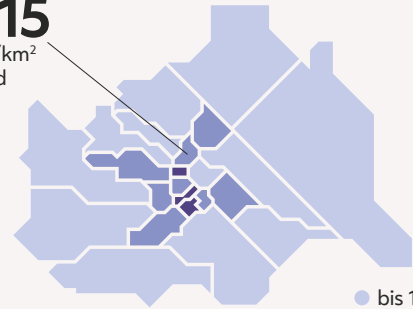
1.1.2020

**14.115**

Personen/km<sup>2</sup>  
Alsergrund

**4.607**

Personen/km<sup>2</sup>  
in Wien



● bis 10.000  
● 10.001 bis 20.000  
● 20.001 und mehr

## Wie wohnt der Alsergrund?

2011

Wohnungen nach rechtlicher Wohnform

**13%**

Öffentlicher Wohnbau (überwiegend Gemeindebauten)



**48%**

Privatmiete

**12%**

Eigentum

**3%**

Genossenschaft

**24%**

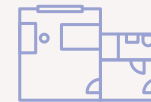
Rest

## Durchschnittliche Wohnfläche

2019

**41m<sup>2</sup>**

durchschnittliche Fläche pro BewohnerIn  
Wien: 35m<sup>2</sup>




**1,81**

Anzahl der Personen, die durchschnittlich in einer Wohnung wohnen  
Wien: 2,03

## Gebäude nach Bauperioden

2011



Quellen: Stadt Wien, Statistik Austria