

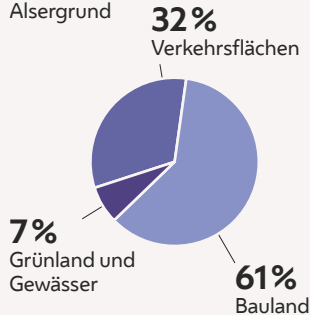
Stadtgebiet & Natur

Die Flächen des Alsergrunds

2018

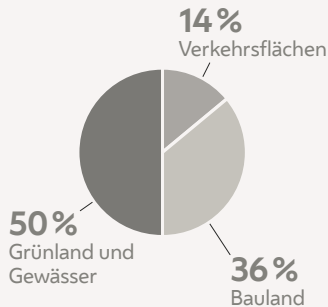
3,0 km²

Gesamtfläche Alsergrund




414,9 km²

Gesamtfläche Wien




Grünland und Gewässer



2% geringster Anteil: Josefstadt
7% Grünfläche am Alsergrund
71% höchster Anteil: Hietzing



Friedhofsflächen



<1% Friedhofsfläche am Alsergrund
1% Wien
12% höchster Anteil: Simmering



Rebflächen



0% Alsergrund
2% Wien
14% höchster Anteil: Döbling

Parks

2020

Hunde

1.9.2019

Park- und Grünanlagen am Alsergrund

26



Hunde am Alsergrund


873

2,1m²
Auslauffläche pro Hund in Hundezonen

20,4m²
Auslauffläche pro Hund in Wiener Hundezonen

Hunde Wien

55.604



Quelle: Stadt Wien

Verkehr

Die kürzeste und längste Straße

0,036 km

Klammergasse

—

0,0175 km

Irisgasse

2,045 km

Liechtensteinstraße



15 km

Höhenstraße

46,6 km

Gesamtlänge der Straßen



2.833 km

Gesamtlänge der Straßen in Wien

Pkw-Dichte



33 Autos
je 100 Menschen am Alsergrund



37 Autos
je 100 Menschen in Wien



100 Autos
je 100 Menschen in der Inneren Stadt

Impressum

Landesstatistik Wien (MA 23)

Meiereistraße 7, Sektor B

1020 Wien

Telefon: +43 1 4000 83059

post@ma23.wien.gv.at

Für den Inhalt verantwortlich:

Klemens Himpele

Redaktionsteam

Ramon Bauer, Christian Fendt,

Daniel Jost, Michaela Lukacsy,

Roman Seidl, Franz Trautinger

Gestaltung

buerobauer.com

Druck

Druckerei Janetschek GmbH

Offenlegung

Statistische Analysen, welche die Stadt Wien betreffen.

Rechtlicher Hinweis

Die enthaltenen Daten, Tabellen, Grafiken, Bilder etc. sind urheberrechtlich geschützt. Haftungsausschluss: Wir übernehmen keine Haftung für die Richtigkeit, Vollständigkeit und Aktualität des Inhaltes. Nachdruck nur mit Quellenangabe.

ISBN 978-3-901945-40-3

Gedruckt in Österreich auf ökologischem Druckpapier nach den Kriterien von ÖkoKauf Wien. PEFC zertifiziert.



Diese Broschüre steht auf statistik.wien.gv.at zum kostenlosen Download zur Verfügung.

Wien, im August 2020

Die Illustration am Cover zeigt Wegzeiten mit öffentlichen Verkehrsmitteln zur Bezirksvorstehung an: je dunkler, desto kürzer die Wegzeit vom jeweiligen Baublock bis zur Bezirksvorstehung.

Quellen: Stadt Wien, Statistik Austria