

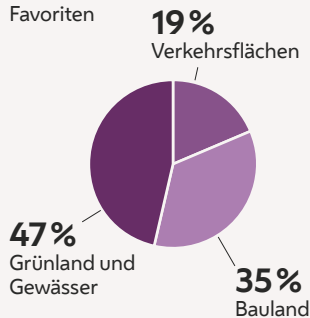
Stadtgebiet & Natur

Die Flächen Favoritens

2018

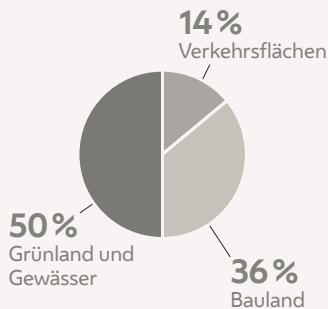
31,8 km²

Gesamtfläche Favoriten



414,9 km²

Gesamtfläche Wien



Grünland und Gewässer

2%

geringster Anteil: Josefstadt

47%

Grünfläche in Favoriten

71%

höchster Anteil: Hietzing



Friedhofsflächen

<1%

Friedhofsfläche in Favoriten

1%

Wien

12%

höchster Anteil: Simmering



Rebflächen

<1%

Favoriten

2%

Wien

14%

höchster Anteil: Döbling

Parks

2020

Hunde

1.9.2019

Park- und Grünanlagen in Favoriten

83



Hunde in Favoriten

5.138

73,0 m²


Auslauffläche pro Hund in Hundezonen

20,4 m²

Auslauffläche pro Hund in Wiener Hundezonen

Hunde Wien

55.604



Verkehr

Die kürzeste und längste Straße

0,035 km

Huppigasse

4,443 km

Laaer-Berg-Strasse

209,2 km

Gesamtlänge der Straßen

—



0,0175 km

Irisgasse

15 km

Höhenstrasse

2.833 km

Gesamtlänge der Straßen in Wien

Pkw-Dichte



35 Autos

je 100 Menschen in Favoriten



37 Autos

je 100 Menschen in Wien



49 Autos

je 100 Menschen in Liesing

Impressum

Landesstatistik Wien (MA 23)

Meiereistraße 7, Sektor B

1020 Wien

Telefon: +43 1 4000 83059

post@ma23.wien.gv.at

Für den Inhalt verantwortlich:

Klemens Himpele

Redaktionsteam

Ramon Bauer, Christian Fendt,

Daniel Jost, Michaela Lukacsy,

Roman Seidl, Franz Trautinger

Gestaltung

buerobauer.com

Druck

Druckerei Janetschek GmbH

Offenlegung

Statistische Analysen, welche die Stadt Wien betreffen.

Rechtlicher Hinweis

Die enthaltenen Daten, Tabellen, Grafiken, Bilder etc. sind urheberrechtlich geschützt. Haftungsausschluss: Wir übernehmen keine Haftung für die Richtigkeit, Vollständigkeit und Aktualität des Inhaltes. Nachdruck nur mit Quellenangabe.

ISBN 978-3-901945-40-3

Gedruckt in Österreich auf ökologischem Druckpapier nach den Kriterien von ÖkoKauf Wien. PEFC zertifiziert.



Diese Broschüre steht auf statistik.wien.gv.at zum kostenlosen Download zur Verfügung.

Wien, im August 2020

Die Illustration am Cover zeigt Wegzeiten mit öffentlichen Verkehrsmitteln zur Bezirksvorstehung an: je heller, desto kürzer die Wegzeit vom jeweiligen Baublock bis zur Bezirksvorstehung.

Quellen: Stadt Wien, Statistik Austria

Quelle: Stadt Wien