

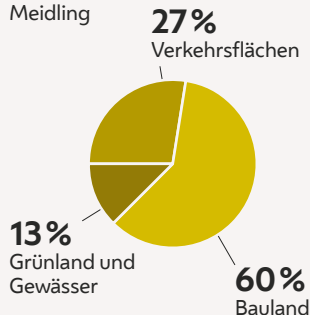
Stadtgebiet & Natur

Die Flächen Meidlings

2018

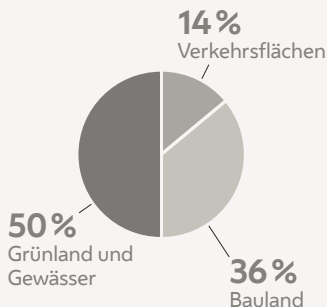
8,1 km²

Gesamtfläche Meidling

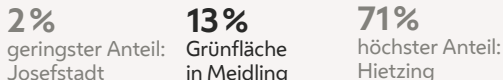


414,9 km²

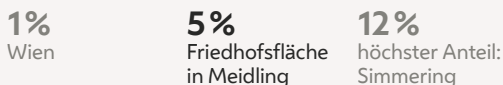
Gesamtfläche Wien



Grünland und Gewässer



Friedhofsflächen



Rebflächen



Parks

2020

Hunde

1.9.2019

Park- und Grünanlagen in Meidling

59



Hunde in Meidling

2.388

11,0m²


Auslauffläche pro Hund in Hundezonen

20,4m²

Auslauffläche pro Hund in Wiener Hundezonen

Hunde Wien

55.604



Quelle: Stadt Wien

Verkehr

Die kürzeste und längste Straße

0,027 km
Rohrwassergasse

2,555 km
Breitenfurter Straße*

100,8 km
Gesamtlänge der Straßen



0,0175 km
Irisgasse

15 km
Höhenstraße



2.833 km
Gesamtlänge der Straßen in Wien

* Straßenlänge innerhalb des Bezirks

Pkw-Dichte



34 Autos
je 100 Menschen
in Meidling



37 Autos
je 100 Menschen
in Wien



49 Autos
je 100 Menschen
in Liesing

Impressum

Landesstatistik Wien (MA 23)

Meiereistraße 7, Sektor B
1020 Wien
Telefon: +43 1 4000 83059
post@ma23.wien.gv.at

Für den Inhalt verantwortlich:
Klemens Himpele

Redaktionsteam

Ramon Bauer, Christian Fendt,
Daniel Jost, Michaela Lukacsy,
Roman Seidl, Franz Trautinger

Gestaltung

buerobauer.com

Druck

Druckerei Janetschek GmbH

Offenlegung

Statistische Analysen, welche die Stadt Wien betreffen.

Rechtlicher Hinweis

Die enthaltenen Daten, Tabellen, Grafiken, Bilder etc. sind urheberrechtlich geschützt. Haftungsausschluss: Wir übernehmen keine Haftung für die Richtigkeit, Vollständigkeit und Aktualität des Inhaltes. Nachdruck nur mit Quellenangabe.

ISBN 978-3-901945-40-3

Gedruckt in Österreich auf ökologischem Druckpapier nach den Kriterien von ÖkoKauf Wien. PEFC zertifiziert.



Diese Broschüre steht auf statistik.wien.gv.at zum kostenlosen Download zur Verfügung.

Wien, im August 2020

Die Illustration am Cover zeigt Wegzeiten mit öffentlichen Verkehrsmitteln zur Bezirksvorstehung an: je dunkler, desto kürzer die Wegzeit vom jeweiligen Baublock bis zur Bezirksvorstehung.

Quellen: Stadt Wien, Statistik Austria