

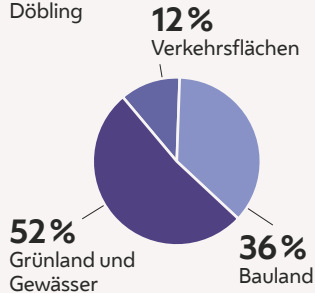
# Stadtgebiet & Natur

## Die Flächen Döblings

2018

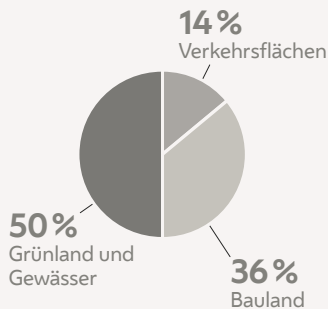
### 24,9 km<sup>2</sup>

Gesamtfläche  
Döbling



### 414,9 km<sup>2</sup>

Gesamtfläche  
Wien



**Grünland  
und Gewässer**

2%

geringster Anteil:  
Josefstadt

52%

Grünfläche  
in Döbling

71%

höchster Anteil:  
Hietzing



**Friedhofs-  
flächen**

<1%

Friedhofsfläche  
in Döbling

1%

Wien

12%

höchster Anteil:  
Simmering



**Rebflächen**

2%

Wien

14%

höchster Anteil:  
Döbling

## Parks

2020

## Hunde

1.9.2019

Park- und  
Grünanlagen  
in Döbling

### 57



Hunde in Döbling

### 2.646

### 6,2m<sup>2</sup>

Auslauffläche pro Hund  
in Hundezonen

### 20,4m<sup>2</sup>

Auslauffläche pro Hund  
in Wiener Hundezonen

Hunde Wien

### 55.604



Quelle: Stadt Wien

# Verkehr

## Die kürzeste und längste Straße

### 0,049 km


Geistingergasse

### 10,629 km

Höhenstraße\*

### 170,0 km

Gesamtlänge  
der Straßen



### 0,0175 km

Irisgasse

### 15 km

Höhenstraße



### 2.833 km

Gesamtlänge der  
Straßen in Wien

\* Straßenlänge innerhalb des Bezirks

## Pkw-Dichte



### 42 Autos

je 100 Menschen  
in Döbling



### 37 Autos

je 100 Menschen  
in Wien



### 28 Autos

je 100 Menschen  
in der Brigittenau

## Impressum

**Landesstatistik Wien (MA 23)**

Meiereistraße 7, Sektor B

1020 Wien

Telefon: +43 1 4000 83059

post@ma23.wien.gv.at

Für den Inhalt verantwortlich:

Klemens Himpele

**Redaktionsteam**

Ramon Bauer, Christian Fendt,

Daniel Jost, Michaela Lukacsy,

Roman Seidl, Franz Trautinger

**Gestaltung**

buerobauer.com

**Druck**

Druckerei Janetschek GmbH

**Offenlegung**

Statistische Analysen, welche  
die Stadt Wien betreffen.

**Rechtlicher Hinweis**

Die enthaltenen Daten, Tabellen,  
Grafiken, Bilder etc. sind urheberrecht-  
lich geschützt. Haftungsausschluss:  
Wir übernehmen keine Haftung für  
die Richtigkeit, Vollständigkeit und  
Aktualität des Inhaltes. Nachdruck nur  
mit Quellenangabe.

ISBN 978-3-901945-40-3

Gedruckt in Österreich auf ökologi-  
schem Druckpapier nach den Kriterien  
von ÖkoKauf Wien. PEFC zertifiziert.



Diese Broschüre steht auf  
[statistik.wien.gv.at](http://statistik.wien.gv.at) zum kostenlosen  
Download zur Verfügung.

Wien, im August 2020

Die Illustration am Cover zeigt Wegzeiten mit öffentlichen Verkehrsmitteln  
zur Bezirksvorstehung an: je dunkler, desto kürzer die Wegzeit vom jeweiligen  
Baublock bis zur Bezirksvorstehung.

Quellen: Stadt Wien, Statistik Austria