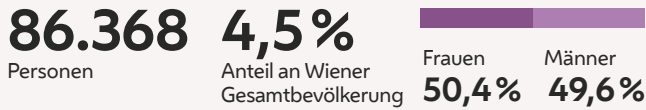


Bevölkerung

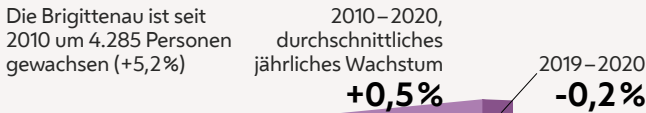
Wer lebt in der Brigittenau?

1.1.2020



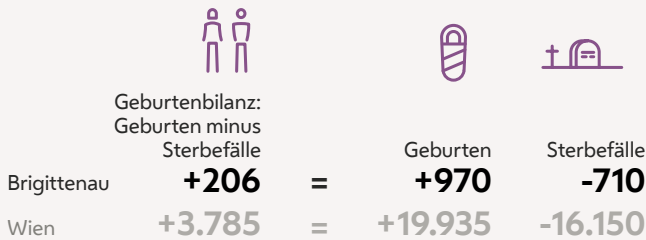
Bevölkerungsentwicklung

2010–2020



Natürliche Bevölkerungsbewegung

2019



Wanderung

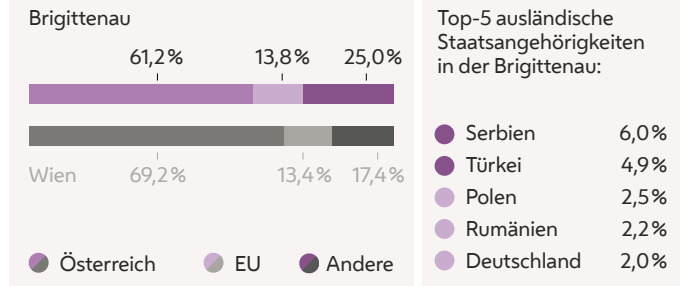
2019



Quelle: Statistik Austria

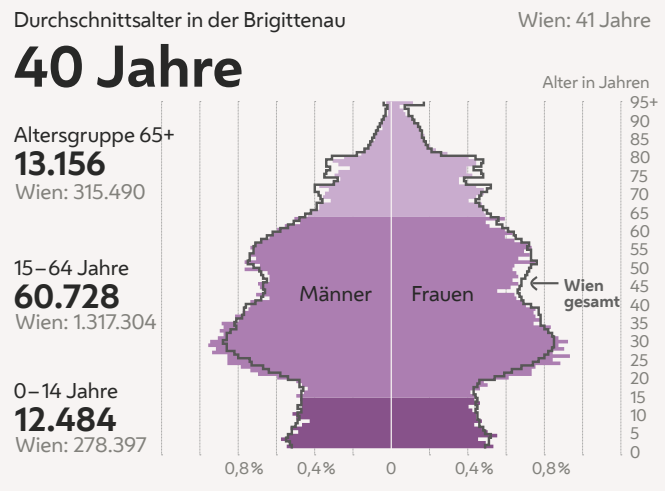
Bevölkerung nach Staatsangehörigkeit

1.1.2020



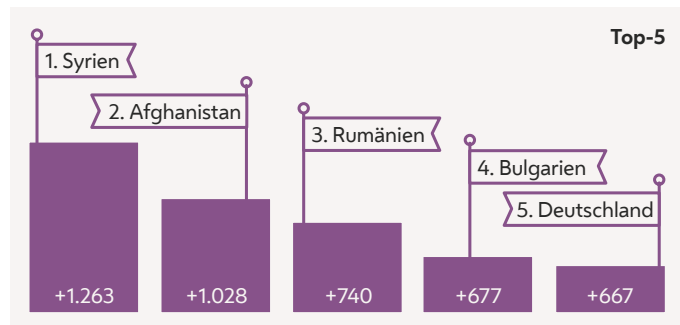
Altersstruktur

1.1.2020



Wanderungsbilanz nach Staatsangehörigkeit

2010–2019




Quelle: Statistik Austria

Bevölkerungsentwicklung im Vergleich

2010–2020

In den vergangenen zehn Jahren ist nur die Bevölkerungszahl der Inneren Stadt gesunken. In der Donaustadt gab es mit +25,5% das höchste Wachstum aller Bezirke.



Studierende

31.10.2017



6.029

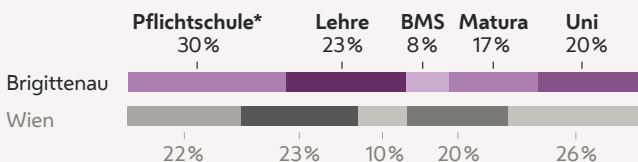
Studierende wohnen in der Brigittenau

4,78%

Anteil aller Wiener Studierenden

Bildungsstand 25 bis 64 Jahre

31.10.2017



* inklusive Personen ohne Pflichtschulabschluss

Quelle: Statistik Austria

Bevölkerungsdichte

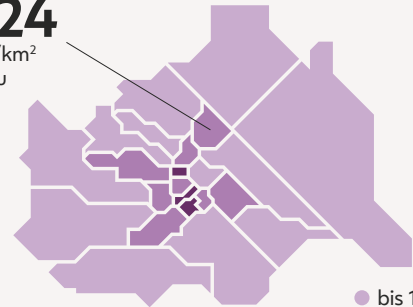
1.1.2020

15.124

Personen/km²
Brigittenau

4.607

Personen/km²
in Wien



- bis 10.000
- 10.001 bis 20.000
- 20.001 und mehr

Wie wohnt die Brigittenau?

2011

Wohnungen nach rechtlicher Wohnform

29%

Öffentlicher Wohnbau (überwiegend Gemeindebauten)



31%

Privatmiete

15%

Eigentum

13%

Genossenschaft

12%

Rest

Durchschnittliche Wohnfläche

2019

30 m²

durchschnittliche Fläche pro BewohnerIn
Wien: 35 m²



1,99

Anzahl der Personen, die durchschnittlich in einer Wohnung wohnen
Wien: 2,03

Gebäude nach Bauperioden

2011

827

vor 1919


908

1945–1980



313

1919–1944



386

1981–2011

Quellen: Stadt Wien, Statistik Austria