

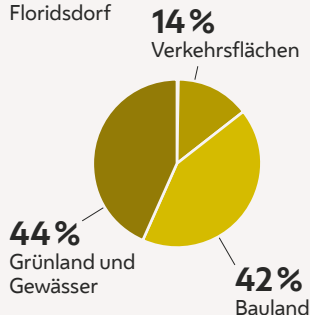
Stadtgebiet & Natur

Die Flächen Floridsdorfs

2018

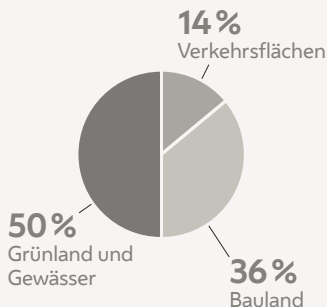
44,4 km²

Gesamtfläche Floridsdorf

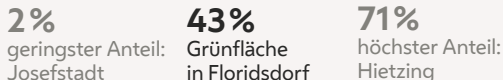


414,9 km²

Gesamtfläche Wien



Grünland und Gewässer



Friedhofsflächen



Rebflächen



Parks

2020

Hunde

1.9.2019

Park- und Grünanlagen in Floridsdorf

105



Hunde in Floridsdorf


7.131

4,0 m²
Auslauffläche pro Hund in Hundezonen

20,4 m²
Auslauffläche pro Hund in Wiener Hundezonen

Hunde Wien

55.604



Quelle: Stadt Wien

Verkehr

Die kürzeste und längste Straße

0,025 km

Gulzgasse

7,190 km

Brünner Straße

304,2 km

Gesamtlänge der Straßen

-



0,0175 km

Irisgasse

15 km

Höhenstraße

2.833 km

Gesamtlänge der Straßen in Wien

Pkw-Dichte



38 Autos

je 100 Menschen in Floridsdorf



37 Autos

je 100 Menschen in Wien



28 Autos

je 100 Menschen in der Brigittenau

Impressum

Landesstatistik Wien (MA 23)

Meiereistraße 7, Sektor B
1020 Wien
Telefon: +43 1 4000 83059
post@ma23.wien.gv.at

Für den Inhalt verantwortlich:
Klemens Himpele

Redaktionsteam

Ramon Bauer, Christian Fendt,
Daniel Jost, Michaela Lukacsy,
Roman Seidl, Franz Trautinger

Gestaltung

buerobauer.com

Druck

Druckerei Janetschek GmbH

Offenlegung

Statistische Analysen, welche die Stadt Wien betreffen.

Rechtlicher Hinweis

Die enthaltenen Daten, Tabellen, Grafiken, Bilder etc. sind urheberrechtlich geschützt. Haftungsausschluss: Wir übernehmen keine Haftung für die Richtigkeit, Vollständigkeit und Aktualität des Inhaltes. Nachdruck nur mit Quellenangabe.

ISBN 978-3-901945-40-3

Gedruckt in Österreich auf ökologischem Druckpapier nach den Kriterien von ÖkoKauf Wien. PEFC zertifiziert.



Diese Broschüre steht auf statistik.wien.gv.at zum kostenlosen Download zur Verfügung.

Wien, im August 2020

Die Illustration am Cover zeigt Wegzeiten mit öffentlichen Verkehrsmitteln zur Bezirksvorstehung an: je dunkler, desto kürzer die Wegzeit vom jeweiligen Baublock bis zur Bezirksvorstehung.

Quellen: Stadt Wien, Statistik Austria