

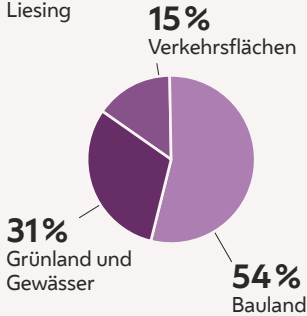
# Stadtgebiet & Natur

Die Flächen Liesings

2018

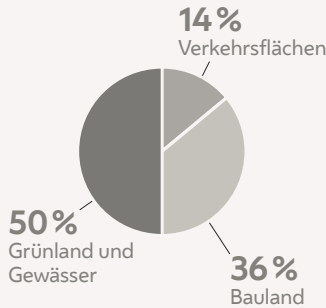
**32,1 km<sup>2</sup>**

Gesamtfläche  
Liesing

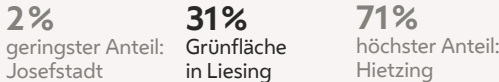


**414,9 km<sup>2</sup>**

Gesamtfläche  
Wien



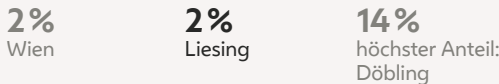
**Grünland  
und Gewässer**



**Friedhofs-  
flächen**



**Rebflächen**



**Parks**

2020

**Hunde**

1.9.2019

Park- und  
Grünanlagen  
in Liesing

**73**



Hunde in Liesing

**4.202**

**20,6 m<sup>2</sup>**


Auslauffläche pro Hund  
in Hundezonen

**20,4 m<sup>2</sup>**

Auslauffläche pro Hund  
in Wiener Hundezonen

Hunde Wien

**55.604**



Quelle: Stadt Wien

# Verkehr

Die kürzeste und längste Straße

**0,041 km**

Rosa-Tree-Gasse




**8,260 km**

Breitenfurter Straße \*



**247,7 km**

Gesamtlänge  
der Straßen



**0,0175 km**

Irীগasse

**15 km**

Höhenstraße

\* Straßenlänge innerhalb des Bezirks

**2.833 km**

Gesamtlänge der  
Straßen in Wien

**Pkw-Dichte**



**49 Autos**

je 100 Menschen  
in Liesing



**37 Autos**

je 100 Menschen  
in Wien



**35 Autos**

je 100 Menschen  
in Favoriten

**Impressum**

**Landesstatistik Wien (MA 23)**

Meiereistraße 7, Sektor B

1020 Wien

Telefon: +43 1 4000 83059

post@ma23.wien.gv.at

Für den Inhalt verantwortlich:

Klemens Himpele

**Redaktionsteam**

Ramon Bauer, Christian Fendt,

Daniel Jost, Michaela Lukacsy,

Roman Seidl, Franz Trautinger

**Gestaltung**

buerobauer.com

**Druck**

Druckerei Janetschek GmbH

**Offenlegung**

Statistische Analysen, welche  
die Stadt Wien betreffen.

**Rechtlicher Hinweis**

Die enthaltenen Daten, Tabellen,  
Grafiken, Bilder etc. sind urheberrecht-  
lich geschützt. Haftungsausschluss:  
Wir übernehmen keine Haftung für  
die Richtigkeit, Vollständigkeit und  
Aktualität des Inhaltes. Nachdruck nur  
mit Quellenangabe.

ISBN 978-3-901945-40-3

Gedruckt in Österreich auf ökologi-  
schem Druckpapier nach den Kriterien  
von ÖkoKauf Wien. PEFC zertifiziert.



PEFC PEFC/06-39-03

Diese Broschüre steht auf  
**statistik.wien.gv.at** zum kostenlosen  
Download zur Verfügung.

Wien, im August 2020

Die Illustration am Cover zeigt Wegzeiten mit öffentlichen Verkehrsmitteln  
zur Bezirksvorstehung an: je heller, desto kürzer die Wegzeit vom jeweiligen  
Baublock bis zur Bezirksvorstehung.

Quellen: Stadt Wien, Statistik Austria