

ENDBERICHT

ERHEBUNG DER AMPHIBIENLAICHGEWÄSSER IN WIEN- „LAICHGEWÄSSERKARTIERUNG 2015 UND 2016“

(MA 22 – 1737680/2014)

November 2016

Im Auftrag der Wiener Umweltschutzabteilung-Magistratsabteilung 22

Projektleitung und Koordination:

Dr. Heinz Grillitsch heinz.grillitsch@nhm-wien.ac.at

Mag. Silke Schweiger silke.schweiger@nhm-wien.ac.at

Herpetologische Sammlung, Naturhistorisches Museum Wien, Burgring 7, 1010 Wien



INHALTSVERZEICHNIS

1. EINLEITUNG und ZIELE	3-5
2. METHODE	
2.1 Organigramm.....	5
2.2 Auswahl der Laichgewässer.....	6
2.3 Untersuchungsgebiet.....	6-7
2.4 Kartierung.....	7-8
3. ERGEBNISSE	
3.1 Frequenz und Diversität der Arten.....	9-16
3.2 Donauinsel.....	17-19
3.3 Charakterisierung der Gewässer.....	19-25
4. AUSBLICK	26-27
5. DETAILLIERTE DARSTELLUNG DER NACHWEISE VON AMPHIBIEN IM UG	
5.1 Rotbauchunke (<i>Bombina bombina</i>).....	28-30
5.2 Gebbauchunke (<i>Bombina variegata</i>).....	31-40
5.3 Erdkröte (<i>Bufo bufo</i>).....	41-45
5.4 Wechselkröte (<i>Bufo viridis</i>).....	46-47
5.5 Laubfrosch (<i>Hyla arborea</i>).....	48-49
5.6 Bergmolch (<i>Ichthyosaura alpestris</i>).....	50-52
5.7 Teichmolch (<i>Lissotriton vulgaris</i>).....	53-57
5.8 Knoblauchkröte (<i>Pelobates fuscus</i>).....	58-59
5.9 Teichfrosch (<i>Pelophylax esculentus</i>).....	60-61
5.10 Seefrosch (<i>Pelophylax ridibundus</i>).....	61-63
5.11 Wasserfrosch - Komplex (<i>Pelophylax</i> sp.).....	64-68
5.12 Moorfrosch (<i>Rana arvalis</i>).....	69
5.13 Springfrosch (<i>Rana dalmatina</i>).....	70-79
5.14 Grasfrosch (<i>Rana temporaria</i>).....	80-84
5.15 Braunfrosch-Komplex (<i>Rana</i> sp.).....	85
5.16 Feuersalamander (<i>Salamandra salamandra</i>).....	86-89
5.17 Alpen-Kammolch (<i>Triturus carnifex</i>).....	90
5.18 Donau-Kammolch (<i>Triturus dobrogicus</i>).....	91-92
5.19 Kammolch-Komplex (<i>Triturus</i> sp.).....	93
6. SHAPE FILES	94
7. LITERATUR	95-96
8. ANHANG	
I ERHEBUNGSBOGEN	1-2
II DARSTELLUNG DER LAICHGEWÄSSER	1-224

1. EINLEITUNG und ZIELE

Untersuchungsgebiet (UG): Wien (gesamtes Stadtgebiet), insbesondere die Natura 2000-Gebiete „ NP Donau-Auen, Lobau“, „Naturschutzgebiet Lainzer Tiergarten“, „Landschaftsschutzgebiet Liesing (Teile A, B, C)“ und „Bisamberg“. Ausgenommen sind Kleingartenanlagen.

Das Untersuchungsgebiet zählt im Wesentlichen zum Verbreitungsgebiet der kollin - planaren und submontanen Amphibiengemeinschaft in Österreich (GRILLITSCH & CABELA 2001). In der Herpetofaunistischen Datenbank Österreichs (HFDÖ) des Naturhistorischen Museums Wien waren vor Beginn der Untersuchung insgesamt 8416 Fundmeldungen (4481 Fundorte) von Amphibien aus dem Untersuchungsgebiet (Abb. 1) dokumentiert. Meldungen lagen von 17 Amphibienarten vor. Die ältesten Angaben gingen in die erste Hälfte des 18. Jahrhunderts zurück, die jüngsten stammten aus dem Jahr 2015 (Abb. 2, aufgrund der Übersichtlichkeit wurde für alle Darstellungen der Zeitraum 2000-2014 gewählt). Die höheren und höchsten Rasterbelegungen resultierten aus Kartierungsprojekten bzw. Diplomarbeiten (z. B):

1. GASSER (2013): Bestandsaufnahme und Populationstrends der Amphibien auf der Donauinsel
2. CSARMANN et al. (2010): Wechselkröten (*Bufo viridis*) in den Randgebieten von Wien
3. GOLLMANN (2005): Erhebung und Einschätzung des Erhaltungszustandes der in Anhang II, IV und V der FFH-Richtlinie genannten und in Wien vorkommenden streng geschützten Amphibien-Arten
4. SCHEDL et al. (2009): Erhebung des Donaukammolches (*Triturus dobrogicus*) in der Lobau

Zufallsbeobachtungen von Gewährspersonen sowie Angaben im Schrifttum ergänzten die Datenbasis.

Folgende Ziele werden im Rahmen des Projekts verfolgt:

- Aktuelle Darstellung der Amphibienfauna im Stadtgebiet von Wien hinsichtlich ihrer artlichen Zusammensetzung und Verteilung im Untersuchungsraum
- Aktualisierung der Datenlage über die Verbreitung und Abundanz von Amphibienlaichgewässern im Untersuchungsraum

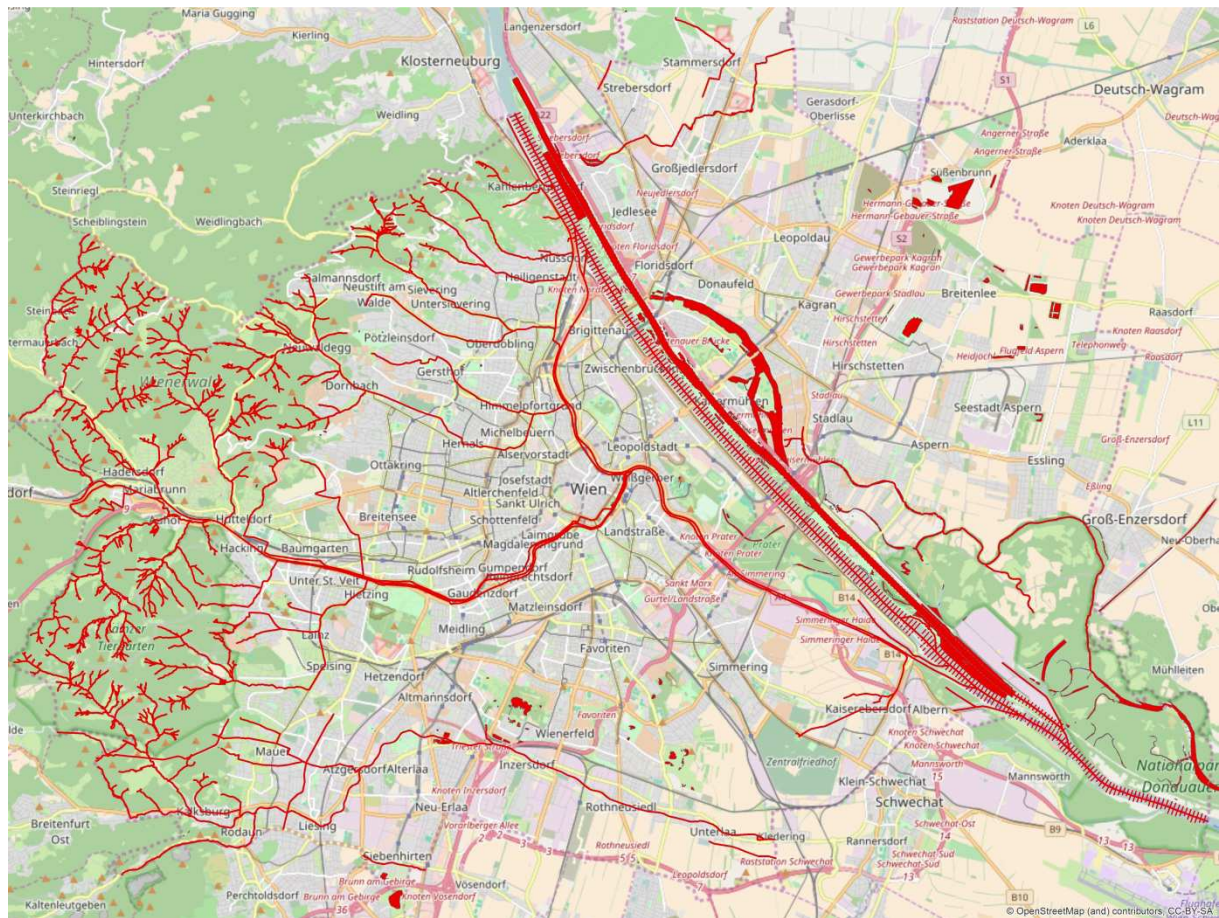


Abb. 1: Untersuchungsgebiet Stadtgebiet von Wien, rote Markierungen: Fließ- und Stillgewässer (Quelle : ESRI-Shape Files „Wiener Gewässernetz“, Kartengrundlage: OpenStreetMap - © OpenStreetMap (and) contributors, CC-BY-SA)

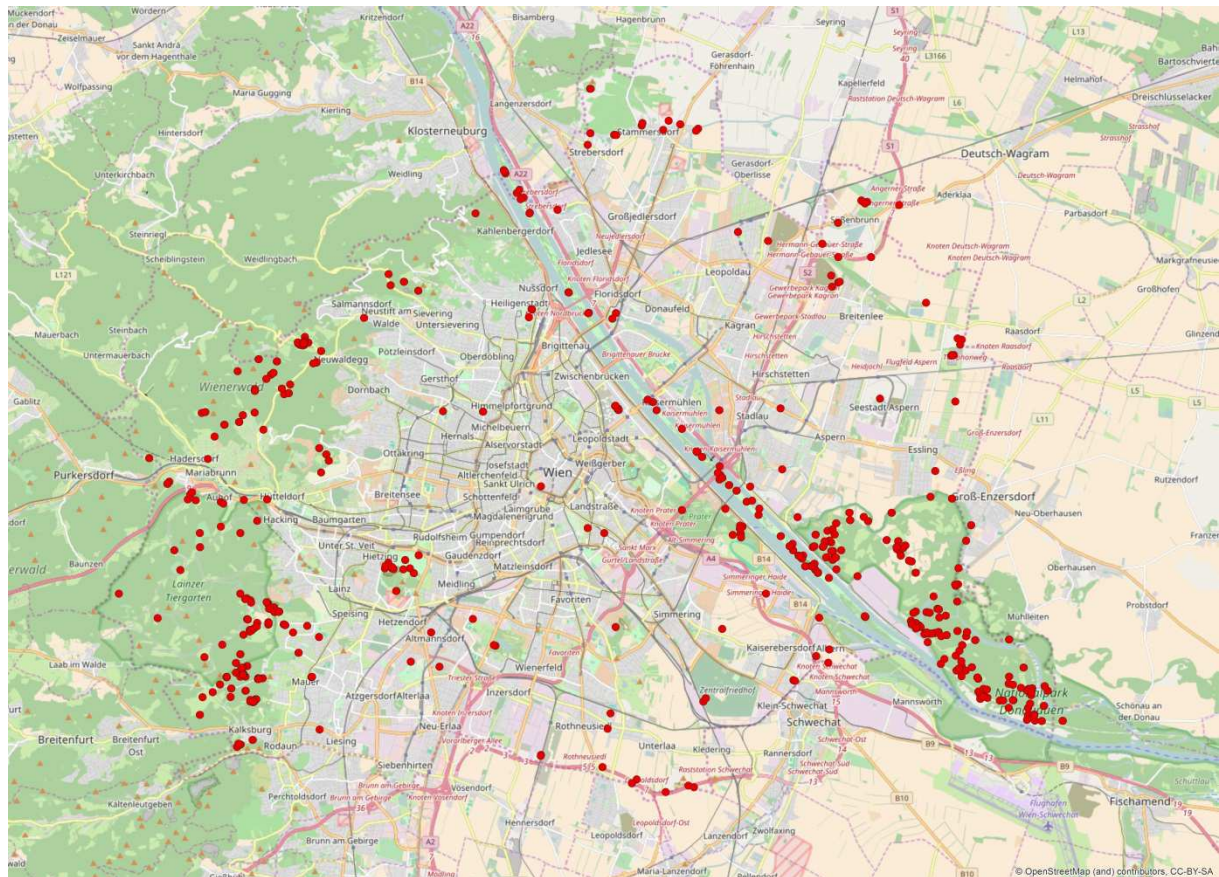


Abb. 2: Aquatische Fundmeldungen; Herpetofaunistische Datenbank (NHM Wien), Zeitraum: 2000-2014 (n=1704); Kartengrundlage: OpenStreetMap - © OpenStreetMap (and) contributors, CC-BY-SA

2. METHODE

2.1 Organigramm

Projektleitung: Dr. Heinz Grillitsch <heinz.grillitsch@nhm-wien.ac.at>

Projektkoordination und Durchführung: Mag. Silke Schweiger

<silke.schweiger@nhm-wien.ac.at>

Kartierung:

Georg Gassner <georg.gassner@nhm-wien.ac.at>

Dr. Günter Gollmann <guenter.gollmann@univie.ac.at>

Dr. Birgit Gollmann <birgit_gollmann@yahoo.com>

Christoph Leeb, MSc <leeb@uni-landau.de>

Mag. Silke Schweiger

Dr. Andrea Waringer-Löschenkohl <andrea.waringer-loeschenkohl@univie.ac.at>

Mag. Günther Wöss <g.woess@gmail.com>

2.2 Auswahl der Laichgewässer

Potentielle Laichgewässer wurden mit Hilfe von ESRI-Shape Files „Wiener Gewässernetz“ der MA 45 ausgewählt (siehe Abb.1):

Gewässer_Wien_MA_45\Donauinsel (Anzahl der Shape Files: 357)

Gewässer_Wien_MA_45\Wiener_Gewässernetz (Anzahl der Shape Files: 788)

Gewässer_Wien_MA_45\DONAU (Anzahl der Shape Files: 430)

Gewässer_Wien_MA_45\Stehende_Gewässer (Anzahl der Shape Files: 162)

Folgende Kategorien von Gewässertypen wurden in die Auswahl miteinbezogen:

1. Natürliche Gewässer
2. Teiche
3. Ersatzgewässer
4. Technische Beckenanlagen
5. Klein-und Kleinstgewässer

Alle Gewässer wurden in einer topografischen Karte (Basemap.at), die auf Geodaten der Länder und deren Partnern basiert, übertragen. Alle in der HFDÖ vorliegenden Daten mit folgenden Parametern wurden für die Auswahl der zu kartierenden Gewässer herangezogen:

1. Lebensraum (Habitat): Aquatisch, Übergangsbereich
2. Fundmeldungen ab dem Jahr 2005 und im Bedarfsfall Fundmeldungen (1970-2004)
3. Untersuchte Arten: Alle Amphibien

Die zu kartierenden Gewässer wurden wie folgt ausgewählt:

1. Gewässer ohne Fundmeldungen
2. Gewässer mit länger zurückliegenden Fundmeldungen (vor dem Jahr 2005)
3. Gewässer mit Nachweisen von FFH- Arten (Anhang II und IV)

2.3 Untersuchungsgebiet

Das Untersuchungsgebiet wurde in vier Quadranten unterteilt und auf die Projektmitarbeiter aufgeteilt (siehe Abb. 3).

Gollmann/Gollmann: Quadrant 1

Wöss: Quadrant 2

Leeb/Waringer-LöschenKOHL: Quadrant 3

Schweiger/Gassner: Quadrant 4

Das Untersuchungsgebiet umfasst das gesamte Stadtgebiet von Wien, insbesondere die Natura 2000-Gebiete „NP Donau-Auen, Lobau“, „Naturschutzgebiet Lainzer Tiergarten“, „Landschaftsschutzgebiet Liesing (Teile A, B, C)“ und „Bisamberg“. Ausgenommen waren Kleingartenanlagen und andere nicht öffentlich zugängliche Grundstücke.

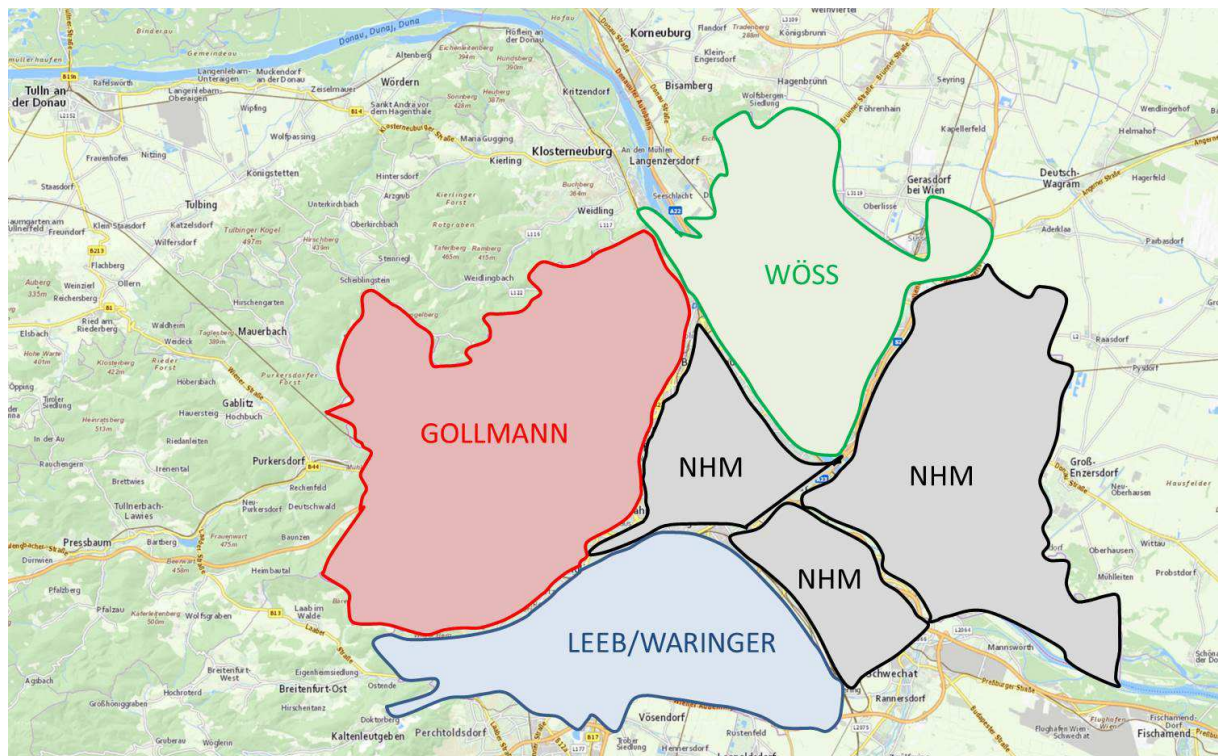


Abb. 3: Einteilung des Untersuchungsgebietes in Quadranten

2.4 Kartierung

Kernmethoden bildete die Kontrolle von Gewässern nach Amphibien mittels Ruf- und Sichtkartierung. Als Laichgewässer wurden folgende Gewässer angesehen: Vorhandensein adulter Tiere, rufende Männchen, laichende Paare bzw. das Vorhandensein von Laich. Sämtliche Beobachtungen wurden im Gelände mittels GPS erfasst und als Punkt-Shapes im Programm ArcGis und in der Herpetofaunistischen Datenbank Österreichs (HFDÖ) abgespeichert. Neben der Art wurden Stadium, Nachweisart (z.B. akustische Wahrnehmung, Sichtung etc.) und Geschlecht sowie verschiedene Habitatparameter protokolliert. Für die Kartierung wurde ein modifizierter Erhebungsbogen (CABELA & KYEK 1996) zusammengestellt (siehe Anhang I). Die Charakterisierung der Gewässer erfolgt nach CSARMANN et al. (2010): Wechselkröten (*Bufo viridis*) in den Randgebieten von Wien. Die Gewässer wurden wie folgt charakterisiert:

1. Gewässer Nummer und Bezeichnung
2. Wasserführung (temporär/permanent)
3. Max. Tiefe (cm)
4. Flachwasserzonen (%)
5. Vegetation (% Deckung)
6. Fischbesatz (ja/nein)
7. Fortpflanzungsnachweis (ja/nein)

Nach Möglichkeiten wurden die Individuen gezählt, bei größeren Stückzahlen – insbesondere bei Larven – wurde die Mengen grob abgeschätzt und in Anzahl in Klassen angegeben (0: vorhanden; 5: 2-9 Exemplare; 50: 10-100 Exemplare; 150: >100 Exemplare). Eine grobe Quantifizierung erfolgt zusätzlich indirekt über die Anzahl rufender Männchen. Streufunde und Gewährsmeldungen, insbesondere Totfunde auf Straßen werden ebenfalls kartographisch erfasst.

Die Charakterisierung der Gewässer erfolgt nach CSARMANN (2010): Wechselkröten (*Bufo viridis*) in den Randgebieten von Wien. Zusätzlich wurde für alle Laichgewässer ein Fotonachweis erbracht (siehe Anhang II).

3. ERGEBNISSE

3.1. Frequenz- und Diversität der Arten

In der Herpetofaunistischen Datenbank Österreichs (HFDÖ) sind mit Stand vom 28.11.2016 insgesamt 1653 Fundmeldungen (446 Fundorte, Abb. 4, Tab. 1), die im Rahmen des Projektes “MA 22 – 1737680/2014- Erhebung der Amphibienlaichgewässer in Wien- „Laichgewässerkartierung 2015 und 2016“ erhoben wurden, dokumentiert. An 381 Fundorten (1510 Fundmeldungen) konnten Nachweise von Amphibien und einigen Reptilien (die Reptilienarten werden nur im Shape File angegeben) erbracht werden. 102 Fundorten liegen ohne einen Nachweis einer Amphibienart vor oder bei einer der Begehungen konnte einmalig kein Nachweis erbracht werden (siehe Abb. 4, Tab. 2). **16** Amphibienarten konnten im Rahmen der Kartierung nachgewiesen werden (Tab. 1, Abb. 7). Von den insgesamt 213 zu bearbeitenden 1x1-Minuten-Rasterfelder (RF) sind 109 durch Funde belegt (Abb. 5).

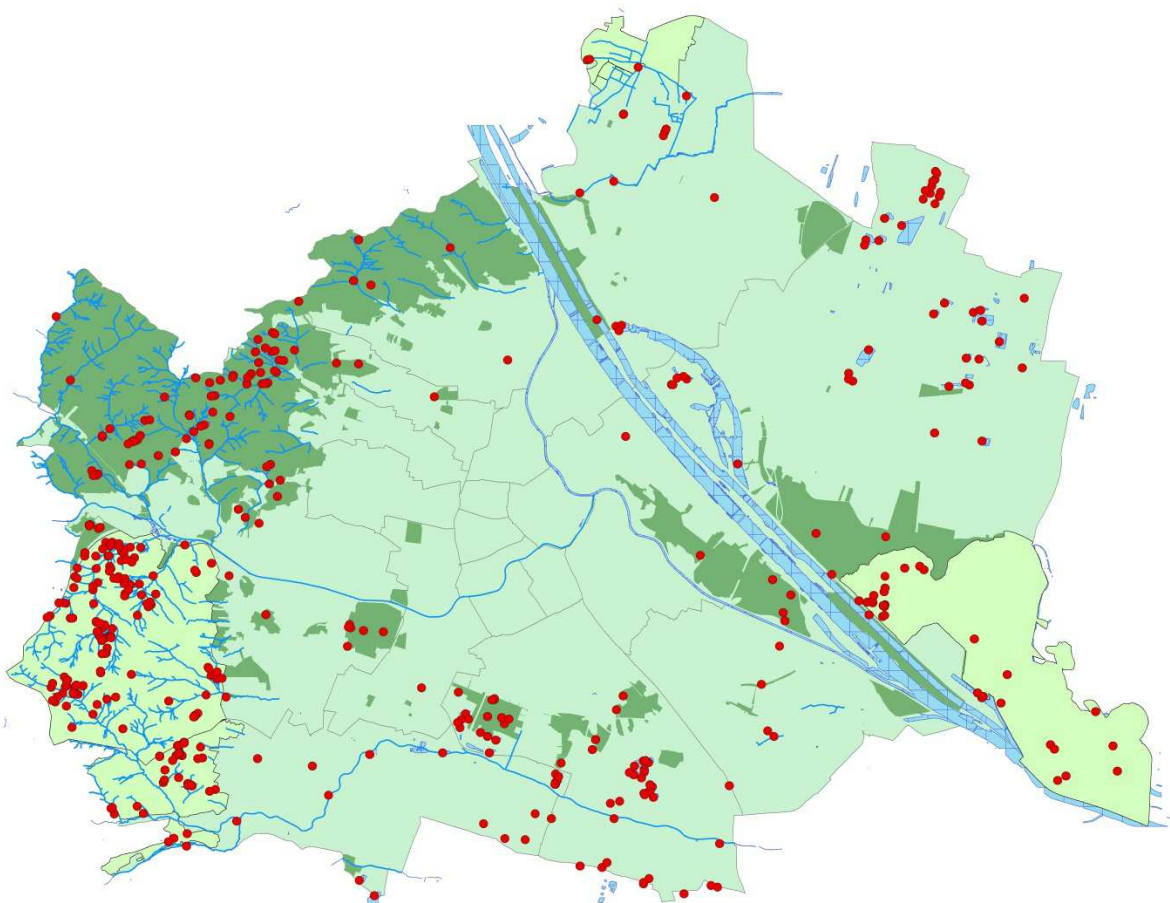


Abb. 4: Karte aller untersuchten Gewässer; Rote Signatur: Aquatische Fundorte (n= 446) im Untersuchungsgebiet. Kartengrundlage: ViennaGIS, dunkelgrüne Flächen: Schutzgebiete,

mittelgrüne Flächen: Bezirke, hellgrüne Flächen: Natura 2000 Flächen

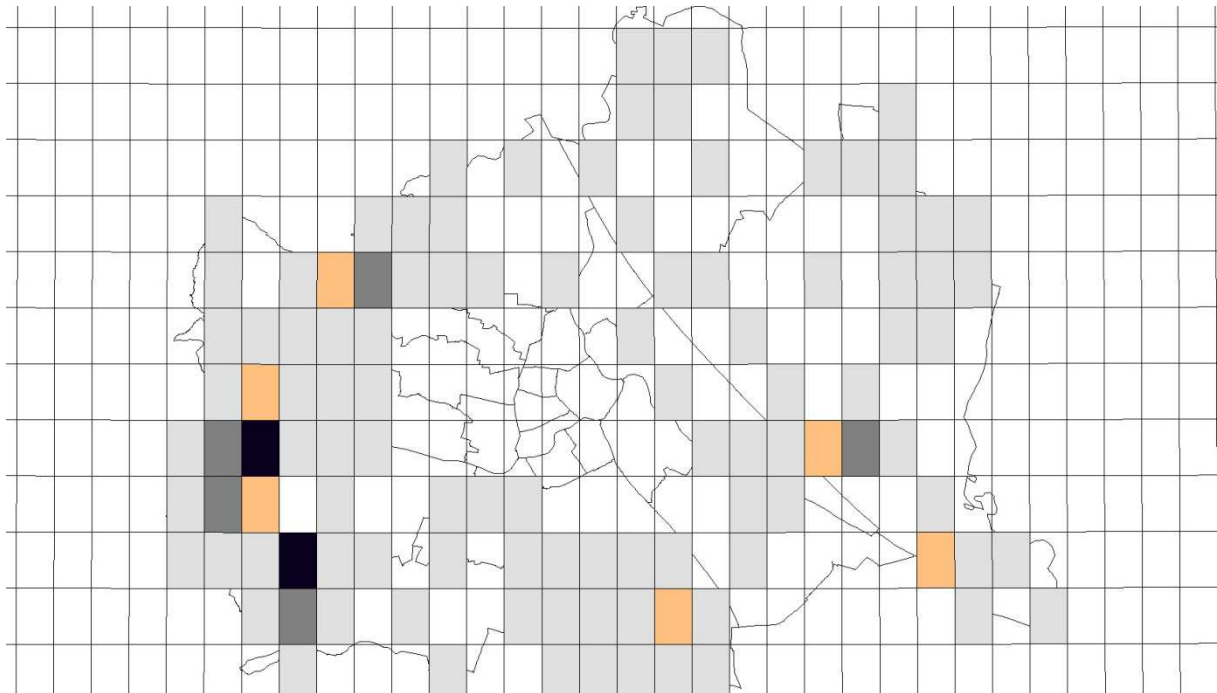


Abb. 5: Frequenz-Rasterkarte der Meldungen über Amphibienvorkommen im Untersuchungsgebiet (hellgrau: 1-33 Meldungen, orange: 34-67, dunkelgrau: 68-99 und schwarz: mehr als 132 Meldungen aus dem Rasterfeld; — Begrenzung des 1x1Min-Rasterfeldes.

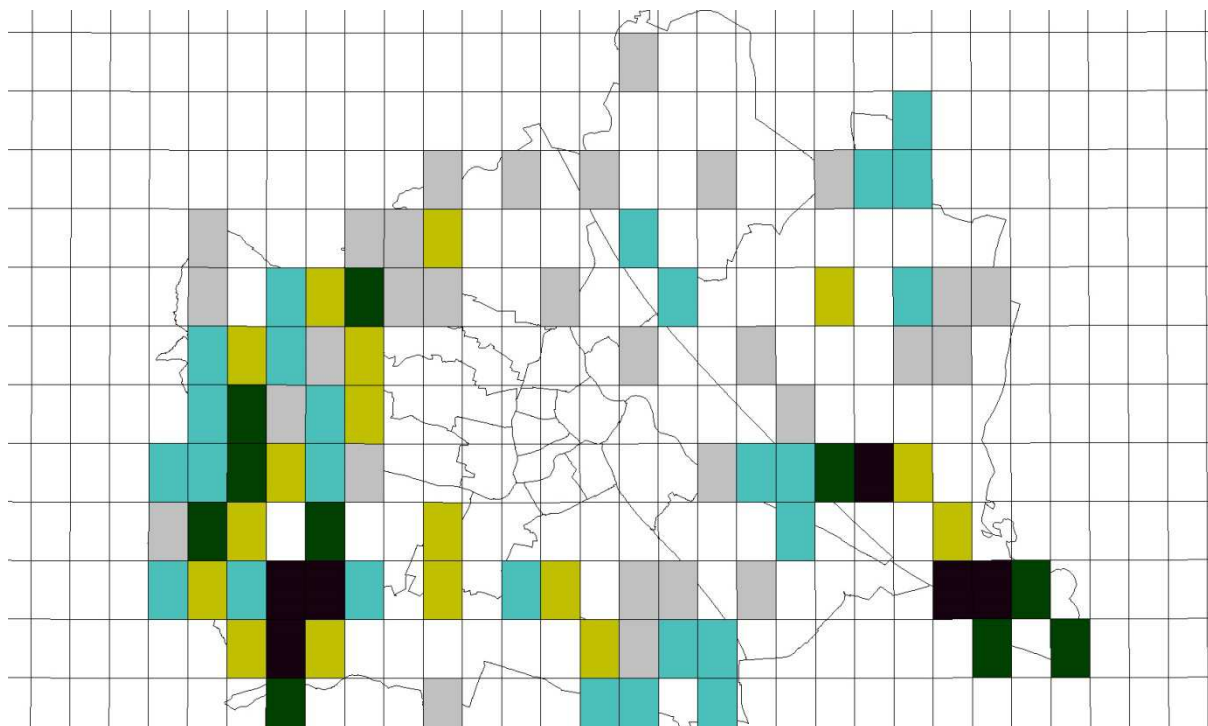


Abb. 6: Diversitäts-Rasterkarte der Meldungen über Amphibienarten im Untersuchungsgebiet (hellgrau: weniger als 3 Arten, türkis: 3-5 Arten, hellgrün: 5-6 Arten, dunkelgrün: 6-8 Arten und schwarz: mehr als 8 Arten pro Rasterfeld).

— Begrenzung des 1x1Min-Rasterfeldes.

Tab. 1: Herpetofaunistische Fundmeldungen aus dem Untersuchungsgebiet

	Anzahl Meldungen	Anzahl Fundorte/Art	Gefährdung in Österreich ¹⁾
Amphibien	1474		
<i>Bombina bombina</i> (Rotbauchunke)	61	32	VU
<i>Bombina variegata</i> (Gelbbauchunke)	295	134	VU
<i>Bufo bufo</i> (Erdkröte)	109	78	NT
<i>Bufo viridis</i> (Wechselkröte)	15	13	VU
<i>Hyla arborea</i> (Europ. Laubfrosch)	26	17	VU
<i>Ichthyosaura alpestris</i> (Bergmolch)	55	38	NT
<i>Lissotriton vulgaris</i> (Teichmolch)	111	78	NT
<i>Pelobates fuscus</i> (Knoblauchkröte)	19	11	EN
<i>Pelophylax</i> kl. <i>esculentus</i> (Teichfrosch)	5	5	NT

<i>Pelophylax ridibundus</i> (Seefrosch)	48	44	VU
<i>Pelophylax</i> sp. (Wasserfrosch Komplex)	89	66	
<i>Rana arvalis</i> (Balkanmoorfrosch)	3	2	VU
<i>Rana</i> sp. (Braunfrosch Komplex)	4	4	
<i>Rana dalmatina</i> (Springfrosch)	343	197	NT
<i>Rana temporaria</i> (Grasfrosch)	136	84	NT
<i>Salamandra salamandra</i> (Feuersalamander)	94	61	NT
<i>Triturus carnifex</i> (Alpen-Kammolch)	4	4	VU
<i>Triturus dobrogicus</i> (Donau-Kammolch)	51	21	EN
<i>Triturus</i> sp. (Kammolch-Komplex)	6	5	

¹⁾ nach GOLLMANN (2007).

CR = „Critically Endangered“, EN = „Endangered“, NT = „Near Threatened“, VU = „Vulnerable“.

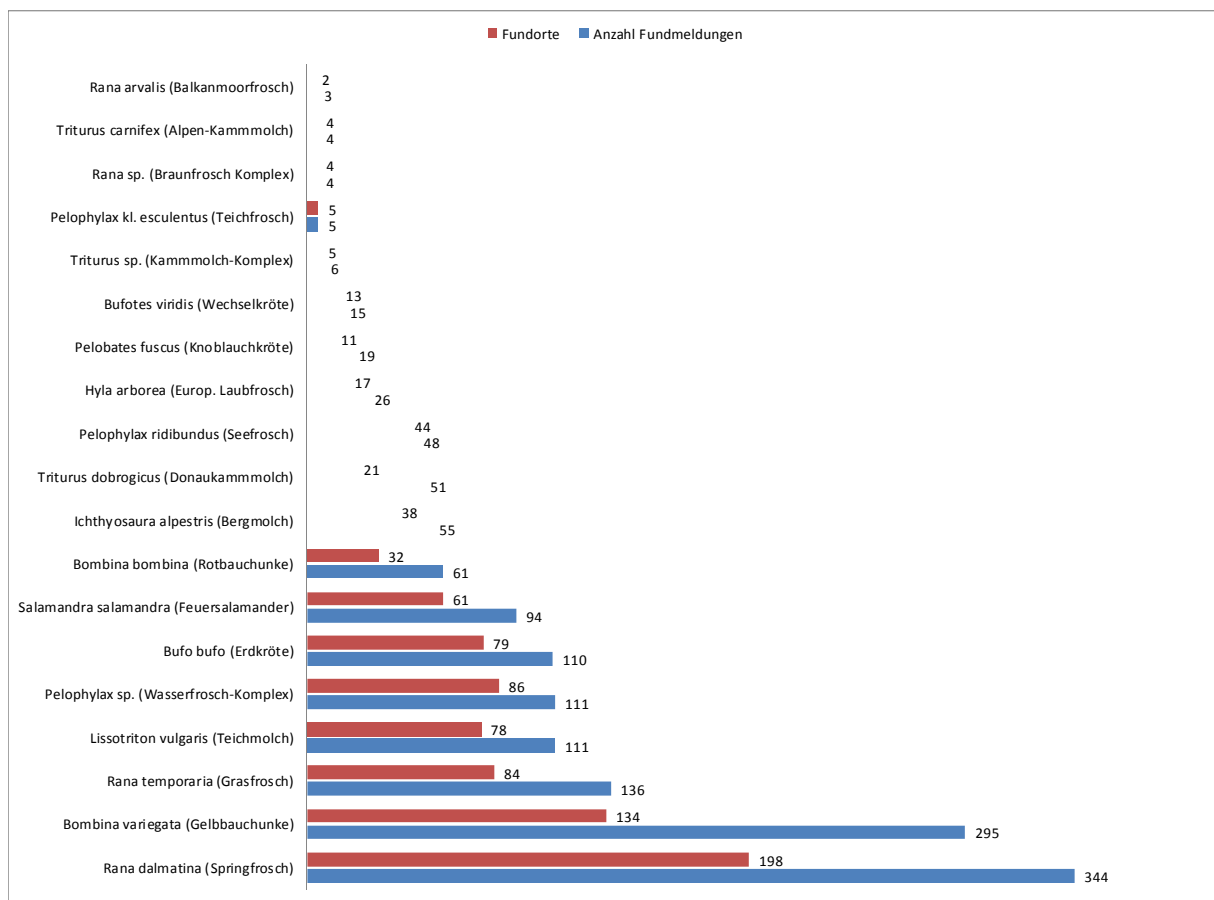


Abb. 7: Blaue Balken: Anzahl der einzelnen Amphibienarten (n = 1474) im Untersuchungsgebiet; rote Balken: Anzahl der Fundorte jeder Art.

Die typischen Vertreter sind im UG nachgewiesen, treten aber artlich und regional in unterschiedlicher Häufigkeit auf (Tab. 1 und Abb. 12-30). Am häufigsten wurden der Springfrosch (*Rana dalmatina*, 22,9 %) und die Gelbbauchunke (*Bombina variegata*, 19,7 %) nachgewiesen (Abb. 7).

Tab. 2: Fundorte ohne Nachweis von Amphibien (n=102); Bei zumindest einer Begehung wurde kein Artnachweis erbracht.

Angaben der Koordinaten in GEO_WGS84

Fundortcode	Fundort	Länge E	Breite N
LGKW-1	Kurpark Oberlaa	16,4035	48,1432
LGKW-10	Kurpark Oberlaa: Volksparkteich	16,4034	48,149
LGKW-100	Rückstaubereich Liesing	16,4294	48,1319
LGKW-102	Golfplatz Wienerberg, südlicheres Gewässer	16,3427	48,1607
LGKW-103	Golfplatz Wienerberg; nördlicheres Gewässer	16,3417	48,1619
LGKW-104	Wienerberg - nördlich von Tennisplätzen	16,3392	48,1669
LGKW-105	Längliches Gewässer Computerstraße	16,339	48,1599
LGKW-106	Computerstraße	16,3401	48,1605
LGKW-107	Computerstraße PKE	16,3398	48,1587
LGKW-108	Südlichster Teich Wiens	16,3102	48,1199
LGKW-109	Schellensee	16,305	48,1234
LGKW-11	Kurpark Oberlaa: Gaisbergteich	16,4049	48,1506
LGKW-113	Kleiner Teich oberhalb Senderteich	16,384	48,31297
LGKW-114	Retentionsbecken Parkplatz Senderstraße	16,4015	48,31129
LGKW-115	Retentionsbecken Am Bisamberg/Krottenhofstraße-West	16,39639	48,30038
LGKW-117	Retentionsbecken Zwerchbreitelngasse	16,41827	48,30463
LGKW-12	Kurpark Oberlaa	16,4038	48,1511
LGKW-121	Campingplatz Badeteich Süßenbrunn	16,4803	48,27132
LGKW-13	Kurpark Oberlaa	16,4031	48,151
LGKW-14	Kurpark Oberlaa	16,4	48,1498
LGKW-141	Donaupark: Schmetterlingswiese	16,41299	48,23795
LGKW-142	Donaupark: Zulauf Springbrunnen	16,41821	48,2392
LGKW-143	Donaupark: Betonrinnen	16,41709	48,2398
LGKW-145	Marchfeldkanal Nordufer gegenüber Grädenerweg	16,39305	48,2849

LGKW-147	Teich Laimergrube Nord	16,41119	48,29701
LGKW-148	Teich Laimergrube Mitte	16,41074	48,29628
LGKW-149	Teich Laimergrube Süd	16,41024	48,29546
LGKW-15	Kurpark Oberlaa	16,3998	48,1478
LGKW-16	Kurpark Oberlaa	16,3983	48,1483
LGKW-18	Laaer Berg	16,3961	48,166
LGKW-182	Badeteich Hirschstetten	16,48118	48,24587
LGKW-183	Paischerwasser	16,50369	48,25414
LGKW-184	Russwasser	16,50747	48,25665
LGKW-185	Karglmayergrube	16,51748	48,2545
LGKW-186	Thujasee	16,51995	48,25496
LGKW-187	Schottergrube/Teich	16,53437	48,24163
LGKW-188	Readymix	16,52041	48,25248
LGKW-19	Laaer Berg	16,3938	48,1628
LGKW-190	Ponysee	16,5264	48,24772
LGKW-191	Lobauerteich	16,516	48,23772
LGKW-193	Klagergrube	16,51497	48,24391
LGKW-194	Teich Spitzau	16,51935	48,24372
LGKW-195	Himmelteich	16,52037	48,22477
LGKW-196	Asperner See	16,50396	48,22669
LGKW-197	Absetzbecken bei Gärtnerei	16,45019	48,17745
LGKW-198	Absetzbecken bei Gärtnerei	16,44394	48,16867
LGKW-2	Kurpark Oberlaa	16,4033	48,1435
LGKW-200	Lusthauswasser	16,454117	48,18929
LGKW-207	Teich auf Ausgleichsfläche Speierlinggasse	16,53512	48,257751
LGKW-209	Teich nahe Feuerhalle	16,446081	48,157924
LGKW-212	Oberes Mühlwasser	16,486966	48,202739
LGKW-24	Kollegium Kalksburg: Klostergarten (Hinter Schulgebäude)	16,2456	48,1342
LGKW-26	Maurerwald - links neben Steinbruch - "potentielles Gewässer"	16,2429	48,1529
LGKW-30	Maurerwald - Weg vom Gasthaus zur FF	16,2438	48,1522
LGKW-33	Maurerwald - Saturn - Quellbecken	16,236	48,1521
LGKW-38	Maurerwald - Graben oben	16,2458	48,1458
LGKW-39	Maurerwald - Graben unten	16,2458	48,1453
LGKW-4	Kurpark Oberlaa: Schilfteich	16,4066	48,1426

LGKW-41	Maurerwald - kleiner Pappelteich	16,2472	48,1452
LGKW-45	Maurerwald - über Parkplatz	16,2492	48,1515
LGKW-5	Kurpark Oberlaa: Brunnengarten	16,4062	48,145
LGKW-50	Maurerwald Jupiter -2	16,2422	48,1545
LGKW-51	Maurerwald - verschollener Tümpel	16,2426	48,1471
LGKW-6	Kurpark Oberlaa: Brunnengarten: Filmteich WIG71	16,4062	48,145
LGKW-60	Wienerberg	16,3468	48,1576
LGKW-64	Wienerberg	16,3516	48,1652
LGKW-69	W Wienerberg	16,3265	48,1679
LGKW-7	Kurpark Oberlaa: Brunnengarten	16,4062	48,145
LGKW-71	Kleiner Staubereich der Liesing	16,2944	48,1431
LGKW-72	Pensionistenheim	16,2888	48,1498
LGKW-74	Retentionsbecken Liesing	16,2627	48,1371
LGKW-75	Oberlaa	16,3949	48,1417
LGKW-78	N Kläranlage Rothneusiedl	16,3728	48,148
LGKW-8	Kurpark Oberlaa: Japanischer Garten Seerosenteich	16,4054	48,1455
LGKW-80	N Kläranlage Rothneusiedl	16,3734	48,1465
LGKW-84	Vor Großbaustelle Frachtenbahnhof Inzersdorf	16,3713	48,1377
LGKW-85	Dr. Helmut Zilk Wald	16,3479	48,1365
LGKW-86	Wiesberger Fabrik	16,3553	48,1331
LGKW-87	Post Logistikzentrum	16,3623	48,1328
LGKW-88	2 kreisrunde Gewässer westlich Bahnhof Wien-Blumental	16,3657	48,1388
LGKW-89	Volksschule N Rothneusiedl	16,3747	48,1505
LGKW-9	Kurpark Oberlaa: Butterteich	16,4034	48,1484
LGKW-91	Bei Liesing	16,393	48,1377
LGKW-94	NE Rustenfeld	16,4031	48,1229
LGKW-95	NE Rustenfeld	16,4031	48,1226
LGKW-96	NE Rustenfeld	16,405	48,1238
LKGW-227	Türkenschanzpark	16,330934	48,235141
LKGW-247	Kreuzbühel Senke Nord	16,267582	48,24045
LKGW-248	Kreuzbühel Senke Süd	16,26734	48,24025
LKGW-258	Schottenwald „Hochstandstümpel“	16,251403	48,228639
LKGW-279	Salzwiese-Waldrand	16,229547	48,219605
LKGW-280	Salzwiese-Quell	16,225465	48,219415

LKGW-284	Mauerbachau-Tümpel	16,214038	48,216923
LKGW-286	Mauerbach - Bach	16,214606	48,217256
LKGW-293	Feuerwache Steinhof Tümpel	16,277626	48,21588
LKGW-295	Steinhofgründe Süd	16,270358	48,205928
LKGW-300	Fürstenwiese Stromschneise	16,214727	48,20465
LKGW-421	Hohenauer Teich	16,252078	48,166241
LKGW-424	Saulackenmais 4	16,256048	48,170473
LKGW-427	Saulackenmais 8	16,253761	48,170685
LKGW-429	Saulackenmais 10	16,252728	48,17264
LKGW-437	Lainzerbacheich	16,258908	48,16577

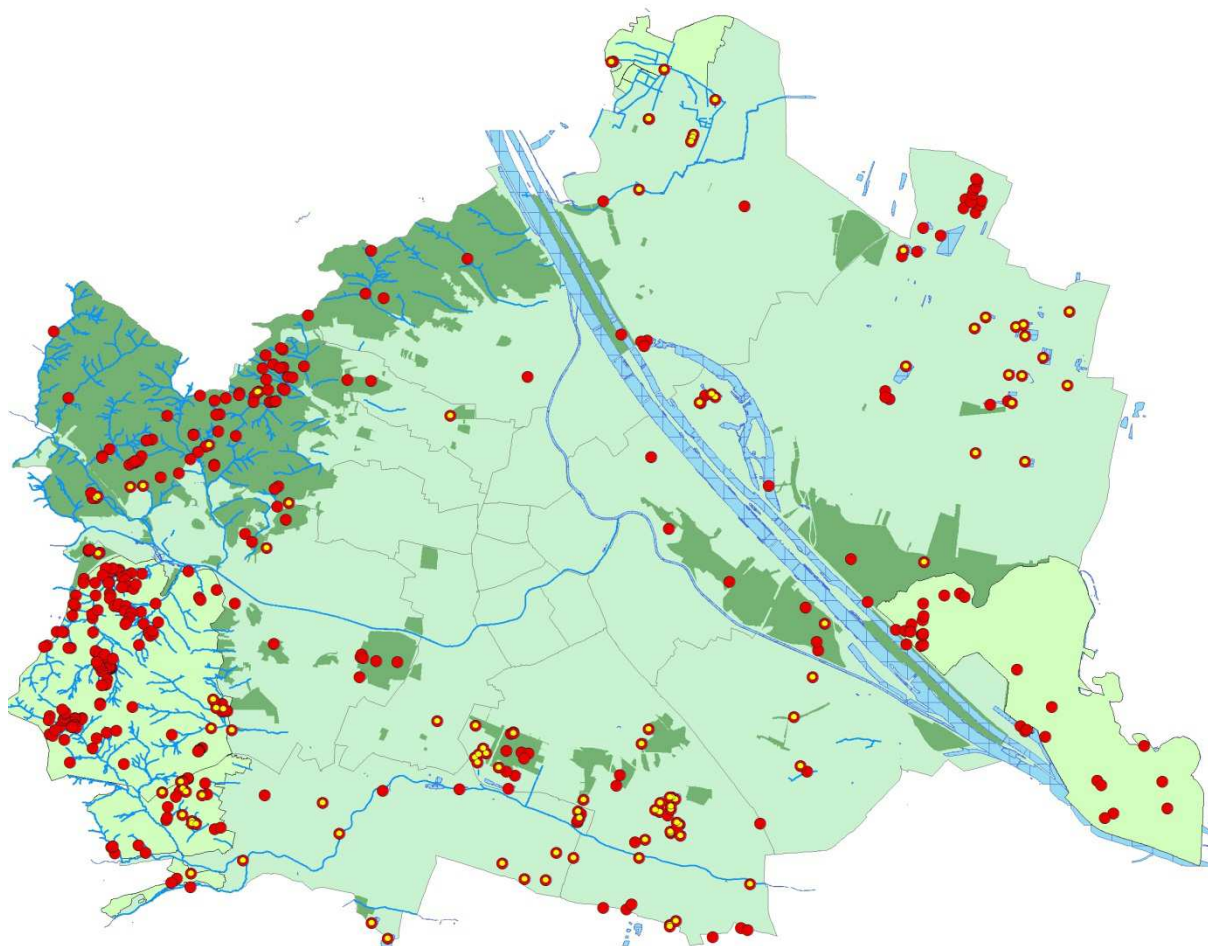


Abb. 8: Karte aller untersuchten Gewässer (n= 446) im Untersuchungsgebiet. Rote Punkte: Fundorte mit Artnachweis, gelbe Punkte: kein Nachweis einer Art. Rot/gelbe Punkte: bei zumindest einer Beghugung wurde kein Nachweis einer Art erbracht.

Kartengrundlage: ViennaGIS, dunkelgrüne Flächen: Schutzgebiete, mittelgrüne Flächen: Bezirke, hellgrüne Flächen: Natura 2000 Flächen

3.2 Donauinsel

Die zwischen 1972 und 1988 errichtete Donauinsel weist zahlreiche Stillgewässer auf. Sie wurden im Rahmen dieser Untersuchung nicht begangen, da bereits aktuelle Untersuchungen vorlagen. Daher werden potentielle Laichgewässer nur als Tabelle (siehe Tab. 3, Abb. 9) angeführt.

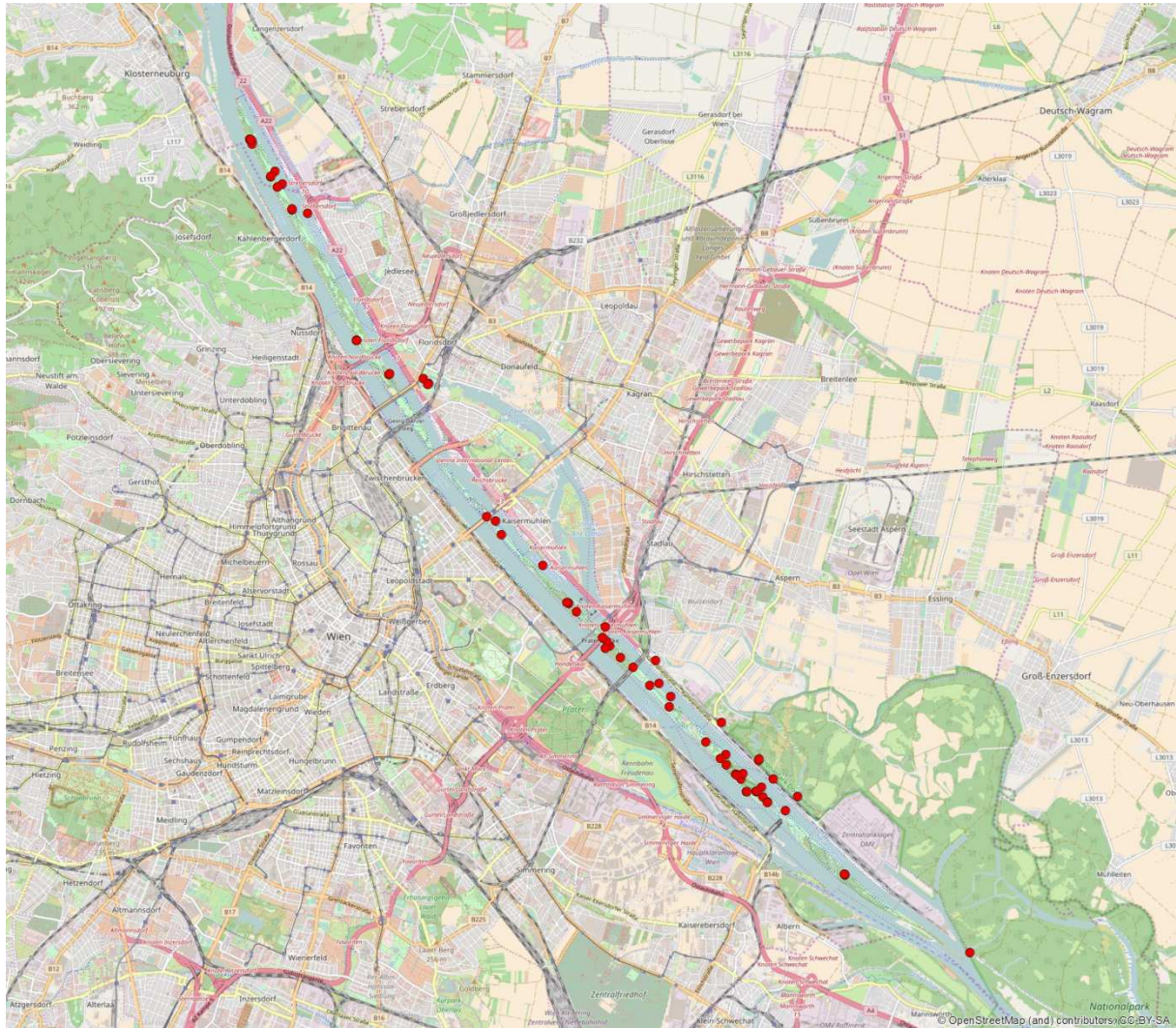


Abb. 9: Rote Signatur Fundorte auf der Donauinsel, Habitat: „Aquatisch“, Zeitraum: 2000-2014 (siehe Tab. 3), Anzahl n=53; Kartengrundlage: OpenStreetMap - © OpenStreetMap (and) contributors, CC-BY-SA)

Tab. 3: Aquatische Lebensräume auf der Donauinsel, Zeitraum 2000-2014; n=53

Fundort	Beschreibung - Fundstelle	Länge E	Breite N
Donauinsel: ENDELTEICH (sic)		16,3566449	48,28590324
Donauinsel: WIESENTEICH (= oberste Amelielacke) (sic)	am und beim Teich	16,35840742	48,28380437
Donauinsel: Donauufer: Tümpel im Bereich Toter Grund: Donau-km 1922,20	Untersuchungsstandort 1.2=1 des Monitoringprojektes 1998-	16,47172558	48,18541578

- 1922,30 (ST1.2)	2001: Donau-km 1922,20 - 1922,30		
Donauinsel: Donauufer: Nebengerinne zw. Toter Grund und Steinspornbrücke: Donau-km 1923,00 - 1923,10 (ST2)	Untersuchungsstandort 2 des Monitoringprojektes 1998-2001: Donau-km 1923,00 - 1923,10	16,46434991	48,1908066
Donauinsel: Donauufer: Nebengerinne: Beim Tritonwasser: Donau-km: 1926,45 - 1926,55 (ST5)	Untersuchungsstandort 5 des Monitoringprojektes 1998-2001: Donau-km: 1926,45 - 1926,55	16,43198546	48,2125557
Donauinsel: Donauufer: Tümpelstrecke um Praterbrücke: 7. Stelle. Tümpel: Donau-km: 1925,00 (ST4a)	Untersuchungsstandort 4.7=4a des Monitoringprojektes 1998-2001: Donau-km: 1925,00	16,44028365	48,20682361
Donauinsel: Donauufer: Tümpelstrecke um Praterbrücke: 8. (nördlichste) Stelle: Bucht: Donau-km: 1925,70 (ST4b)	Untersuchungsstandort 4.8= 4b des Monitoringprojektes 1998-2001: Donau-km: 1925,70	16,43952565	48,20757511
Donauinsel: Donauufer: Nebengerinne Höhe Halbinsel im Entlastungsgerinne: Donau-km: 1924,50 - 1924,60 (ST3)	Untersuchungsstandort 3 des Monitoringprojektes 1998-2001: Donau-km: 1924,50 - 1924,60	16,45036617	48,2002439
Donauinsel: Donauufer: Bucht unterhalb Reichsbrücke: Donau-km: 1928,75 - 1928,85 (ST6)	Untersuchungsstandort 6 des Monitoringprojektes 1998-2001: Donau-km: 1928,75 -1928,85	16,4117196	48,22761678
Donauinsel: Donauufer: Tümpelstrecke um Praterbrücke: 3. Stelle: Tümpel (ST 4.3)	Untersuchungsstandort 4.3 des Monitoringprojektes 1998-2001:	16,44304743	48,20483724
Donauinsel: Donauufer: Tümpel Höhe Toter Grund (ST 1.3)	Untersuchungsstandort 1.3 des Monitoringprojektes 1998-2001	16,47308693	48,18462413
Donauinsel: Donauufer: Bereich Toter Grund: Tümpel unterhalb der Abzweigung zur Donau (ST 1.5)	Untersuchungsstandort 1.5 des Monitoringprojektes 1998-2001	16,47687228	48,18256131
Donauinsel: Entlastungsgerinne: Halbinsel: Verlandungszone der Bucht		16,45258354	48,2005289
Donauinsel: Toter Grund-Bereich: Bombentrichter		16,46928688	48,18869166
Donauinsel: Umgehungsbach des Kraftwerkes: unterhalb Brücke		16,48423712	48,17931798
Donauinsel: Entlastungsgerinne: Ausgang der Bucht bei ND-km 7,7		16,45558062	48,19838913
Neue Donau: Segelhafen Süd: km 10,50		16,42364523	48,22028094
Schillerwasser		16,45181	48,20441
Donauinsel: Toter Grund		16,47856	48,18158
Donauinsel: Phönixteich		16,35083333	48,29083333
Donauinsel: Teufflteich		16,37694444	48,25777778
Donauinsel: Tritonwasser		16,43	48,21388889
Donauinsel: Wiesenteich		16,35722222	48,28333333
Donauinsel: Kirschenteich		16,36083333	48,27944444
Donauinsel: Erlenteich		16,43916667	48,20638889
Donauinsel: kl. Tümpel bei TG (Toter Grund)		16,46805556	48,18805556
Donauinsel: Toter Grund		16,46944444	48,18694444
Donauinsel: Grabenbiotop		16,47444444	48,1825
Donauinsel: Kreimellacke		16,47694444	48,1825
Donauinsel: Hüttenteich		16,47972222	48,18083333
Donauinsel: Schwalbenteich		16,49916667	48,16861111
Phönixteich		16,35028333	48,29128333
Kirschenteich		16,36091667	48,27961667
Teuffllacke		16,377	48,25771667
Hubschrauberlacke		16,41321667	48,2254
Grabenbiotop		16,47458333	48,18253333
Kreimellacke		16,47708333	48,18258333

Forsthüttenteich		16,4797	48,1807
Schwalbenteich		16,49905	48,16876667
Wien-Floridsdorf: Neue Donau km 19/Schwarzlackenau		16,36472222	48,27888889
Wien-Donaustadt: Hafenumschließungsdamm Ölhafen E Damm-km 3,4		16,53033333	48,15563889
Donauinsel		16,42967	48,21404
Lobau Ölhafen		16,4873	48,18165
Donauinsel		16,35057	48,29119
Lobau		16,47756	48,18775
Donauinsel: 350 m N Nordbrücke		16,376954	48,257729
	[Mitte vom Zinkerbachl verortet]	16,38521	48,25216
	[Mitte des Wasserparcs verortet]	16,395029	48,250554
Meierspitz		16,477691	48,187928
Wasserpark Mitte		16,39372	48,25141
Wasserpark Süd-Gewässer		16,3948	48,25041
Seeschlacht		16,481166	48,184659
Nationalpark Besucherzentrum Lobau, Dechantweg		16,46828	48,194039

3.3 Charakterisierung der Gewässer

Im Zuge der Laichgewässerkartierung Wien 2015 und 2016 wurden 446 Gewässer untersucht, die potentiell als Laichgewässer fungieren können. Folgende 15 Parameter dienen zur Charakterisierung der einzelnen Gewässer (siehe Anhang II).

Tab. 4: Charakterisierung der Gewässer

Gewässer Nr.	
Bezeichnung	
Gewässertyp	
Max. Größe (m ²)	
Max. Tiefe (cm)	
Wasserführung	
Flachwasserzonen (%)	
Gewässersohle	
Besonnung (%)	
Vegetation (% Deckung)	
Fische nachgewiesen	

Landlebensraum	
Fortpflanzungsnachweis	
Nachgewiesene Arten	
Anmerkungen	

Für jedes Laichgewässer wurde eine **Gewässer Nr.** (Fundortcode) vergeben, die sich aus den Buchstaben LGKW und einer fortlaufenden Nummer zusammensetzt. Diese Nummer dient auch in der Attributtabelle des Shapefiles zur Identifikation der einzelnen Standorte (Feldbezeichnung: Fundortcode). Im Fall von großflächigen Gewässern wurden mehrere Gewässernummern für ein Gewässer vergeben. Die **Gewässerbezeichnungen** wurden mehreren Quellen wie z. B. Austrian Map, Basemap etc. entnommen. Falls kein Gewässername gefunden werden konnte, so wurde ein Name vergeben. Dies trifft vor allem auf Kleinstgewässer im Bereich Wienerwald, Lainzer Tiergarten zu. Die **Gewässertypen** wurden wie bereits im großen Erhebungsbogen von CABELA & KYEK (2001) bezeichnet (siehe Anhang I). Die häufigsten Nachweise konnten in „Tümpel (43,9%)“, „Teich (naturnah) (11,8%)“ und „Altwasser (8,9%)“ erbracht werden (siehe Abb. 10).

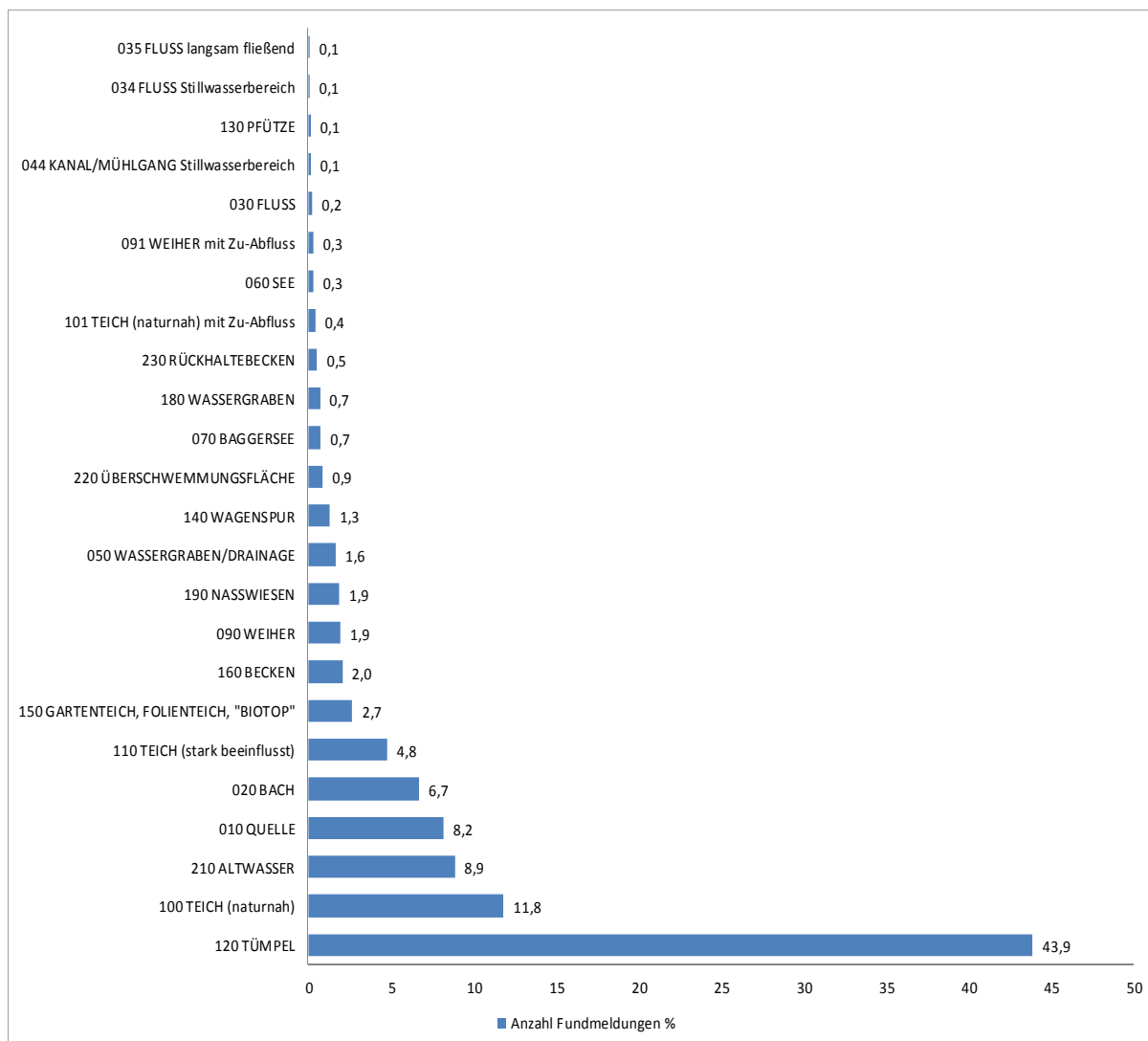


Abb. 10: Anzahl der Gewässertypen (Angaben in %); n= 1653; an manchen Fundorten wurden mehrere Gewässertypen für einen Standort angegeben.

Sichtbeobachtungen von **Fischen** konnten an 103 Standorten getätigt werden (siehe Abb. 11, Tab. 5).

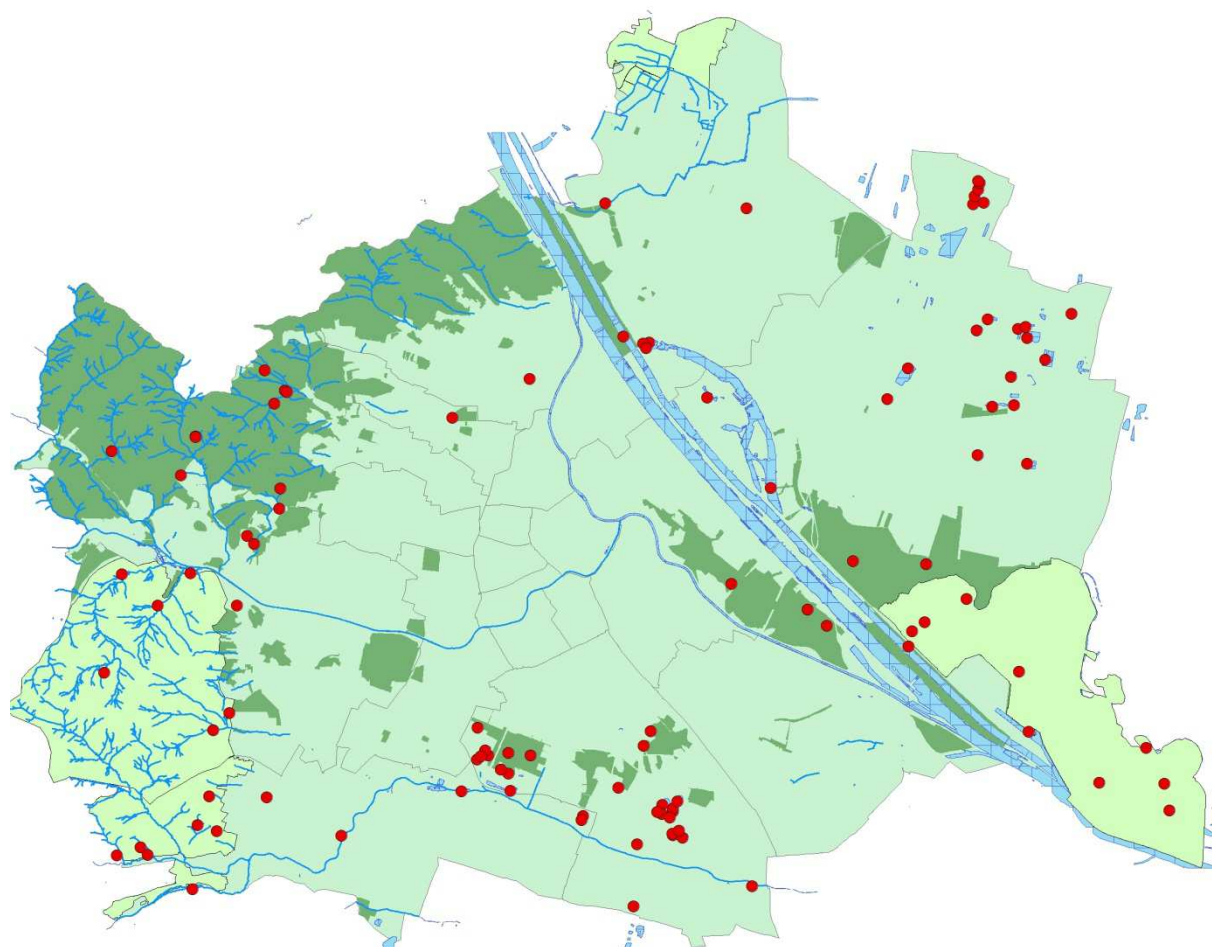


Abb. 11: Rote Signatur, Nachweise von Fischen (keine genauen Bestimmungen); Falls eine eindeutige Bestimmung möglich war wurde die Arten im Anmerkungsfeld bei dem jeweiligen Gewässer angegeben.

Tab. 5: Gewässer mit Nachweisen von Fischbeständen

Fundortcode	Fundort	Länge E	Breite N
LGKW-19	Laaer Berg	16,3938	48,1628
LGKW-21	Volkspark	16,3855	48,1536
LGKW-1	Kurpark Oberlaa	16,4035	48,1432
LGKW-2	Kurpark Oberlaa	16,4033	48,1435
LGKW-4	Kurpark Oberlaa: Schilfteich	16,4066	48,1426

LGKW-9	Kurpark Oberlaa: Butterteich	16,4034	48,1484
LGKW-10	Kurpark Oberlaa: Volksparkteich	16,4034	48,149
LGKW-11	Kurpark Oberlaa: Gaisbergteich	16,4049	48,1506
LGKW-14	Kurpark Oberlaa	16,4	48,1498
LGKW-15	Kurpark Oberlaa	16,3998	48,1478
LGKW-16	Kurpark Oberlaa	16,3983	48,1483
LGKW-17	Kurpark Oberlaa	16,4024	48,1471
LGKW-18	Laaer Berg	16,3961	48,166
LGKW-44	Maurerwald - Parkplatz Treffpunkt	16,2508	48,1517
LGKW-40	Maurerwald - Pappelteich	16,247	48,1454
LGKW-42	Maurerwald - unterer Parkplatz	16,2533	48,144
LGKW-43	Kurpark Oberlaa - Bach	16,4054	48,1441
LGKW-52	Dorotheer Wald - Klausgraben - Bach	16,2283	48,1405
LGKW-53	Dorotheer Wald - Fischteich näher an der Stadt	16,2305	48,1388
LGKW-54	Dorotheer Wald - Fischteich weiter außerhalb	16,2204	48,1387
LGKW-57	Wienerberg	16,3499	48,1529
LGKW-59	Wienerberg	16,3493	48,1567
LGKW-60	Wienerberg	16,3468	48,1576
LGKW-61	Wienerberg	16,3493	48,1613
LGKW-66	Wienerberg	16,3566	48,1607
LGKW-71	Kleiner Staubereich der Liesing	16,2944	48,1431
LGKW-101	Rückstaubereich/Schönungsbecken der dünnen Liesing	16,2453	48,1313
LGKW-102	Golfplatz Wienerberg, südlicheres Gewässer	16,3427	48,1607
LGKW-103	Golfplatz Wienerberg; nördlicheres Gewässer	16,3417	48,1619
LGKW-104	Wienerberg - nördlich von Tennisplätzen	16,3392	48,1669
LGKW-105	Längliches Gewässer Computerstraße	16,339	48,1599
LGKW-106	Computerstraße	16,3401	48,1605
LGKW-73	Rathausplatz Mauer	16,2698	48,1515
LGKW-79	N Kläranlage Rothneusiedl	16,3738	48,1474
LGKW-80	N Kläranlage Rothneusiedl	16,3734	48,1465
LGKW-83	Bei Triesterstraße / Bach Liesing; 1,2km von Alt Erlaa die Straße entlang	16,3338	48,1529
LGKW-90	Oberlaa	16,3917	48,1412
LGKW-93	Großes Ausgleichsgewässer östlich vom Pulverturmteich	16,3905	48,1275
LGKW-100	Rückstaubereich Liesing	16,4294	48,1319
LGKW-116	Marchfeldkanal Nordufer Ecke Autokaderstraße	16,38131	48,28226

LGKW-118	Marco-Polo-Golfplatz Ruthnergasse	16,42793	48,28116
LGKW-123	Wasserpark Nord-Gewässer	16,39571	48,25164
LGKW-124	Wasserpark Mitte	16,39372	48,25141
LGKW-125	Wasserpark Süd-Gewässer	16,3948	48,25041
LGKW-126	Untere Alte Donau Ostufer	16,43584	48,2196
LGKW-127	Neue Donau Nordufer: Fännersteg	16,38723	48,25293
LGKW-132	Golfplatz Süßenbrunn, Gewässer 5	16,5062	48,28226
LGKW-133	Golfplatz Süßenbrunn, Gewässer 6	16,50262	48,28202
LGKW-134	Golfplatz Süßenbrunn, Gewässer 7	16,50319	48,28373
LGKW-136	Golfplatz Süßenbrunn, Gewässer 9	16,50433	48,28521
LGKW-137	Golfplatz Süßenbrunn, Gewässer 10	16,50494	48,2866
LGKW-138	Golfplatz Süßenbrunn, Gewässer 11	16,50443	48,28711
LGKW-140	Donaupark: Irissee	16,41489	48,23945
LGKW-152	Seeschlacht	16,481166	48,184659
LGKW-153	Seeschlachtgraben	16,482289	48,187972
LGKW-163	Fasangartenarm	16,486383	48,18998
LGKW-168	Altarm E Saltenstraße	16,500169	48,195053
LGKW-169	Hausgraben	16,517545	48,179055
LGKW-183	Paischerwasser	16,50369	48,25414
LGKW-175	Zainethau	16,559334	48,162155
LGKW-176	Göthenwasser 2	16,543761	48,154542
LGKW-180	Künigltraverse	16,566784	48,148428
LGKW-181	Russenlager	16,565299	48,154254
LGKW-182	Badeteich Hirschstetten	16,48118	48,24587
LGKW-184	Russwasser	16,50747	48,25665
LGKW-199	Krebsenwasser	16,44787	48,19282
LGKW-200	Lusthauswasser	16,454117	48,18929
LGKW-201	Heustadelwasser	16,42286	48,19848
LKGW-231	Parapluieteich	16,269032	48,24549
LGKW-185	Karglmayergrube	16,51748	48,2545
LGKW-186	Thujasee	16,51995	48,25496
LGKW-188	Readymix	16,52041	48,25248
LGKW-190	Ponysee	16,5264	48,24772
LGKW-191	Lobauerteich	16,516	48,23772
LGKW-192	Krcalgrube 2	16,50892	48,23742

LGKW-193	Klagergrube	16,51497	48,24391
LGKW-195	Himmelteich	16,52037	48,22477
LGKW-196	Asperner See	16,50396	48,22669
LGKW-206	Großer Teich Reservegärten Hirschstetten	16,474236	48,239161
LGKW-207	Teich auf Ausgleichsfläche Speierlinggasse	16,53512	48,257751
LGKW-212	Oberes Mühlwasser	16,486966	48,202739
LGKW-213	Mühlwasser und Schillerwasser	16,462871	48,203502
LGKW-215	Schulchteich Aspern, Bill-Grah-Park, Esslinger Hptsr. 92-94	16,520564	48,165796
LKGW-226	Wertheimsteinpark	16,35631	48,243658
LKGW-227	Türkenschanzpark	16,330934	48,235141
LKGW-232	Schwanenteich 1	16,275646	48,241092
LKGW-290	Gallitzinberg Teich	16,274218	48,219522
LKGW-233	Schwanenteich 2	16,276237	48,240783
LKGW-242	Hanslteich	16,272176	48,238184
LKGW-264	„Doppelteich oben“	16,246109	48,230934
LKGW-265	„Doppelteich unten“	16,246258	48,230777
LKGW-278	Schuhbrechergasse-Teich	16,241324	48,222376
LKGW-281	Kasgraben-Teich	16,218652	48,227681
LKGW-305	„Mäander“ beim Rotwassergraben	16,22193	48,200558
LKGW-292	Heschteich	16,273828	48,215024
LKGW-296	Silbersee	16,263113	48,209105
LKGW-297	Dehneparkteich	16,265565	48,207241
LKGW-298	Wienfluss-Retentionsbecken	16,244636	48,200855
LKGW-362	Grünauer Teich	16,233705	48,193734
LKGW-380	Hochwiese Teich	16,216136	48,178932
LKGW-421	Hohenauer Teich	16,252078	48,166241
LKGW-435	Afritschteich	16,257486	48,170073
LKGW-438	Hackinger Schlosspark-Teich	16,259934	48,193755

4. Ausblick

Im Zuge der Kartierung wurden unterschiedlichste Gewässer vom Altarm bis hin zu neu angelegten Laichgewässern begangen. Aufgrund der großen Anzahl von untersuchten Gewässern und deren Heterogenität ist eine detaillierte Diskussion an dieser Stelle nicht möglich, auch war das nicht Ziel der gegenständlichen Untersuchung. Auffallend war der zum Teil schlechte Zustand von neu angelegten Gewässern, wie z. B. die Ausgleichsfläche Speierlinggasse, LGKW-207, in dem neu angelegten Laichgewässer für Wechselkröten befanden sich Goldfische. Es wird dringend empfohlen, bei der Planung von neuen Laichgewässern einen Abfluss zu berücksichtigen. Durch Ablassen des Wassers während der Wintermonate könnte man so eine Reduzierung der Fischbestände erreichen.

Viele der Gewässer sind stark anthropogenen Einflüssen ausgesetzt. Die Zerschneidung der Lebensräume durch Straßen, neue Wohnhausanlagen etc. stellt vor allem in den nördlich der Donau gelegenen Untersuchungsflächen ein Problem dar. Einige der in RUZEK et al. (2010) angeführten Vorkommen der Wechselkröte in den Randgebieten von Wien konnten nicht mehr verifiziert werden.

Die öffentlich zugänglichen Gewässer auf der Kartierungsfläche Wien Nord und Wien Donaustadt bzw. Floridsdorf sind meist entweder Bade- bzw. Fischteiche, Kleingartenteiche (mit Fischbesatz) oder hauptsächlich trockene Retentionsbecken (wohl von den Wetterbedingungen abhängig). Eine Eignung für prioritäre Amphibienarten ist nur selten zu sehen. Von größerer Bedeutung sind im Gebiet mit Sicherheit die zahlreichen privaten Gartenteiche, in denen zumindest mit Wechselkröten und Molchen zu rechnen ist.

Eine Nutzung vieler aquatischer Habitats als Hundebadeplatz stellt vor allem während der Laichzeit ein Problem dar. Es wurde bereits begonnen, einige Teiche einzuzäunen, siehe Maßnahmenvorschläge CSARMANN (2014).

Besonderes Hauptaugenmerk sollte auf die Gewässer des Landschaftsschutzgebietes Prater, Wien Leopoldstadt gelegt werden. Im Vergleich zu den letzten Jahrzehnten konnte hier ein drastischer Rückgang von Amphibien beobachtet werden. Vor allem der Rückgang der Rotbauchunke und der Knoblauchkröte sowie des Laubfrosches sind augenscheinlich. Eine Untersuchung der Wasserqualität sowie Untersuchungen zum Chytridpilz (*Batrachochytrium dendrobatidis*) wären hier dringend nötig. Auffällig war die „Ballung“ von Amphibien im Bereich des Golfplatzes Freudenu, der direkt an die Gewässer des Landschaftsschutzgebietes anschließt. Die Teiche werden künstlich oder durch Regenwasser bewässert. Schutzmaßnahmen für die Gewässer und Lebensräume wurden schon ausführlich im Rahmen

anderer Projekte (Netzwerk Natur Wiener Arten- und Lebensraumschutzprogramm, Wiens Tümpel, Teiche und Augewässer) diskutiert.

5. Detaillierte Darstellungen der Nachweise von Amphibien im UG

5.1 Rotbauchunke (*Bombina bombina*)

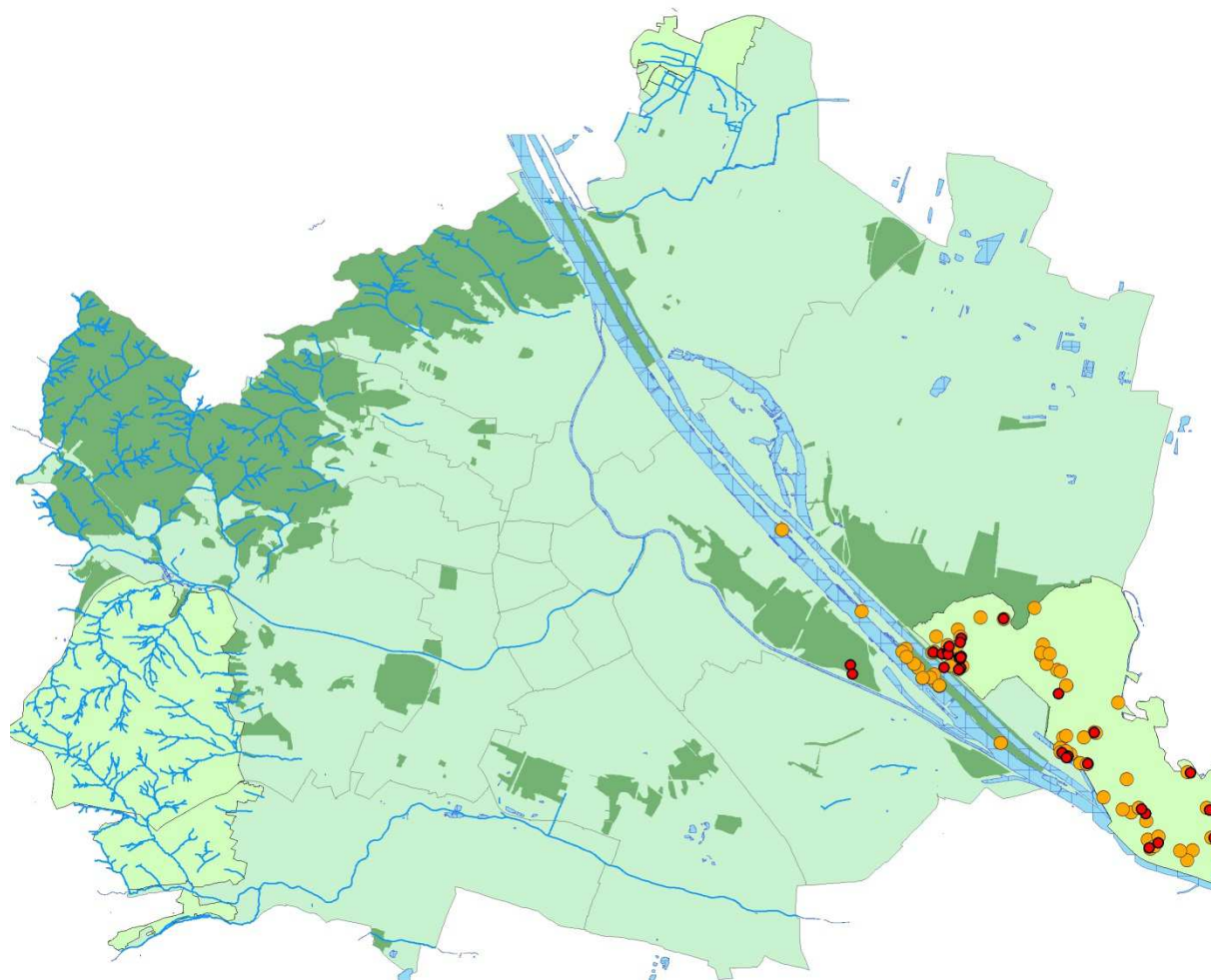


Abb. 12: Nachweise der Rotbauchunke (*Bombina bombina*) im Untersuchungsgebiet (UG)

rote Signaturen: Fundorte der Laichgewässerkartierung 2015/2016 (siehe Tab. 6)

orange Signaturen: Aquatische Fundorte (Herpetofaunistischen Datenbank, NHM Wien)
Zeitraum 2000-2014

Tab. 6: Detaillierte Auflistung aller Fundorte (Untersuchungszeitraum: 2015-2016) im UG
Angaben der Koordinaten in GEO_WGS84

Taxon	Fundort	Fundortcode	Länge E	Breite N
Bombina bombina (Linnaeus, 1761)	W Panozzalacke: Bombentrichter	LGKW-157	16,486567	48,184558
Bombina bombina (Linnaeus, 1761)	W Panozzalacke: Bombentrichter	LGKW-156	16,485883	48,184273
Bombina bombina (Linnaeus, 1761)	W Panozzalacke: Bombentrichter	LGKW-158	16,486022	48,18679
Bombina bombina (Linnaeus, 1761)	Gewässer nahe Ölhafen Lobau	LGKW-214	16,520564	48,165796
Bombina bombina (Linnaeus, 1761)	Golfplatz Freudenau	LGKW-217	16,452079	48,183314
Bombina bombina (Linnaeus, 1761)	Golfplatz Freudenau	LGKW-218	16,451506	48,185224
Bombina bombina (Linnaeus, 1761)	Seeschlacht	LGKW-152	16,481166	48,184659
Bombina bombina (Linnaeus, 1761)	Fasangartenhäufel	LGKW-151	16,480555	48,18762
Bombina bombina (Linnaeus, 1761)	Seeschlachtgraben	LGKW-153	16,482289	48,187972
Bombina bombina (Linnaeus, 1761)	W Panozzalacke: Bombentrichter	LGKW-155	16,482496	48,18744
Bombina bombina (Linnaeus, 1761)	Tümpel Seeschlachtgraben	LGKW-154	16,482783	48,189132
Bombina bombina (Linnaeus, 1761)	W Panozzalacke: Bombentrichter	LGKW-159	16,486219	48,186814
Bombina bombina (Linnaeus, 1761)	N Panozzalacke	LGKW-161	16,486416	48,186601
Bombina bombina (Linnaeus, 1761)	W Panozzalacke: Bombentrichter	LGKW-162	16,486656	48,187015
Bombina bombina (Linnaeus, 1761)	Fasangartenarm	LGKW-163	16,486383	48,18998
Bombina bombina (Linnaeus, 1761)	Göthenwasser 3b	LGKW-178	16,549076	48,147309
Bombina bombina (Linnaeus, 1761)	Russenlager	LGKW-181	16,565299	48,154254
Bombina bombina (Linnaeus, 1761)	Künigltraverse	LGKW-180	16,566784	48,148428
Bombina bombina (Linnaeus, 1761)	N Panozzalacke	LGKW-160	16,48646	48,186853
Bombina bombina (Linnaeus, 1761)	Graben Hoher Spitz	LGKW-164	16,486731	48,190874
Bombina bombina (Linnaeus, 1761)	Altarm E Saltenstraße	LGKW-168	16,500169	48,195053
Bombina bombina (Linnaeus, 1761)	Königshaufen	LGKW-170	16,518607	48,166578
Bombina bombina (Linnaeus, 1761)	Hausgraben	LGKW-169	16,517545	48,179055
Bombina bombina (Linnaeus, 1761)	Königshaufen	LGKW-171	16,520434	48,165769

Bombina bombina (Linnaeus, 1761)	Königshaufen	LGKW-173	16,528897	48,170793
Bombina bombina (Linnaeus, 1761)	Göthenwasser 3b	LGKW-178	16,549076	48,147309
Bombina bombina (Linnaeus, 1761)	Wasserwerk	LGKW-174	16,526708	48,164192
Bombina bombina (Linnaeus, 1761)	Königshaufen	LGKW-172	16,520073	48,165432
Bombina bombina (Linnaeus, 1761)	Zainethau	LGKW-175	16,559334	48,162155
Bombina bombina (Linnaeus, 1761)	Göthenwasser 2	LGKW-176	16,543761	48,154542
Bombina bombina (Linnaeus, 1761)	Göthenwasser 3a	LGKW-177	16,545073	48,153541
Bombina bombina (Linnaeus, 1761)	Überschwemmungsgebiet	LGKW-179	16,546181	48,146314
Bombina bombina (Linnaeus, 1761)	Künigltraverse	LGKW-180	16,566784	48,148428
Bombina bombina (Linnaeus, 1761)	Meierspitz	LGKW-150	16,477691	48,187928

5. 2 Gelbbauchunke (*Bombina variegata*)

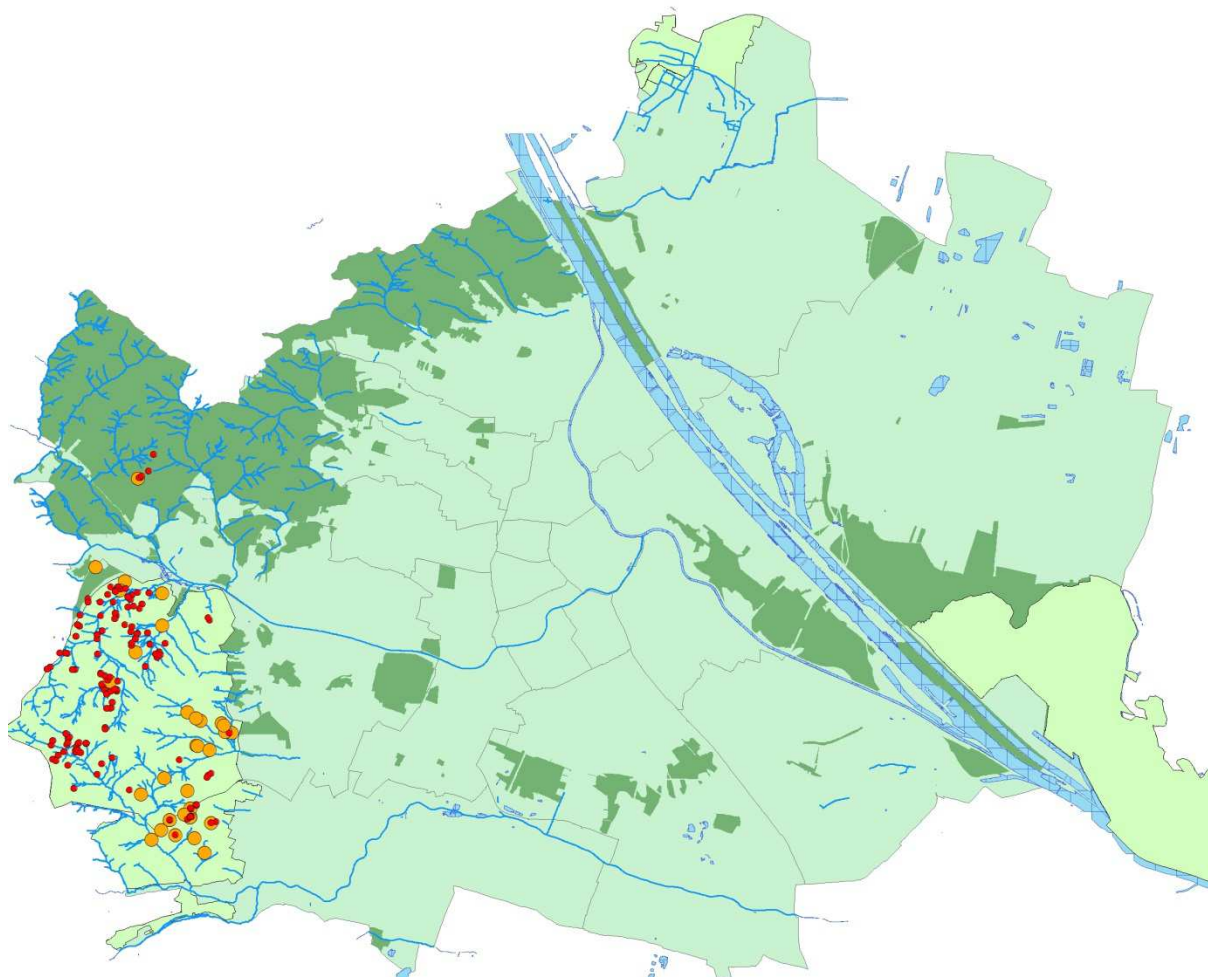


Abb. 13: Nachweise der Gelbbauchunke (*Bombina variegata*) im Untersuchungsgebiet (UG)

rote Signaturen: Fundorte der Laichgewässerkartierung 2015/2016 (siehe Tab. 7)

orange Signatur: Aquatische Fundorte (Herpetofaunistischen Datenbank, NHM Wien)
Zeitraum 2000-2014

Tab. 7: Detaillierte Auflistung aller Fundorte (Untersuchungszeitraum: 2015-2016) im UG
Angaben der Koordinaten in GEO_WGS84

Taxon	Fundort	Fundortcode	Länge E	Breite N
Bombina variegata (Linnaeus, 1758)	Kolbeterberg oben 2	LKGW-270	16,226698	48,224684
Bombina variegata (Linnaeus, 1758)	Kolbeterberg oben 5	LKGW-273	16,229131	48,226157
Bombina variegata (Linnaeus, 1758)	Grünauer Bach	LKGW-363	16,229736	48,189283
Bombina variegata (Linnaeus, 1758)	Große Stockwiese NW	LKGW-364	16,231548	48,187307
Bombina variegata (Linnaeus, 1758)	Hackinger Wiese West	LKGW-370	16,248109	48,195041
Bombina variegata (Linnaeus, 1758)	„Klangmais Umzäunung“	LKGW-318	16,20671	48,19351
Bombina variegata (Linnaeus, 1758)	„Glasgraben Nord Umzäunung“	LKGW-319	16,206281	48,190979
Bombina variegata (Linnaeus, 1758)	Glasgrabenbach West	LKGW-324	16,197079	48,184066
Bombina variegata (Linnaeus, 1758)	Glasgraben Bach Ost	LKGW-320	16,201168	48,187451
Bombina variegata (Linnaeus, 1758)	Scheibenbach	LKGW-321	16,203548	48,187378
Bombina variegata (Linnaeus, 1758)	Scheibewiese Ost Quellbach	LKGW-325	16,205911	48,183939
Bombina variegata (Linnaeus, 1758)	Scheibewiese West Feuchtfläche	LKGW-326	16,205068	48,183932
Bombina variegata (Linnaeus, 1758)	Kolbeterberg NW Rückeweg	LKGW-275	16,23079	48,229618
Bombina variegata (Linnaeus, 1758)	Kolbeterberg oben Radspur 1	LKGW-276	16,226214	48,224731
Bombina variegata (Linnaeus, 1758)	Kolbeterberg oben Radspur 2	LKGW-277	16,226954	48,225018
Bombina variegata (Linnaeus, 1758)	„Alphasuhle“	LKGW-304	16,221874	48,201153
Bombina variegata (Linnaeus, 1758)	„Klangmais Umzäunung“	LKGW-318	16,20671	48,19351
Bombina variegata (Linnaeus, 1758)	Kleine Bischofswiese großer Tümpel	LKGW-306	16,219143	48,200838
Bombina variegata (Linnaeus, 1758)	Magazinstraße links wiesenseitig	LKGW-308	16,218767	48,200662
Bombina variegata (Linnaeus, 1758)	Magazinstraße Radspur	LKGW-310	16,219561	48,201498
Bombina variegata (Linnaeus, 1758)	„Bischofstümpel“	LKGW-313	16,210127	48,199094
Bombina variegata (Linnaeus, 1758)	„Baumschwammsuhle“	LKGW-314	16,209987	48,198285
Bombina variegata (Linnaeus, 1758)	Kleine Bischofswiese „Senkentümpel“	LKGW-307	16,220393	48,201098
Bombina variegata (Linnaeus, 1758)	Bischofsmas Bach	LKGW-316	16,207487	48,195464

Bombina variegata (Linnaeus, 1758)	„Klangmais Fahrweg“	LKGW-317	16,207429	48,193132
Bombina variegata (Linnaeus, 1758)	Magazinstraße links waldseitig	LKGW-309	16,218622	48,200604
Bombina variegata (Linnaeus, 1758)	Glasgraben Bach Ost	LKGW-320	16,201168	48,187451
Bombina variegata (Linnaeus, 1758)	„Baumschwammsuhle“	LKGW-314	16,209987	48,198285
Bombina variegata (Linnaeus, 1758)	Tümpel Wald vor Bischofsstadl	LKGW-315	16,213835	48,198251
Bombina variegata (Linnaeus, 1758)	„Kaiserzipf Wald“	LKGW-334	16,212913	48,191303
Bombina variegata (Linnaeus, 1758)	„Laubfroschtümpel“	LKGW-322	16,202838	48,187481
Bombina variegata (Linnaeus, 1758)	„Fingerhutsuhle“	LKGW-329	16,215407	48,182726
Bombina variegata (Linnaeus, 1758)	„Zwei-Eichen-Suhle“	LKGW-330	16,216352	48,181758
Bombina variegata (Linnaeus, 1758)	Scheibenwiese Ost Quellbach	LKGW-325	16,205911	48,183939
Bombina variegata (Linnaeus, 1758)	„Kaiserzipf Wald“	LKGW-334	16,212913	48,191303
Bombina variegata (Linnaeus, 1758)	„Farnsuhle“	LKGW-331	16,216961	48,182419
Bombina variegata (Linnaeus, 1758)	„Kaiserzipf Wiese“	LKGW-333	16,212956	48,190482
Bombina variegata (Linnaeus, 1758)	„Kaiserzipf oben“	LKGW-335	16,214627	48,192183
Bombina variegata (Linnaeus, 1758)	„Ahajo-Suhle“	LKGW-336	16,213998	48,195408
Bombina variegata (Linnaeus, 1758)	Pölzerwiese Westrand	LKGW-348	16,21861	48,194832
Bombina variegata (Linnaeus, 1758)	„Bachschlaufe“ Teich 2	LKGW-338	16,218065	48,198259
Bombina variegata (Linnaeus, 1758)	Auhof Straßengraben	LKGW-339	16,229359	48,200276
Bombina variegata (Linnaeus, 1758)	Pölzerwiese Quellaustritt unten	LKGW-346	16,21868	48,195909
Bombina variegata (Linnaeus, 1758)	Hackinger Wiese Ost	LKGW-371	16,248569	48,194521
Bombina variegata (Linnaeus, 1758)	Johannser Kogel Tümpel A1	LKGW-355	16,225674	48,19154
Bombina variegata (Linnaeus, 1758)	Große Stockwiese zentrale Schilffläche	LKGW-367	16,232682	48,187684
Bombina variegata (Linnaeus, 1758)	Hochwiese Quell 7	LKGW-373	16,219207	48,179403
Bombina variegata (Linnaeus, 1758)	Kleine Stockwiese Quellbach	LKGW-368	16,234623	48,189553
Bombina variegata (Linnaeus, 1758)	Schattenwiese Suhlentümpel 5	LKGW-401	16,202497	48,166566
Bombina variegata (Linnaeus, 1758)	Schattenwiese Quell 3	LKGW-402	16,20339	48,168032
Bombina variegata (Linnaeus, 1758)	„Hubertussuhle“ N	LKGW-392	16,20957	48,168403

Bombina variegata (Linnaeus, 1758)	„Hubertussuhle“ S	LKGW-393	16,209492	48,168246
Bombina variegata (Linnaeus, 1758)	Schattenwiese Quell 1	LKGW-404	16,203856	48,169322
Bombina variegata (Linnaeus, 1758)	Aumüllerwiese Quell Nordrand	LKGW-394	16,207202	48,168499
Bombina variegata (Linnaeus, 1758)	Aumüllerwiese Feuchtfläche 1	LKGW-395	16,206909	48,16825
Bombina variegata (Linnaeus, 1758)	Angebaute Wiese Quell 2	LKGW-391	16,215585	48,171348
Bombina variegata (Linnaeus, 1758)	„Hubertussuhle“ N	LKGW-392	16,20957	48,168403
Bombina variegata (Linnaeus, 1758)	Aumüllerwiese Quellgraben 4	LKGW-396	16,206473	48,167559
Bombina variegata (Linnaeus, 1758)	Hochwiese Quell 3	LKGW-376	16,218852	48,179827
Bombina variegata (Linnaeus, 1758)	Hochwiese Quell 2	LKGW-377	16,218717	48,179725
Bombina variegata (Linnaeus, 1758)	Hochwiese Quell 1	LKGW-378	16,218557	48,179773
Bombina variegata (Linnaeus, 1758)	Hochwiese Teich	LKGW-380	16,216136	48,178932
Bombina variegata (Linnaeus, 1758)	Hochwiese Quell 4	LKGW-375	16,21918	48,179711
Bombina variegata (Linnaeus, 1758)	Hochwiese Mitte	LKGW-379	16,217281	48,179373
Bombina variegata (Linnaeus, 1758)	Hochwiese oben Quell 2	LKGW-388	16,217547	48,175856
Bombina variegata (Linnaeus, 1758)	Hochwiese oben Quell 3	LKGW-389	16,216105	48,175735
Bombina variegata (Linnaeus, 1758)	Hochwiese Graben ober Teich	LKGW-381	16,215962	48,178739
Bombina variegata (Linnaeus, 1758)	Graben unter Hochwiese	LKGW-382	16,21535	48,179627
Bombina variegata (Linnaeus, 1758)	Hochwiese oben Futterplatz	LKGW-386	16,217832	48,17704
Bombina variegata (Linnaeus, 1758)	Hochwiese oben Quell 1	LKGW-387	16,217195	48,17576
Bombina variegata (Linnaeus, 1758)	Dianawiese Feuchtfläche SW	LKGW-409	16,198993	48,164901
Bombina variegata (Linnaeus, 1758)	Angebaute Wiese Quell 1	LKGW-390	16,215499	48,171708
Bombina variegata (Linnaeus, 1758)	Angebaute Wiese Quell 2	LKGW-391	16,215585	48,171348
Bombina variegata (Linnaeus, 1758)	Aumüllerwiese Quell SO-Eck	LKGW-399	16,207773	48,16634
Bombina variegata (Linnaeus, 1758)	„Alphasuhle“	LKGW-304	16,221874	48,201153
Bombina variegata (Linnaeus, 1758)	„Klangmais Umzäunung“	LKGW-318	16,20671	48,19351
Bombina variegata (Linnaeus, 1758)	Kleine Bischofswiese großer Tümpel	LKGW-306	16,219143	48,200838
Bombina variegata (Linnaeus, 1758)	Magazinstraße links wiesenseitig	LKGW-308	16,218767	48,200662

Bombina variegata (Linnaeus, 1758)	Magazinstraße links waldseitig	LKGW-309	16,218622	48,200604
Bombina variegata (Linnaeus, 1758)	Magazinstraße Radspur	LKGW-310	16,219561	48,201498
Bombina variegata (Linnaeus, 1758)	„Schneisentümpel“ Bischofsmais	LKGW-311	16,217279	48,201496
Bombina variegata (Linnaeus, 1758)	„Alphasuhle“	LKGW-304	16,221874	48,201153
Bombina variegata (Linnaeus, 1758)	Kleine Bischofswiese „Senkentümpel“	LKGW-307	16,220393	48,201098
Bombina variegata (Linnaeus, 1758)	Bischofsmais „MK-Suhle“	LKGW-312	16,216265	48,199957
Bombina variegata (Linnaeus, 1758)	Magazinstraße Radspur	LKGW-310	16,219561	48,201498
Bombina variegata (Linnaeus, 1758)	Tümpel Wald vor Bischofsstadl	LKGW-315	16,213835	48,198251
Bombina variegata (Linnaeus, 1758)	Bischofsmais Bach	LKGW-316	16,207487	48,195464
Bombina variegata (Linnaeus, 1758)	Hochwiese Mitte	LKGW-379	16,217281	48,179373
Bombina variegata (Linnaeus, 1758)	Hochwiese Teich	LKGW-380	16,216136	48,178932
Bombina variegata (Linnaeus, 1758)	Hochwiese Quell 7	LKGW-373	16,219207	48,179403
Bombina variegata (Linnaeus, 1758)	Hochwiese Graben ober Teich	LKGW-381	16,215962	48,178739
Bombina variegata (Linnaeus, 1758)	Graben unter Hochwiese	LKGW-382	16,21535	48,179627
Bombina variegata (Linnaeus, 1758)	Hohenauer Wiese	LKGW-430	16,249165	48,161982
Bombina variegata (Linnaeus, 1758)	Auerochsengehege Bombenrichter 3	LKGW-433	16,247929	48,161121
Bombina variegata (Linnaeus, 1758)	Auerochsengehege Bombenrichter 1	LKGW-431	16,248126	48,161513
Bombina variegata (Linnaeus, 1758)	Bischofsmais „MK-Suhle“	LKGW-312	16,216265	48,199957
Bombina variegata (Linnaeus, 1758)	„Klangmais Umzäunung“	LKGW-318	16,20671	48,19351
Bombina variegata (Linnaeus, 1758)	„Glasgraben Nord Umzäunung“	LKGW-319	16,206281	48,190979
Bombina variegata (Linnaeus, 1758)	„Baumschwammsuhle“	LKGW-314	16,209987	48,198285
Bombina variegata (Linnaeus, 1758)	„Laubfroschtümpel“	LKGW-322	16,202838	48,187481
Bombina variegata (Linnaeus, 1758)	„Kaiserzipf Wald“	LKGW-334	16,212913	48,191303
Bombina variegata (Linnaeus, 1758)	„Klangmais Fahrweg“	LKGW-317	16,207429	48,193132
Bombina variegata (Linnaeus, 1758)	„Weißdornpfuhl“	LKGW-323	16,19809	48,184436
Bombina variegata (Linnaeus, 1758)	Glasgrabenbach West	LKGW-324	16,197079	48,184066
Bombina variegata (Linnaeus, 1758)	Scheibenwiese Ost Quellbach	LKGW-325	16,205911	48,183939

Bombina variegata (Linnaeus, 1758)	Scheibenwiese West Feuchtfläche	LKGW-326	16,205068	48,183932
Bombina variegata (Linnaeus, 1758)	„Glasgraben Nord Umzäunung“	LKGW-319	16,206281	48,190979
Bombina variegata (Linnaeus, 1758)	Scheibenbach	LKGW-321	16,203548	48,187378
Bombina variegata (Linnaeus, 1758)	„Fingerhutsuhle“	LKGW-329	16,215407	48,182726
Bombina variegata (Linnaeus, 1758)	„Zwei-Eichen-Suhle“	LKGW-330	16,216352	48,181758
Bombina variegata (Linnaeus, 1758)	„Farnsuhle“	LKGW-331	16,216961	48,182419
Bombina variegata (Linnaeus, 1758)	„Weißdornpfuhl“	LKGW-323	16,19809	48,184436
Bombina variegata (Linnaeus, 1758)	„Kaiserzipf Wiese“	LKGW-333	16,212956	48,190482
Bombina variegata (Linnaeus, 1758)	„Kaiserzipf Wald“	LKGW-334	16,212913	48,191303
Bombina variegata (Linnaeus, 1758)	„Kaiserzipf oben“	LKGW-335	16,214627	48,192183
Bombina variegata (Linnaeus, 1758)	Stadlboden	LKGW-327	16,214068	48,182973
Bombina variegata (Linnaeus, 1758)	Stadlboden Quelltümpel	LKGW-328	16,214071	48,183189
Bombina variegata (Linnaeus, 1758)	Auhof Straßengraben	LKGW-339	16,229359	48,200276
Bombina variegata (Linnaeus, 1758)	Braumeisterwiese	LKGW-332	16,21317	48,187299
Bombina variegata (Linnaeus, 1758)	„Tümpel bei Hagelsuhle“	LKGW-340	16,225746	48,200319
Bombina variegata (Linnaeus, 1758)	„Hagelsuhle“	LKGW-341	16,223927	48,199802
Bombina variegata (Linnaeus, 1758)	Pölzerwiese Tümpel	LKGW-347	16,21905	48,195413
Bombina variegata (Linnaeus, 1758)	Pölzerwiese Westrand	LKGW-348	16,21861	48,194832
Bombina variegata (Linnaeus, 1758)	„Baumsturztümpel“	LKGW-342	16,222726	48,199384
Bombina variegata (Linnaeus, 1758)	Ochsenweide Radspuren	LKGW-343	16,223576	48,198868
Bombina variegata (Linnaeus, 1758)	Ochsenweide Quellaustritt Wiese	LKGW-344	16,224498	48,197491
Bombina variegata (Linnaeus, 1758)	Ochsenweide Quellaustritt Wald	LKGW-345	16,222658	48,197214
Bombina variegata (Linnaeus, 1758)	Ochsenweide Radspuren	LKGW-343	16,223576	48,198868
Bombina variegata (Linnaeus, 1758)	Pölzerwiese Tümpel	LKGW-347	16,21905	48,195413
Bombina variegata (Linnaeus, 1758)	Pölzerwiese Westrand	LKGW-348	16,21861	48,194832
Bombina variegata (Linnaeus, 1758)	Johannser Kogel Bach D	LKGW-359	16,223895	48,189108
Bombina variegata (Linnaeus, 1758)	Pölzerwiese Quellaustritt unten	LKGW-346	16,21868	48,195909

Bombina variegata (Linnaeus, 1758)	Johannser Rückeweg 1	LKGW-352	16,223977	48,193122
Bombina variegata (Linnaeus, 1758)	Johannser Rückeweg 1	LKGW-352	16,223977	48,193122
Bombina variegata (Linnaeus, 1758)	„Waldtümpel“	LKGW-351	16,221729	48,193537
Bombina variegata (Linnaeus, 1758)	Johannser Kogel Quell 2	LKGW-353	16,223606	48,191984
Bombina variegata (Linnaeus, 1758)	Johannser Rückeweg 2	LKGW-354	16,228925	48,191821
Bombina variegata (Linnaeus, 1758)	Johannser Kogel Tümpel A1	LKGW-355	16,225674	48,19154
Bombina variegata (Linnaeus, 1758)	Johannser Kogel Tümpel A2	LKGW-356	16,225797	48,19164
Bombina variegata (Linnaeus, 1758)	Johannser Rückeweg 2	LKGW-354	16,228925	48,191821
Bombina variegata (Linnaeus, 1758)	Johannser Kogel Bach B	LKGW-357	16,225175	48,190548
Bombina variegata (Linnaeus, 1758)	Johannser Kogel Tümpel A1	LKGW-355	16,225674	48,19154
Bombina variegata (Linnaeus, 1758)	Johannser Kogel Bach D	LKGW-359	16,223895	48,189108
Bombina variegata (Linnaeus, 1758)	Johannser Wald Quellsuhlen	LKGW-360	16,22638	48,196877
Bombina variegata (Linnaeus, 1758)	Johannser Kogel Tümpel A2	LKGW-356	16,225797	48,19164
Bombina variegata (Linnaeus, 1758)	Johannser Lichtung Lecksteintümpel	LKGW-361	16,227246	48,197928
Bombina variegata (Linnaeus, 1758)	Johannser Kogel Bach C	LKGW-358	16,224072	48,189599
Bombina variegata (Linnaeus, 1758)	Grünauer Bach	LKGW-363	16,229736	48,189283
Bombina variegata (Linnaeus, 1758)	Große Stockwiese NW	LKGW-364	16,231548	48,187307
Bombina variegata (Linnaeus, 1758)	Große Stockwiese SW	LKGW-365	16,232015	48,186592
Bombina variegata (Linnaeus, 1758)	Johannser Lichtung Lecksteintümpel	LKGW-361	16,227246	48,197928
Bombina variegata (Linnaeus, 1758)	Große Stockwiese oben (SO)	LKGW-366	16,23297	48,187062
Bombina variegata (Linnaeus, 1758)	Große Stockwiese zentrale Schilffläche	LKGW-367	16,232682	48,187684
Bombina variegata (Linnaeus, 1758)	Laurenzer Lichtung	LKGW-369	16,228312	48,184605
Bombina variegata (Linnaeus, 1758)	Hochwiese Quell 6	LKGW-374	16,219083	48,179461
Bombina variegata (Linnaeus, 1758)	Hochwiese Quell 4	LKGW-375	16,21918	48,179711
Bombina variegata (Linnaeus, 1758)	Hochwiese Quell 3	LKGW-376	16,218852	48,179827
Bombina variegata (Linnaeus, 1758)	Kleine Stockwiese Quellbach	LKGW-368	16,234623	48,189553
Bombina variegata (Linnaeus, 1758)	Graben unter Hochwiese	LKGW-382	16,21535	48,179627

Bombina variegata (Linnaeus, 1758)	Hochwiese Quell 2	LKGW-377	16,218717	48,179725
Bombina variegata (Linnaeus, 1758)	Hochwiese Quell 1	LKGW-378	16,218557	48,179773
Bombina variegata (Linnaeus, 1758)	„Bruchbuchensuhle“	LKGW-384	16,214369	48,180836
Bombina variegata (Linnaeus, 1758)	Wallnergraben	LKGW-385	16,219606	48,181527
Bombina variegata (Linnaeus, 1758)	Hochwiese Teich	LKGW-380	16,216136	48,178932
Bombina variegata (Linnaeus, 1758)	Hochwiese oben Quell 1	LKGW-387	16,217195	48,17576
Bombina variegata (Linnaeus, 1758)	Hochwiese oben Quell 1	LKGW-387	16,217195	48,17576
Bombina variegata (Linnaeus, 1758)	Hochwiese oben Quell 2	LKGW-388	16,217547	48,175856
Bombina variegata (Linnaeus, 1758)	Hochwiese oben Quell 3	LKGW-389	16,216105	48,175735
Bombina variegata (Linnaeus, 1758)	Rotwassergraben bei Hochwiese	LKGW-383	16,214911	48,180187
Bombina variegata (Linnaeus, 1758)	Aumüllerwiese Radspuren SW	LKGW-400	16,20624	48,166429
Bombina variegata (Linnaeus, 1758)	Schattenwiese Suhlentümpel 5	LKGW-401	16,202497	48,166566
Bombina variegata (Linnaeus, 1758)	Hochwiese oben Futterplatz	LKGW-386	16,217832	48,17704
Bombina variegata (Linnaeus, 1758)	Schattenwiese Quell 3	LKGW-402	16,20339	48,168032
Bombina variegata (Linnaeus, 1758)	Schattenwiese Quell 2	LKGW-403	16,203784	48,168458
Bombina variegata (Linnaeus, 1758)	Schattenwiese Quell 1	LKGW-404	16,203856	48,169322
Bombina variegata (Linnaeus, 1758)	Hochwiese oben Quell 3	LKGW-389	16,216105	48,175735
Bombina variegata (Linnaeus, 1758)	Angebaute Wiese Quell 1	LKGW-390	16,215499	48,171708
Bombina variegata (Linnaeus, 1758)	Schattenwiese Radspuren NW	LKGW-405	16,204154	48,169632
Bombina variegata (Linnaeus, 1758)	Angebaute Wiese Quell 2	LKGW-391	16,215585	48,171348
Bombina variegata (Linnaeus, 1758)	Aumüllerwiese Quellgraben 4	LKGW-396	16,206473	48,167559
Bombina variegata (Linnaeus, 1758)	Aumüllerwiese Feuchtfläche 2	LKGW-397	16,206884	48,166878
Bombina variegata (Linnaeus, 1758)	Aumüllerwiese Quell Nordrand	LKGW-394	16,207202	48,168499
Bombina variegata (Linnaeus, 1758)	Maurerwald - Steinbruch mittlerer Tümpel: Buttingerteich	LKGW-28	16,2426	48,1528
Bombina variegata (Linnaeus, 1758)	Aumüllerwiese Quellgraben 3	LKGW-398	16,206102	48,16671
Bombina variegata (Linnaeus, 1758)	Aumüllerwiese Feuchtfläche 1	LKGW-395	16,206909	48,16825
Bombina variegata (Linnaeus, 1758)	Aumüllerwiese Quell SO-Eck	LKGW-399	16,207773	48,16634

Bombina variegata (Linnaeus, 1758)	Aumüllerwiese Radspuren SW	LKGW-400	16,20624	48,166429
Bombina variegata (Linnaeus, 1758)	Schattenwiese Radspuren NW	LKGW-405	16,204154	48,169632
Bombina variegata (Linnaeus, 1758)	Quellaustritt unter Hirschgstemm	LKGW-406	16,203053	48,170342
Bombina variegata (Linnaeus, 1758)	Aumüllerwiese Quell SO-Eck	LKGW-399	16,207773	48,16634
Bombina variegata (Linnaeus, 1758)	„Waldtränke“ bei Salonwaldwiese	LKGW-407	16,199011	48,168833
Bombina variegata (Linnaeus, 1758)	Salonwaldwiese SO	LKGW-408	16,198533	48,167963
Bombina variegata (Linnaeus, 1758)	Dianawiese Feuchtfläche SW	LKGW-409	16,198993	48,164901
Bombina variegata (Linnaeus, 1758)	Aumüllerwiese Radspuren SW	LKGW-400	16,20624	48,166429
Bombina variegata (Linnaeus, 1758)	Dianawiese Feuchtfläche SO	LKGW-410	16,199979	48,164587
Bombina variegata (Linnaeus, 1758)	Dianawiese Bach	LKGW-411	16,200705	48,165767
Bombina variegata (Linnaeus, 1758)	Weindorferwiese	LKGW-412	16,203755	48,163617
Bombina variegata (Linnaeus, 1758)	Dianawiese Feuchtfläche SW	LKGW-409	16,198993	48,164901
Bombina variegata (Linnaeus, 1758)	Faßlwiese Quell West	LKGW-413	16,205694	48,158691
Bombina variegata (Linnaeus, 1758)	Kaltbründlwiese Quell S	LKGW-414	16,213022	48,161757
Bombina variegata (Linnaeus, 1758)	Kaltbründlwiese Quell W	LKGW-415	16,21443	48,163974
Bombina variegata (Linnaeus, 1758)	Kaltbründlwiese Quell N	LKGW-416	16,217753	48,165245
Bombina variegata (Linnaeus, 1758)	Eichberg Tümpel	LKGW-419	16,223329	48,1584
Bombina variegata (Linnaeus, 1758)	Kaltbründlwiese Quell W	LKGW-415	16,21443	48,163974
Bombina variegata (Linnaeus, 1758)	Kl. Dorotheerwiese Quelltümpel	LKGW-420	16,23913	48,16483
Bombina variegata (Linnaeus, 1758)	Saulackenmais 1	LKGW-422	16,25496	48,170582
Bombina variegata (Linnaeus, 1758)	Auerochsengehege Bombentrichter 3	LKGW-433	16,247929	48,161121
Bombina variegata (Linnaeus, 1758)	Maurerwald	LGKW-35	16,2379	48,1489
Bombina variegata (Linnaeus, 1758)	Maurerwald - Steinbruch	LGKW-25	16,2429	48,1528
Bombina variegata (Linnaeus, 1758)	Maurerwald - links neben Steinbruch - "potentielles Gewässer"	LGKW-26	16,2429	48,1529
Bombina variegata (Linnaeus, 1758)	Maurerwald - Steinbruch weitesten weg von FF	LGKW-27	16,2427	48,1529
Bombina variegata (Linnaeus, 1758)	Maurerwald - Saturn - unteres Becken	LGKW-34	16,236	48,152
Bombina variegata (Linnaeus, 1758)	Maurerwald - Steinbruch nächsten zur FF (4 Baumstämme): Stierofenteich	LGKW-29	16,2424	48,1527

Bombina variegata (Linnaeus, 1758)	Maurerwald - Steinbruch nächsten zur FF (4 Baumstämme): Stierofenteich	LGKW-29	16,2424	48,1527
Bombina variegata (Linnaeus, 1758)	Maurerwald - Lichtung	LGKW-31	16,2417	48,1522
Bombina variegata (Linnaeus, 1758)	Maurerwald - Saturn - Quellbecken	LGKW-33	16,236	48,1521
Bombina variegata (Linnaeus, 1758)	Maurerwald - Parkplatz Treffpunkt	LGKW-44	16,2508	48,1517
Bombina variegata (Linnaeus, 1758)	Maurerwald - über Parkplatz	LGKW-45	16,2492	48,1515
Bombina variegata (Linnaeus, 1758)	Maurerwald	LGKW-47	16,2445	48,1553
Bombina variegata (Linnaeus, 1758)	Maurerwald Schellensee	LGKW-46	16,2445	48,1551
Bombina variegata (Linnaeus, 1758)	Maurerwald	LGKW-48	16,2444	48,1553
Bombina variegata (Linnaeus, 1758)	Maurerwald Jupiter -1	LGKW-49	16,2426	48,1546
Bombina variegata (Linnaeus, 1758)	Maurerwald - Lacke oberhalb von Maurerwald 5	LGKW-110	16,2428	48,1544

5.3 Erdkröte (*Bufo bufo*)

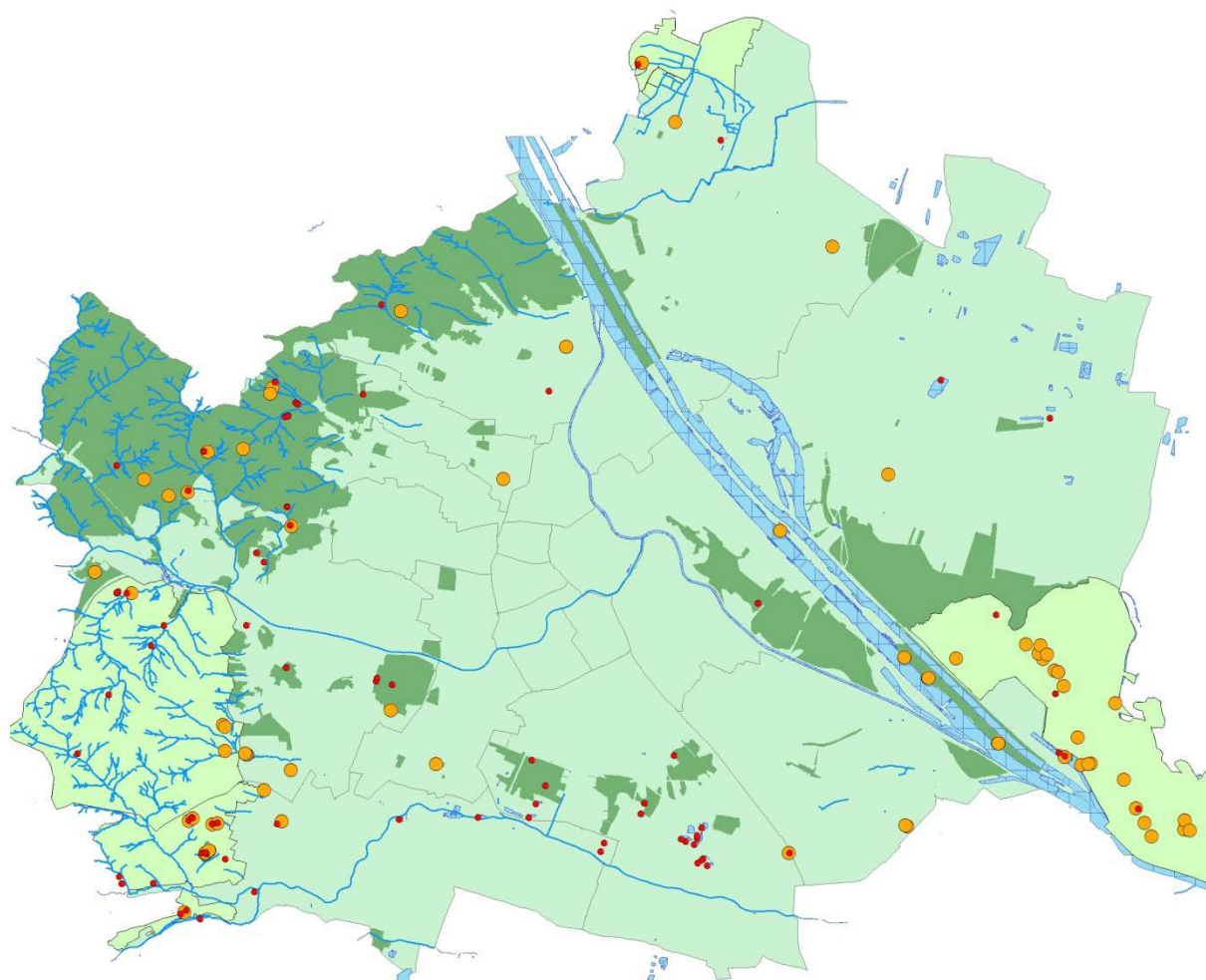


Abb. 14: Nachweise der Erdkröte (*Bufo bufo*) im Untersuchungsgebiet (UG)

rote Signaturen: Fundorte der Laichgewässerkartierung 2015/2016 (siehe Tab. 8)

orange Signaturen: Aquatische Fundorte (Herpetofaunistischen Datenbank, NHM Wien)
Zeitraum 2000-2014

Tab. 8: Detaillierte Auflistung aller Fundorte (Untersuchungszeitraum: 2015-2016) im UG
Angaben der Koordinaten in GEO_WGS84

Taxon	Fundort	Fundortcode	Länge E	Breite N
Bufo bufo (Linnaeus, 1758) sensu lato	Heustadelwasser	LGKW-201	16,42286	48,19848
Bufo bufo (Linnaeus, 1758) sensu lato	Lobauerteich	LGKW-191	16,516	48,23772
Bufo bufo (Linnaeus, 1758) sensu lato	Gewässer Zentralfriedhof	LGKW-216	16,432786	48,145257
Bufo bufo (Linnaeus, 1758) sensu lato	Schönbrunn: Kleeblattteich	LGKW-443	16,30161	48,18256
Bufo bufo (Linnaeus, 1758) sensu lato	Schönbrunn: Gewässer bei Afrika-Abteilung	LGKW-444	16,30125	48,18193
Bufo bufo (Linnaeus, 1758) sensu lato	Tiergarten Schönbrunn: Am Wasser, Voralpenteich	LGKW-447	16,30638889	48,18111111
Bufo bufo (Linnaeus, 1758) sensu lato	Badeteich Hirschstetten	LGKW-182	16,48118	48,24587
Bufo bufo (Linnaeus, 1758) sensu lato	Senderteich, Margarethenhof	LGKW-112	16,38471	48,31308
Bufo bufo (Linnaeus, 1758) sensu lato	Teich Laimergrube Nord	LGKW-119	16,41119	48,29701
Bufo bufo (Linnaeus, 1758) sensu lato	Wertheimsteinpark	LKGW-226	16,35631	48,243658
Bufo bufo (Linnaeus, 1758) sensu lato	Parapluieteich	LKGW-231	16,269032	48,24549
Bufo bufo (Linnaeus, 1758) sensu lato	Künigltraverse	LGKW-180	16,566784	48,148428
Bufo bufo (Linnaeus, 1758) sensu lato	Pötzleinsdorfer Schlosspark West	LKGW-224	16,296992	48,242928
Bufo bufo (Linnaeus, 1758) sensu lato	Graben E Saltenstraße	LGKW-167	16,498697	48,195846
Bufo bufo (Linnaeus, 1758) sensu lato	Hausgraben	LGKW-169	16,517545	48,179055
Bufo bufo (Linnaeus, 1758) sensu lato	Königshaufen	LGKW-170	16,518607	48,166578
Bufo bufo (Linnaeus, 1758) sensu lato	Königshaufen	LGKW-171	16,520434	48,165769
Bufo bufo (Linnaeus, 1758) sensu lato	Göthenwasser 2	LGKW-176	16,543761	48,154542
Bufo bufo (Linnaeus, 1758) sensu lato	Kasgraben-Teich	LKGW-281	16,218652	48,227681
Bufo bufo (Linnaeus, 1758) sensu lato	Gallitzinberg Tümpel	LKGW-291	16,272926	48,218957
Bufo bufo (Linnaeus, 1758) sensu lato	„Mäander“ beim Rotwassergraben	LKGW-305	16,22193	48,200558
Bufo bufo (Linnaeus, 1758) sensu lato	Heschteich	LKGW-292	16,273828	48,215024
Bufo bufo (Linnaeus, 1758) sensu lato	Silbersee	LKGW-296	16,263113	48,209105
Bufo bufo (Linnaeus, 1758) sensu lato	Magazinstraße links wiesenseitig	LKGW-308	16,218767	48,200662

Bufo bufo (Linnaeus, 1758) sensu lato	Kleine Bischofswiese großer Tümpel	LKGW-306	16,219143	48,200838
Bufo bufo (Linnaeus, 1758) sensu lato	Grünauer Bach	LKGW-363	16,229736	48,189283
Bufo bufo (Linnaeus, 1758) sensu lato	Hochwiese Teich	LKGW-380	16,216136	48,178932
Bufo bufo (Linnaeus, 1758) sensu lato	Roter Berg Tümpel	LKGW-439	16,272696	48,184809
Bufo bufo (Linnaeus, 1758) sensu lato	Sieveringer Wehr	LKGW-221	16,302957	48,261973
Bufo bufo (Linnaeus, 1758) sensu lato	Parapluieteich	LKGW-231	16,269032	48,24549
Bufo bufo (Linnaeus, 1758) sensu lato	Dehneparkteich	LKGW-297	16,265565	48,207241
Bufo bufo (Linnaeus, 1758) sensu lato	Heschteich	LKGW-292	16,273828	48,215024
Bufo bufo (Linnaeus, 1758) sensu lato	Silbersee	LKGW-296	16,263113	48,209105
Bufo bufo (Linnaeus, 1758) sensu lato	Magazinstraße links wiesenseitig	LKGW-308	16,218767	48,200662
Bufo bufo (Linnaeus, 1758) sensu lato	Hanslteich Ost Stau	LKGW-243	16,272977	48,238238
Bufo bufo (Linnaeus, 1758) sensu lato	Hanslteich Ost	LKGW-244	16,273287	48,238302
Bufo bufo (Linnaeus, 1758) sensu lato	Schwanenteich 1	LKGW-232	16,275646	48,241092
Bufo bufo (Linnaeus, 1758) sensu lato	Schwanenteich 2	LKGW-233	16,276237	48,240783
Bufo bufo (Linnaeus, 1758) sensu lato	Schwanenteich 1	LKGW-232	16,275646	48,241092
Bufo bufo (Linnaeus, 1758) sensu lato	Schwanenteich 2	LKGW-233	16,276237	48,240783
Bufo bufo (Linnaeus, 1758) sensu lato	Hanslteich	LKGW-242	16,272176	48,238184
Bufo bufo (Linnaeus, 1758) sensu lato	„Doppelteich unten“	LKGW-265	16,246258	48,230777
Bufo bufo (Linnaeus, 1758) sensu lato	Schuhbrechergasse-Teich	LKGW-278	16,241324	48,222376
Bufo bufo (Linnaeus, 1758) sensu lato	Gallitzinberg Tümpel	LKGW-291	16,272926	48,218957
Bufo bufo (Linnaeus, 1758) sensu lato	Magazinstraße links waldseitig	LKGW-309	16,218622	48,200604
Bufo bufo (Linnaeus, 1758) sensu lato	Grünauer Teich	LKGW-362	16,233705	48,193734
Bufo bufo (Linnaeus, 1758) sensu lato	Maurerwald - Pappelteich	LGKW-40	16,247	48,1454
Bufo bufo (Linnaeus, 1758) sensu lato	Maurerwald - Graben unten	LGKW-39	16,2458	48,1453
Bufo bufo (Linnaeus, 1758) sensu lato	Wienerberg	LGKW-62	16,3508	48,1651
Bufo bufo (Linnaeus, 1758) sensu lato	Aumüllerwiese Radspuren SW	LKGW-400	16,20624	48,166429
Bufo bufo (Linnaeus, 1758) sensu lato	Hackinger Schlosspark-Teich	LKGW-438	16,259934	48,193755

Bufo bufo (Linnaeus, 1758) sensu lato	Roter Berg Tümpel	LKGW-439	16,272696	48,184809
Bufo bufo (Linnaeus, 1758) sensu lato	Volkspark	LGKW-21	16,3855	48,1536
Bufo bufo (Linnaeus, 1758) sensu lato	Kollegium Kalksburg: Gewässer vor Schafweide	LGKW-22	16,2409	48,1331
Bufo bufo (Linnaeus, 1758) sensu lato	Kollegium Kalksburg: Gewässer in Schafkoppel: Pappelteich	LGKW-23	16,2391	48,1323
Bufo bufo (Linnaeus, 1758) sensu lato	Maurerwald - Steinbruch	LGKW-25	16,2429	48,1528
Bufo bufo (Linnaeus, 1758) sensu lato	Maurerwald - Steinbruch weitesten weg von FF	LGKW-27	16,2427	48,1529
Bufo bufo (Linnaeus, 1758) sensu lato	Maurerwald - Lichtung	LGKW-31	16,2417	48,1522
Bufo bufo (Linnaeus, 1758) sensu lato	Kurpark Oberlaa: Schilfteich	LGKW-4	16,4066	48,1426
Bufo bufo (Linnaeus, 1758) sensu lato	Kurpark Oberlaa	LGKW-1	16,4035	48,1432
Bufo bufo (Linnaeus, 1758) sensu lato	Kurpark Oberlaa	LGKW-3	16,4049	48,1438
Bufo bufo (Linnaeus, 1758) sensu lato	Kurpark Oberlaa: Gaisbergteich	LGKW-11	16,4049	48,1506
Bufo bufo (Linnaeus, 1758) sensu lato	Kurpark Oberlaa: Butterteich	LGKW-9	16,4034	48,1484
Bufo bufo (Linnaeus, 1758) sensu lato	Kurpark Oberlaa: Volksparkteich	LGKW-10	16,4034	48,149
Bufo bufo (Linnaeus, 1758) sensu lato	Alt Erlaa	LGKW-70	16,3086	48,1525
Bufo bufo (Linnaeus, 1758) sensu lato	Dorotheer Wald - Fischteich weiter außerhalb	LGKW-54	16,2204	48,1387
Bufo bufo (Linnaeus, 1758) sensu lato	Kurpark Oberlaa	LGKW-15	16,3998	48,1478
Bufo bufo (Linnaeus, 1758) sensu lato	Kurpark Oberlaa	LGKW-16	16,3983	48,1483
Bufo bufo (Linnaeus, 1758) sensu lato	Kurpark Oberlaa	LGKW-17	16,4024	48,1471
Bufo bufo (Linnaeus, 1758) sensu lato	Laaer Berg	LGKW-18	16,3961	48,166
Bufo bufo (Linnaeus, 1758) sensu lato	Maurerwald - Parkplatz Treffpunkt	LGKW-44	16,2508	48,1517
Bufo bufo (Linnaeus, 1758) sensu lato	Maurerwald - Pappelteich	LGKW-40	16,247	48,1454
Bufo bufo (Linnaeus, 1758) sensu lato	Maurerwald - unterer Parkplatz	LGKW-42	16,2533	48,144
Bufo bufo (Linnaeus, 1758) sensu lato	Maurerwald - kleiner Pappelteich	LGKW-41	16,2472	48,1452
Bufo bufo (Linnaeus, 1758) sensu lato	Kurpark Oberlaa - Bach	LGKW-43	16,4054	48,1441
Bufo bufo (Linnaeus, 1758) sensu lato	Maurerwald - Parkplatz Treffpunkt	LGKW-44	16,2508	48,1517
Bufo bufo (Linnaeus, 1758) sensu lato	Maurerwald - über Parkplatz	LGKW-45	16,2492	48,1515
Bufo bufo (Linnaeus, 1758) sensu lato	Maurerwald - über Parkplatz	LGKW-45	16,2492	48,1515

Bufo bufo (Linnaeus, 1758) sensu lato	Dorotheer Wald - Fischteich näher an der Stadt	LGKW-53	16,2305	48,1388
Bufo bufo (Linnaeus, 1758) sensu lato	Dorotheer Wald - Bombenrichter neben Bach	LGKW-56	16,2197	48,1402
Bufo bufo (Linnaeus, 1758) sensu lato	Wienerberg	LGKW-57	16,3499	48,1529
Bufo bufo (Linnaeus, 1758) sensu lato	Wienerberg	LGKW-58	16,3522	48,1558
Bufo bufo (Linnaeus, 1758) sensu lato	Wienerberg	LGKW-67	16,3551	48,1596
Bufo bufo (Linnaeus, 1758) sensu lato	Alt Erlaa	LGKW-70	16,3086	48,1525
Bufo bufo (Linnaeus, 1758) sensu lato	N Rothneusiedl	LGKW-76	16,3727	48,1456
Bufo bufo (Linnaeus, 1758) sensu lato	Rathausplatz Mauer	LGKW-73	16,2698	48,1515
Bufo bufo (Linnaeus, 1758) sensu lato	Retentionsbecken Liesing	LGKW-74	16,2627	48,1371
Bufo bufo (Linnaeus, 1758) sensu lato	Bei Triesterstraße / Bach Liesing; 1,2km von Alt Erlaa die Straße entlang	LGKW-83	16,3338	48,1529
Bufo bufo (Linnaeus, 1758) sensu lato	N Kläranlage Rothneusiedl	LGKW-79	16,3738	48,1474
Bufo bufo (Linnaeus, 1758) sensu lato	Rückstaubereich/Schönungsbecken der dürren Liesing	LGKW-101	16,2453	48,1313
Bufo bufo (Linnaeus, 1758) sensu lato	Volkspark	LGKW-20	16,3866	48,1559
Bufo bufo (Linnaeus, 1758) sensu lato	Volkspark	LGKW-20	16,3866	48,1559

5.4 Wechselkröte (*Bufo viridis*)

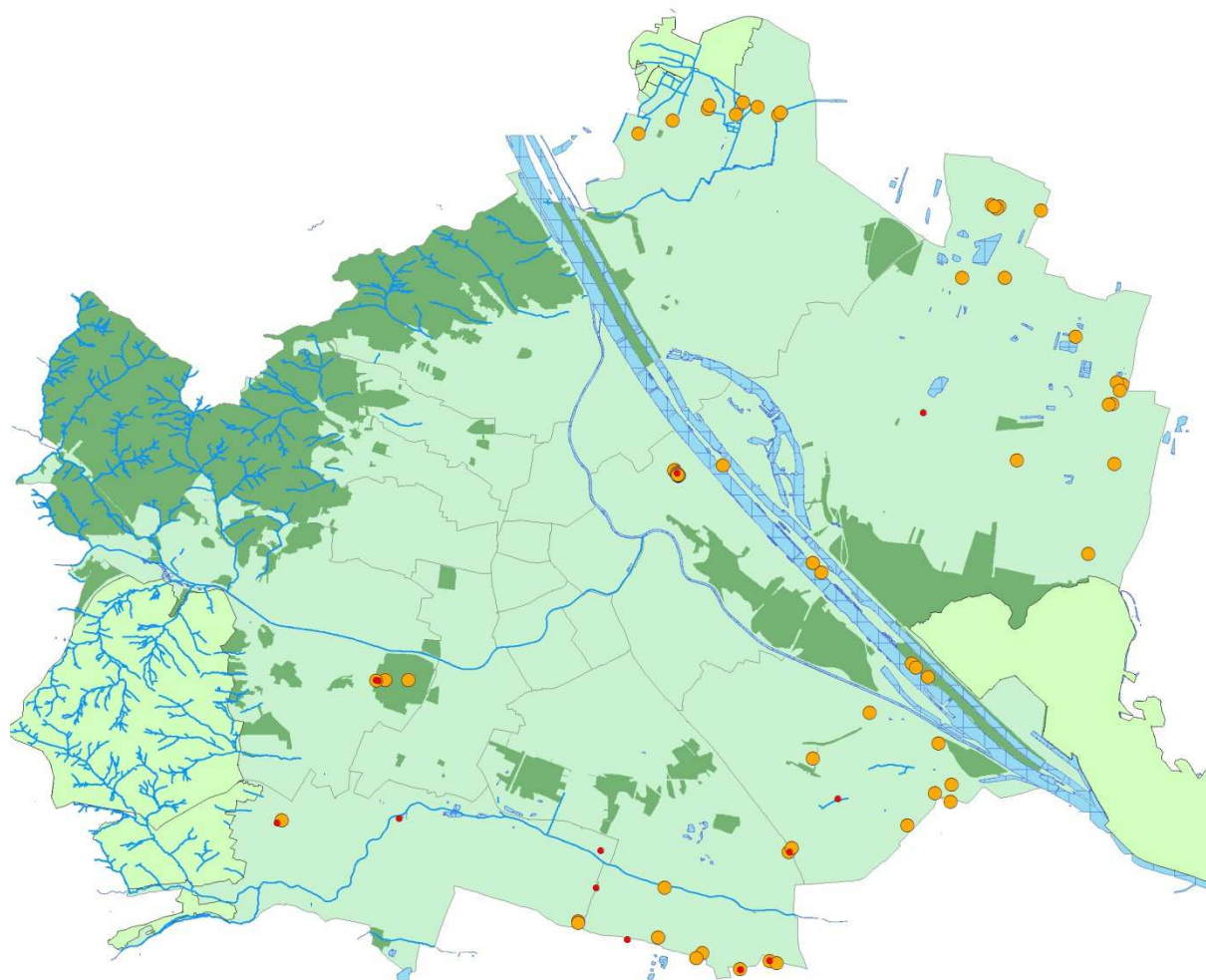


Abb. 15: Nachweise der Wechselkröte (*Bufo viridis*) im Untersuchungsgebiet (UG)
rote Signaturen: Fundorte der Laichgewässerkartierung 2015/2016 (siehe Tab. 9)
orange Signaturen: Aquatische Fundorte (Herpetofaunistischen Datenbank, NHM Wien)
Zeitraum 2000-2014

Tab. 9: Detaillierte Auflistung aller Fundorte (Untersuchungszeitraum: 2015-2016) im UG
Angaben der Koordinaten in GEO_WGS84

Taxon	Fundort	Fundortcode	Länge E	Breite N
Bufotes viridis Laurenti, 1768	Schaugarten, Reservegärten Hirschstetten	LGKW-204	16,475613	48,238681
Bufotes viridis Laurenti, 1768	Teich nahe Zehngrafweg	LGKW-208	16,448271	48,156637
Bufotes viridis Laurenti, 1768	Bednar-Park, Nordbahnhofgelände	LGKW-210	16,397098	48,225959
Bufotes viridis Laurenti, 1768	Gewässer Zentralfriedhof	LGKW-216	16,432786	48,145257
Bufotes viridis Laurenti, 1768	Tiergarten: Tigerteich	LGKW-445	16,30204222	48,18176
Bufotes viridis Laurenti, 1768	Schönbrunn: Gewässer bei Afrika-Abteilung	LGKW-444	16,30125	48,18193
Bufotes viridis Laurenti, 1768	Alt Erlaa	LGKW-70	16,3086	48,1525
Bufotes viridis Laurenti, 1768	Rathausplatz Mauer	LGKW-73	16,2698	48,1515
Bufotes viridis Laurenti, 1768	N Rothneusiedl	LGKW-76	16,3727	48,1456
Bufotes viridis Laurenti, 1768	Folienteich westlich von Pulverturmteich	LGKW-92	16,3812	48,1267
Bufotes viridis Laurenti, 1768	Vor Großbaustelle Frachtenbahnhof Inzersdorf	LGKW-84	16,3713	48,1377
Bufotes viridis Laurenti, 1768	Ausgleichsgewässer Schnellstrasse	LGKW-97	16,4171	48,1203
Bufotes viridis Laurenti, 1768	Folienteich westlich von Pulverturmteich	LGKW-92	16,3812	48,1267
Bufotes viridis Laurenti, 1768	Umspannwerk Südost	LGKW-98	16,4264	48,1222

5.5 Laubfrosch (*Hyla arborea*)

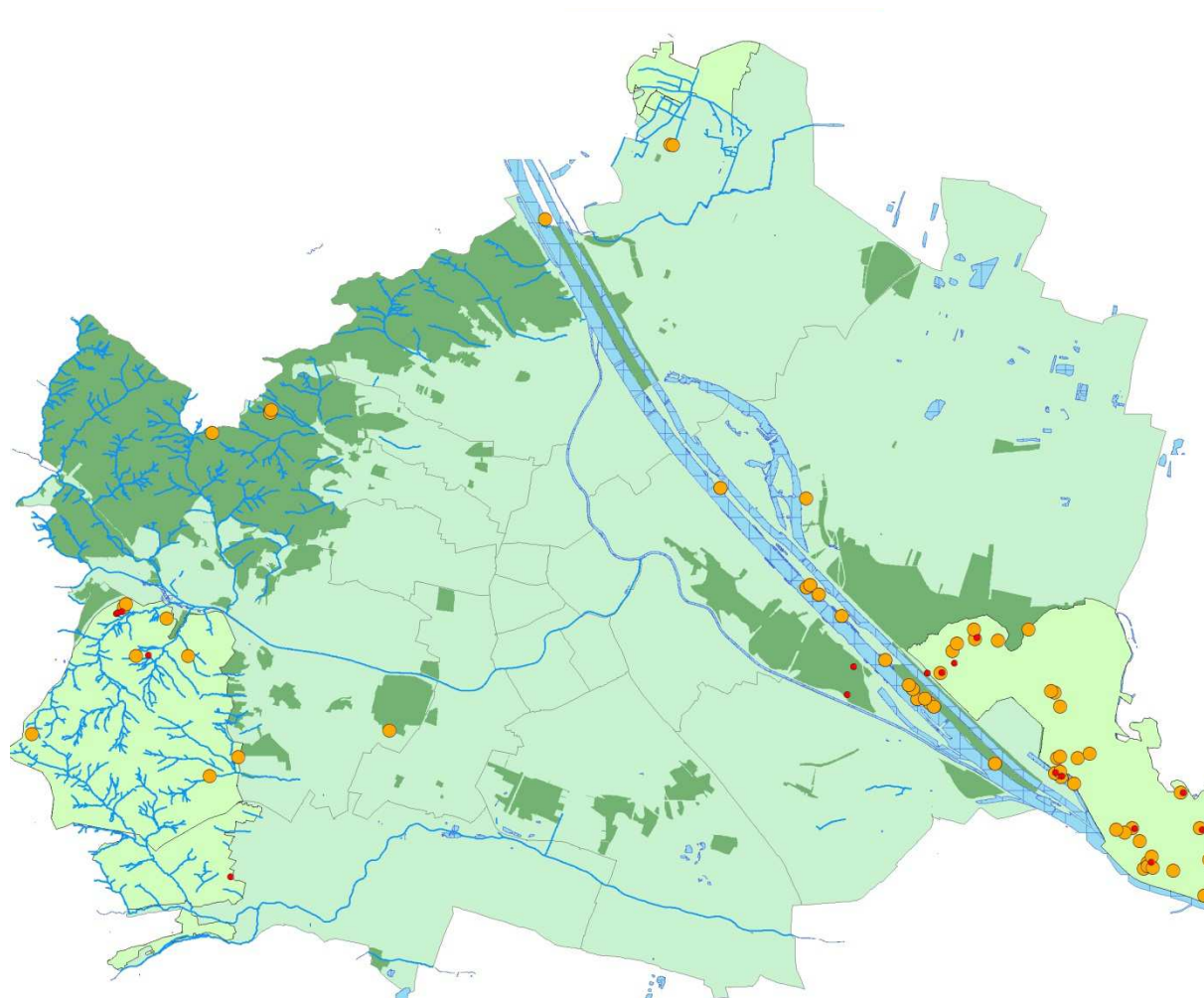


Abb. 16: Nachweise des Laubfrosches (*Hyla arborea*) im Untersuchungsgebiet (UG)

rote Signaturen: Fundorte der Laichgewässerkartierung 2015/2016 (siehe Tab. 10)

orange Signaturen: Aquatische Fundorte (Herpetofaunistischen Datenbank, NHM Wien)
Zeitraum 2000-2014

Tab. 10: Detaillierte Auflistung aller Fundorte (Untersuchungszeitraum: 2015-2016) im UG
Angaben der Koordinaten in GEO_WGS84

Taxon	Fundort	Fundortcode	Länge E	Breite N
Hyla arborea (Linnaeus, 1758)	Lusthauswasser	LGKW-200	16,454117	48,18929
Hyla arborea (Linnaeus, 1758)	Golfplatz Freudenau	LGKW-217	16,452079	48,183314
Hyla arborea (Linnaeus, 1758)	Seeschlachtgraben	LGKW-153	16,482289	48,187972
Hyla arborea (Linnaeus, 1758)	Fasangartenarm	LGKW-163	16,486383	48,18998
Hyla arborea (Linnaeus, 1758)	Russenlager	LGKW-181	16,565299	48,154254
Hyla arborea (Linnaeus, 1758)	Graben W Saltenstraße	LGKW-166	16,49354	48,195432
Hyla arborea (Linnaeus, 1758)	Königshaufen	LGKW-170	16,518607	48,166578
Hyla arborea (Linnaeus, 1758)	Königshaufen	LGKW-171	16,520434	48,165769
Hyla arborea (Linnaeus, 1758)	Zainethau	LGKW-175	16,559334	48,162155
Hyla arborea (Linnaeus, 1758)	Zainethau	LGKW-175	16,559334	48,162155
Hyla arborea (Linnaeus, 1758)	Göthenwasser 2	LGKW-176	16,543761	48,154542
Hyla arborea (Linnaeus, 1758)	Göthenwasser 3b	LGKW-178	16,549076	48,147309
Hyla arborea (Linnaeus, 1758)	Kleine Bischofswiese großer Tümpel	LKGW-306	16,219143	48,200838
Hyla arborea (Linnaeus, 1758)	Meierspitz	LGKW-150	16,477691	48,187928
Hyla arborea (Linnaeus, 1758)	Kleine Bischofswiese großer Tümpel	LKGW-306	16,219143	48,200838
Hyla arborea (Linnaeus, 1758)	Magazinstraße links wiesenseitig	LKGW-308	16,218767	48,200662
Hyla arborea (Linnaeus, 1758)	Kleine Bischofswiese „Senkentümpel“	LKGW-307	16,220393	48,201098
Hyla arborea (Linnaeus, 1758)	Johannser Rückeweg 2	LKGW-354	16,228925	48,191821
Hyla arborea (Linnaeus, 1758)	Weichselberggasse	LGKW-111	16,2553	48,1444

5.6 Bergmolch (*Ichthyosaura alpestris*)

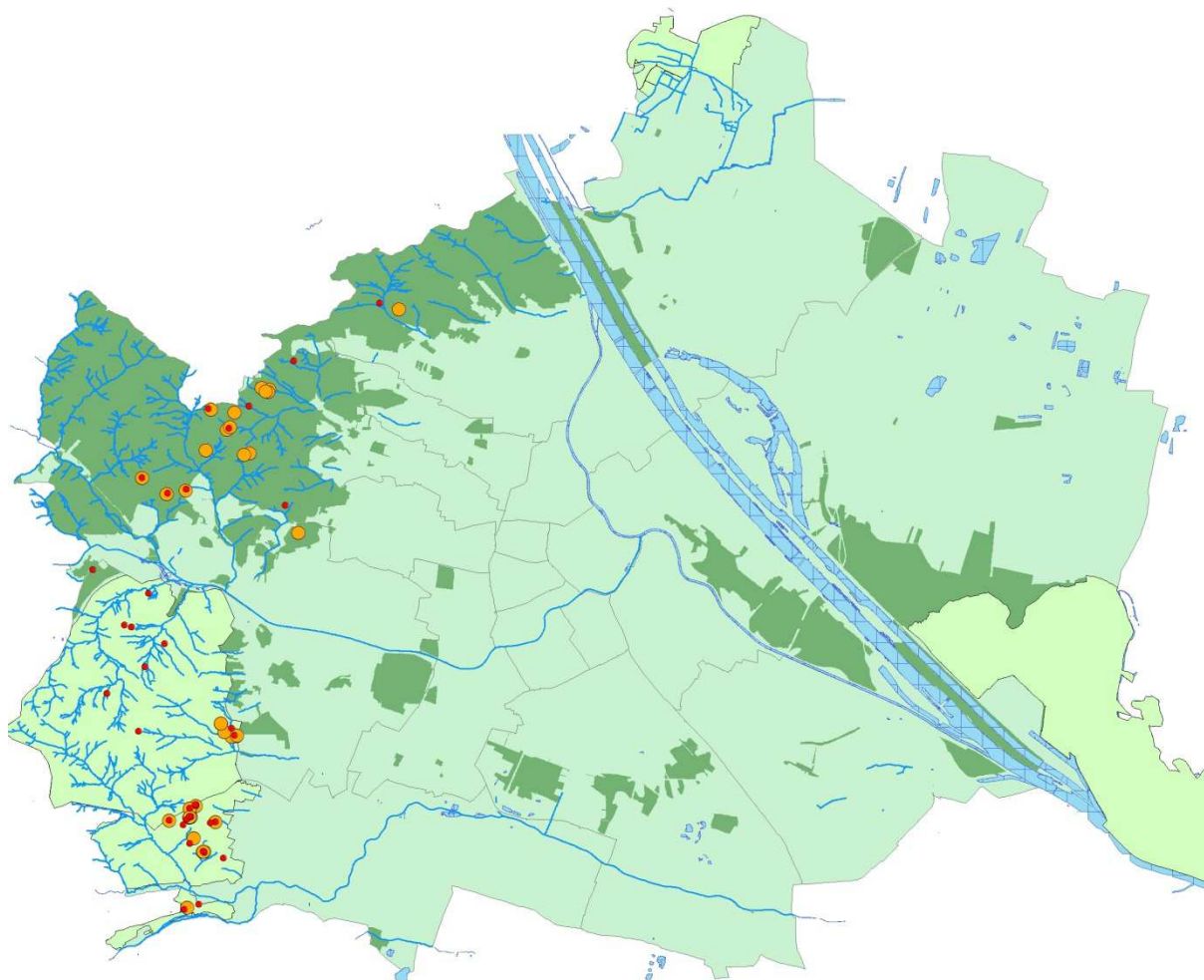


Abb. 17: Nachweise des Bergmolches (*Ichthyosaura alpestris*) im Untersuchungsgebiet (UG)

rote Signaturen: Fundorte der Laichgewässerkartierung 2015/2016 (siehe Tab. 11)

orange Signatur: Aquatische Fundorte (Herpetofaunistischen Datenbank, NHM Wien)
Zeitraum 2000-2014

Tab. 11: Detaillierte Auflistung aller Fundorte (Untersuchungszeitraum: 2015-2016) im UG
Angaben der Koordinaten in GEO_WGS84

Taxon	Fundort	Fundortcode	Länge E	Breite N
<i>Ichthyosaura alpestris</i> (Laurenti, 1768)	Tiefau Ost	LKGW-228	16,275659	48,249678
<i>Ichthyosaura alpestris</i> (Laurenti, 1768)	Kolbeterberg Ost	LKGW-268	16,235396	48,221535
<i>Ichthyosaura alpestris</i> (Laurenti, 1768)	Kolbeterberg oben 3	LKGW-271	16,227296	48,224875

Ichthyosaura alpestris (Laurenti, 1768)	Gallitzinberg Tümpel	LKGW-291	16,272926	48,218957
Ichthyosaura alpestris (Laurenti, 1768)	Mühlberg Teich 1	LKGW-301	16,211613	48,205236
Ichthyosaura alpestris (Laurenti, 1768)	Beindrechtslerwiese	LKGW-250	16,261302	48,240103
Ichthyosaura alpestris (Laurenti, 1768)	Sieveringer Wehr	LKGW-221	16,302957	48,261973
Ichthyosaura alpestris (Laurenti, 1768)	Steinerne Lahn Teich	LKGW-255	16,248386	48,239503
Ichthyosaura alpestris (Laurenti, 1768)	Kleine Moschingerwiese Ost	LKGW-253	16,254888	48,235362
Ichthyosaura alpestris (Laurenti, 1768)	Schuhbrechergasse-Teich	LKGW-278	16,241324	48,222376
Ichthyosaura alpestris (Laurenti, 1768)	Hochwiese Teich	LKGW-380	16,216136	48,178932
Ichthyosaura alpestris (Laurenti, 1768)	Saulackenmais 7	LKGW-426	16,255801	48,171568
Ichthyosaura alpestris (Laurenti, 1768)	Auhof Straßengraben	LKGW-339	16,229359	48,200276
Ichthyosaura alpestris (Laurenti, 1768)	Johannser Rückeweg 1	LKGW-352	16,223977	48,193122
Ichthyosaura alpestris (Laurenti, 1768)	„Waldtümpel“	LKGW-351	16,221729	48,193537
Ichthyosaura alpestris (Laurenti, 1768)	Kleine Stockwiese Quellbach	LKGW-368	16,234623	48,189553
Ichthyosaura alpestris (Laurenti, 1768)	Laurenzer Lichtung	LKGW-369	16,228312	48,184605
Ichthyosaura alpestris (Laurenti, 1768)	Hochwiese Teich	LKGW-380	16,216136	48,178932
Ichthyosaura alpestris (Laurenti, 1768)	Maurerwald - Steinbruch weitesten weg von FF	LGKW-27	16,2427	48,1529
Ichthyosaura alpestris (Laurenti, 1768)	Maurerwald - Steinbruch mittlerer Tümpel: Buttingerteich	LGKW-28	16,2426	48,1528
Ichthyosaura alpestris (Laurenti, 1768)	Maurerwald - Pappelteich	LGKW-40	16,247	48,1454
Ichthyosaura alpestris (Laurenti, 1768)	Hochmaiswiese Teich	LKGW-418	16,226233	48,170938
Ichthyosaura alpestris (Laurenti, 1768)	'Wachsstöcklteich'	LKGW-436	16,256899	48,170123
Ichthyosaura alpestris (Laurenti, 1768)	Kollegium Kalksburg: Gewässer vor Schafweide	LGKW-22	16,2409	48,1331
Ichthyosaura alpestris (Laurenti, 1768)	Kollegium Kalksburg: Klostergarten (Hinter Schulgebäude)	LGKW-24	16,2456	48,1342
Ichthyosaura alpestris (Laurenti, 1768)	Maurerwald - Steinbruch	LGKW-25	16,2429	48,1528
Ichthyosaura alpestris (Laurenti, 1768)	Maurerwald - Steinbruch nächsten zur FF (4 Baumstämme): Stierofenteich	LGKW-29	16,2424	48,1527
Ichthyosaura alpestris (Laurenti, 1768)	Maurerwald - Lichtung	LGKW-31	16,2417	48,1522
Ichthyosaura alpestris (Laurenti, 1768)	Maurerwald	LGKW-32	16,2405	48,1511
Ichthyosaura alpestris (Laurenti, 1768)	Maurerwald - Parkplatz Treffpunkt	LGKW-44	16,2508	48,1517

Ichthyosaura alpestris (Laurenti, 1768)	Maurerwald - Pappelteich	LGKW-40	16,247	48,1454
Ichthyosaura alpestris (Laurenti, 1768)	Maurerwald - unterer Parkplatz	LGKW-42	16,2533	48,144
Ichthyosaura alpestris (Laurenti, 1768)	Maurerwald - kleiner Pappelteich	LGKW-41	16,2472	48,1452
Ichthyosaura alpestris (Laurenti, 1768)	Maurerwald Schellensee	LGKW-46	16,2445	48,1551
Ichthyosaura alpestris (Laurenti, 1768)	Maurerwald - über Parkplatz	LGKW-45	16,2492	48,1515
Ichthyosaura alpestris (Laurenti, 1768)	Maurerwald	LGKW-48	16,2444	48,1553
Ichthyosaura alpestris (Laurenti, 1768)	Maurerwald Jupiter -1	LGKW-49	16,2426	48,1546
Ichthyosaura alpestris (Laurenti, 1768)	Maurerwald	LGKW-47	16,2445	48,1553
Ichthyosaura alpestris (Laurenti, 1768)	Maurerwald - verschollener Tümpel	LGKW-51	16,2426	48,1471
Ichthyosaura alpestris (Laurenti, 1768)	Maurerwald - Saturn - unteres Becken	LGKW-34	16,236	48,152

5.7 Teichmolch (*Lissotriton vulgaris*)

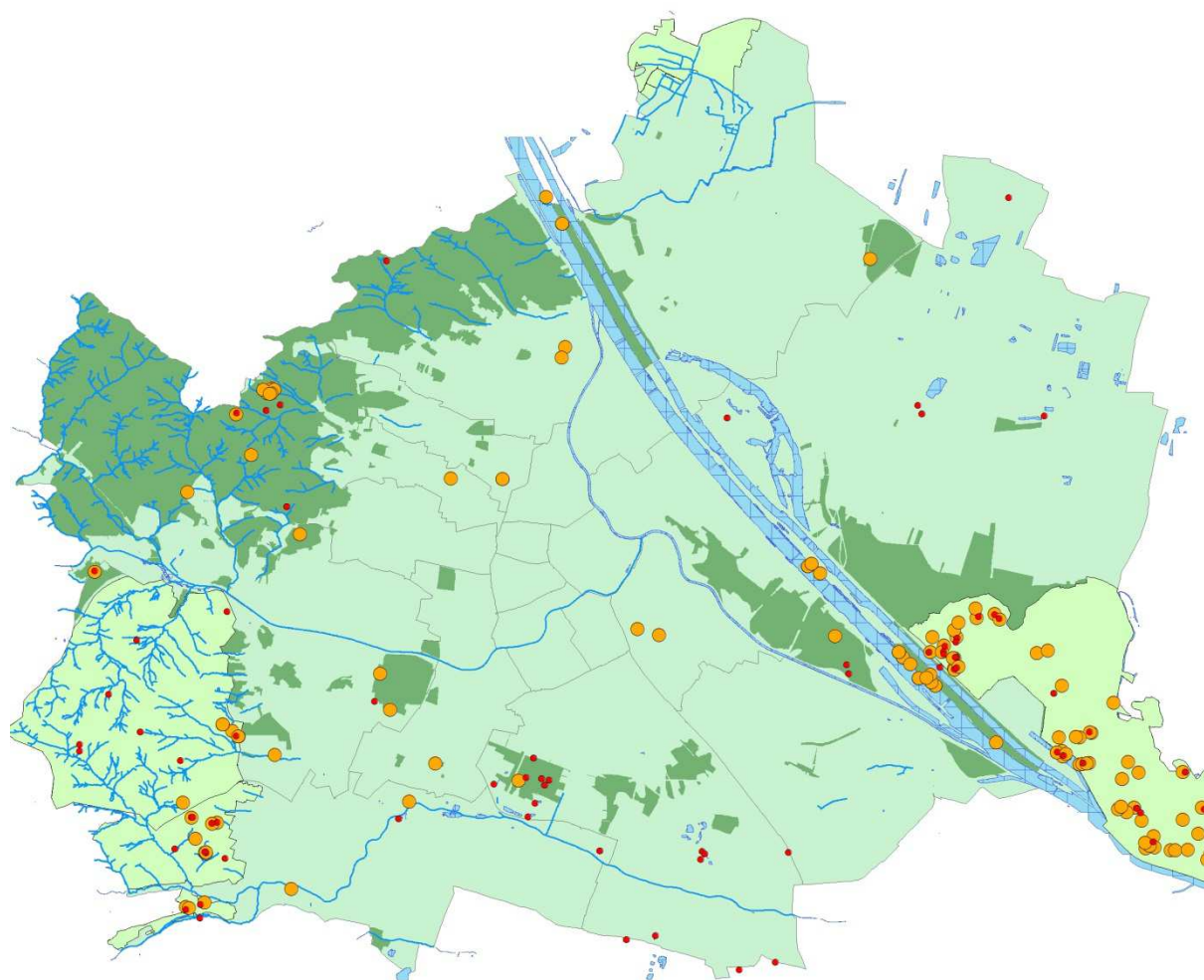


Abb. 18: Nachweise des Teichmolches (*Lissotriton vulgaris*) im Untersuchungsgebiet (UG)
rote Signaturen: Fundorte der Laichgewässerkartierung 2015/2016 (siehe Tab. 12)
orange Signaturen: Aquatische Fundorte (Herpetofaunistischen Datenbank, NHM Wien)
Zeitraum 2000-2014

Tab. 12: Detaillierte Auflistung aller Fundorte (Untersuchungszeitraum: 2015-2016) im UG
Angaben der Koordinaten in GEO_WGS84

Taxon	Fundort	Fundortcode	Länge E	Breite N
Lissotriton vulgaris (Linnaeus, 1758)	Seeschlacht	LGKW-152	16,481166	48,184659
Lissotriton vulgaris (Linnaeus, 1758)	Seeschlachtgraben	LGKW-153	16,482289	48,187972
Lissotriton vulgaris (Linnaeus, 1758)	W Panozzalacke: Bombentrichter	LGKW-155	16,482496	48,18744
Lissotriton vulgaris (Linnaeus, 1758)	W Panozzalacke: Bombentrichter	LGKW-157	16,486567	48,184558
Lissotriton vulgaris (Linnaeus, 1758)	Tümpel beim Schafgehege, Reservegärten Hirschstetten	LGKW-203	16,47425	48,2405
Lissotriton vulgaris (Linnaeus, 1758)	Schwimmteich für Hunde	LGKW-189	16,51474	48,2382
Lissotriton vulgaris (Linnaeus, 1758)	Schaugarten, Reservegärten Hirschstetten	LGKW-204	16,475613	48,238681
Lissotriton vulgaris (Linnaeus, 1758)	"Urzeitgarten", Reservegärten Hirschstetten	LGKW-205	16,475611	48,238667
Lissotriton vulgaris (Linnaeus, 1758)	Gewässer Zentralfriedhof	LGKW-216	16,432786	48,145257
Lissotriton vulgaris (Linnaeus, 1758)	Golfplatz Freudenau	LGKW-217	16,452079	48,183314
Lissotriton vulgaris (Linnaeus, 1758)	Golfplatz Freudenau	LGKW-218	16,451506	48,185224
Lissotriton vulgaris (Linnaeus, 1758)	Schönbrunn: Nebenteich Goldfischeich Heimtierpark	LGKW-446	16,30472222	48,27138889
Lissotriton vulgaris (Linnaeus, 1758)	Donaupark: Wechselkrötengewässer, Schmetterlingswiese	LGKW-139	16,41341	48,23788
Lissotriton vulgaris (Linnaeus, 1758)	Golfplatz Süßenbrunn, Gewässer 8	LGKW-135	16,50346	48,2848
Lissotriton vulgaris (Linnaeus, 1758)	Tümpel Seeschlachtgraben	LGKW-154	16,482783	48,189132
Lissotriton vulgaris (Linnaeus, 1758)	W Panozzalacke: Bombentrichter	LGKW-156	16,485883	48,184273
Lissotriton vulgaris (Linnaeus, 1758)	W Panozzalacke: Bombentrichter	LGKW-159	16,486219	48,186814
Lissotriton vulgaris (Linnaeus, 1758)	W Panozzalacke: Bombentrichter	LGKW-159	16,486219	48,186814
Lissotriton vulgaris (Linnaeus, 1758)	Göthenwasser 3b	LGKW-178	16,549076	48,147309
Lissotriton vulgaris (Linnaeus, 1758)	Russenlager	LGKW-181	16,565299	48,154254
Lissotriton vulgaris (Linnaeus, 1758)	N Panozzalacke	LGKW-160	16,48646	48,186853
Lissotriton vulgaris (Linnaeus, 1758)	Graben Hoher Spitz	LGKW-164	16,486731	48,190874
Lissotriton vulgaris (Linnaeus, 1758)	Fasangartenarm	LGKW-163	16,486383	48,18998
Lissotriton vulgaris (Linnaeus, 1758)	Graben W Saltenstraße	LGKW-166	16,49354	48,195432

Lissotriton vulgaris (Linnaeus, 1758)	Altarm E Saltenstraße	LGKW-168	16,500169	48,195053
Lissotriton vulgaris (Linnaeus, 1758)	Graben E Saltenstraße	LGKW-167	16,498697	48,195846
Lissotriton vulgaris (Linnaeus, 1758)	Hausgraben	LGKW-169	16,517545	48,179055
Lissotriton vulgaris (Linnaeus, 1758)	Königshaufen	LGKW-170	16,518607	48,166578
Lissotriton vulgaris (Linnaeus, 1758)	Königshaufen	LGKW-171	16,520434	48,165769
Lissotriton vulgaris (Linnaeus, 1758)	Göthenwasser 3b	LGKW-178	16,549076	48,147309
Lissotriton vulgaris (Linnaeus, 1758)	Königshaufen	LGKW-173	16,528897	48,170793
Lissotriton vulgaris (Linnaeus, 1758)	Wasserwerk	LGKW-174	16,526708	48,164192
Lissotriton vulgaris (Linnaeus, 1758)	Zainethau	LGKW-175	16,559334	48,162155
Lissotriton vulgaris (Linnaeus, 1758)	Göthenwasser 2	LGKW-176	16,543761	48,154542
Lissotriton vulgaris (Linnaeus, 1758)	Göthenwasser 3a	LGKW-177	16,545073	48,153541
Lissotriton vulgaris (Linnaeus, 1758)	Künigltraverse	LGKW-180	16,566784	48,148428
Lissotriton vulgaris (Linnaeus, 1758)	Gallitzinberg Tümpel	LKGW-291	16,272926	48,218957
Lissotriton vulgaris (Linnaeus, 1758)	Mühlberg Teich 1	LKGW-301	16,211613	48,205236
Lissotriton vulgaris (Linnaeus, 1758)	Waldschafferin	LKGW-252	16,256837	48,238943
Lissotriton vulgaris (Linnaeus, 1758)	Aumüllerwiese Feuchtfläche 1	LKGW-395	16,206909	48,16825
Lissotriton vulgaris (Linnaeus, 1758)	Nikolaiwiese Teich	LKGW-372	16,253835	48,196668
Lissotriton vulgaris (Linnaeus, 1758)	Maxingpark Teich	LKGW-440	16,300932	48,177469
Lissotriton vulgaris (Linnaeus, 1758)	Meierspitz	LGKW-150	16,477691	48,187928
Lissotriton vulgaris (Linnaeus, 1758)	W Panozzalacke: Bombentrichter	LGKW-159	16,486219	48,186814
Lissotriton vulgaris (Linnaeus, 1758)	Kreuzbühel Ost	LKGW-249	16,270745	48,240756
Lissotriton vulgaris (Linnaeus, 1758)	Kreuzbühel Nord	LKGW-245	16,266279	48,239563
Lissotriton vulgaris (Linnaeus, 1758)	Gallitzinberg Tümpel	LKGW-291	16,272926	48,218957
Lissotriton vulgaris (Linnaeus, 1758)	Hochwiese Teich	LKGW-380	16,216136	48,178932
Lissotriton vulgaris (Linnaeus, 1758)	'Wachsstockteich'	LKGW-436	16,256899	48,170123
Lissotriton vulgaris (Linnaeus, 1758)	Johannser Kogel Bach B	LKGW-357	16,225175	48,190548
Lissotriton vulgaris (Linnaeus, 1758)	Maurerwald - Steinbruch	LGKW-25	16,2429	48,1528

Lissotriton vulgaris (Linnaeus, 1758)	Maurerwald - Pappelteich	LGKW-40	16,247	48,1454
Lissotriton vulgaris (Linnaeus, 1758)	Wienerberg	LGKW-63	16,3517	48,1654
Lissotriton vulgaris (Linnaeus, 1758)	Wienerberg	LGKW-66	16,3566	48,1607
Lissotriton vulgaris (Linnaeus, 1758)	Aumüllerwiese Feuchtfläche 2	LKGW-397	16,206884	48,166878
Lissotriton vulgaris (Linnaeus, 1758)	Hochmaiswiese Teich	LKGW-418	16,226233	48,170938
Lissotriton vulgaris (Linnaeus, 1758)	Kl. Dorotheerwiese Quelltümpel	LKGW-420	16,23913	48,16483
Lissotriton vulgaris (Linnaeus, 1758)	Kollegium Kalksburg: Gewässer vor Schafweide	LGKW-22	16,2409	48,1331
Lissotriton vulgaris (Linnaeus, 1758)	Kollegium Kalksburg: Klostergarten (Hinter Schulgebäude)	LGKW-24	16,2456	48,1342
Lissotriton vulgaris (Linnaeus, 1758)	Maurerwald - Steinbruch mittlerer Tümpel: Buttingerteich	LGKW-28	16,2426	48,1528
Lissotriton vulgaris (Linnaeus, 1758)	Maurerwald - Wiese	LGKW-36	16,2373	48,146
Lissotriton vulgaris (Linnaeus, 1758)	Kurpark Oberlaa: Brunnengarten: Filmteich WIG71	LGKW-6	16,4062	48,145
Lissotriton vulgaris (Linnaeus, 1758)	Kurpark Oberlaa	LGKW-3	16,4049	48,1438
Lissotriton vulgaris (Linnaeus, 1758)	Kurpark Oberlaa: Brunnengarten	LGKW-7	16,4062	48,145
Lissotriton vulgaris (Linnaeus, 1758)	Kurpark Oberlaa: Japanischer Garten Seerosenteich	LGKW-8	16,4054	48,1455
Lissotriton vulgaris (Linnaeus, 1758)	Alt Erlaa	LGKW-70	16,3086	48,1525
Lissotriton vulgaris (Linnaeus, 1758)	Maurerwald - Pappelteich	LGKW-40	16,247	48,1454
Lissotriton vulgaris (Linnaeus, 1758)	Maurerwald - kleiner Pappelteich	LGKW-41	16,2472	48,1452
Lissotriton vulgaris (Linnaeus, 1758)	Maurerwald - unterer Parkplatz	LGKW-42	16,2533	48,144
Lissotriton vulgaris (Linnaeus, 1758)	Maurerwald - Parkplatz Treffpunkt	LGKW-44	16,2508	48,1517
Lissotriton vulgaris (Linnaeus, 1758)	Maurerwald - über Parkplatz	LGKW-45	16,2492	48,1515
Lissotriton vulgaris (Linnaeus, 1758)	Wienerberg	LGKW-57	16,3499	48,1529
Lissotriton vulgaris (Linnaeus, 1758)	Wienerberg	LGKW-61	16,3493	48,1613
Lissotriton vulgaris (Linnaeus, 1758)	Wienerberg	LGKW-58	16,3522	48,1558
Lissotriton vulgaris (Linnaeus, 1758)	Wienerberg	LGKW-67	16,3551	48,1596
Lissotriton vulgaris (Linnaeus, 1758)	Wienerberg	LGKW-63	16,3517	48,1654
Lissotriton vulgaris (Linnaeus, 1758)	Wienerberg	LGKW-65	16,3542	48,161
Lissotriton vulgaris (Linnaeus, 1758)	Alt Erlaa	LGKW-70	16,3086	48,1525

Lissotriton vulgaris (Linnaeus, 1758)	Längliches Gewässer Computerstraße	LGKW-105	16,339	48,1599
Lissotriton vulgaris (Linnaeus, 1758)	N Rothneusiedl	LGKW-76	16,3727	48,1456
Lissotriton vulgaris (Linnaeus, 1758)	Folienteich westlich von Pulverturmteich	LGKW-92	16,3812	48,1267
Lissotriton vulgaris (Linnaeus, 1758)	Ausgleichsgewässer Schnellstrasse	LGKW-97	16,4171	48,1203
Lissotriton vulgaris (Linnaeus, 1758)	Großes Ausgleichsgewässer östlich vom Pulverturmteich	LGKW-93	16,3905	48,1275
Lissotriton vulgaris (Linnaeus, 1758)	Umspannwerk Südost	LGKW-99	16,4287	48,1218
Lissotriton vulgaris (Linnaeus, 1758)	Rückstaubereich/Schönungsbecken der dünnen Liesing	LGKW-101	16,2453	48,1313

5.8 Knoblauchkröte (*Pelobates fuscus*)

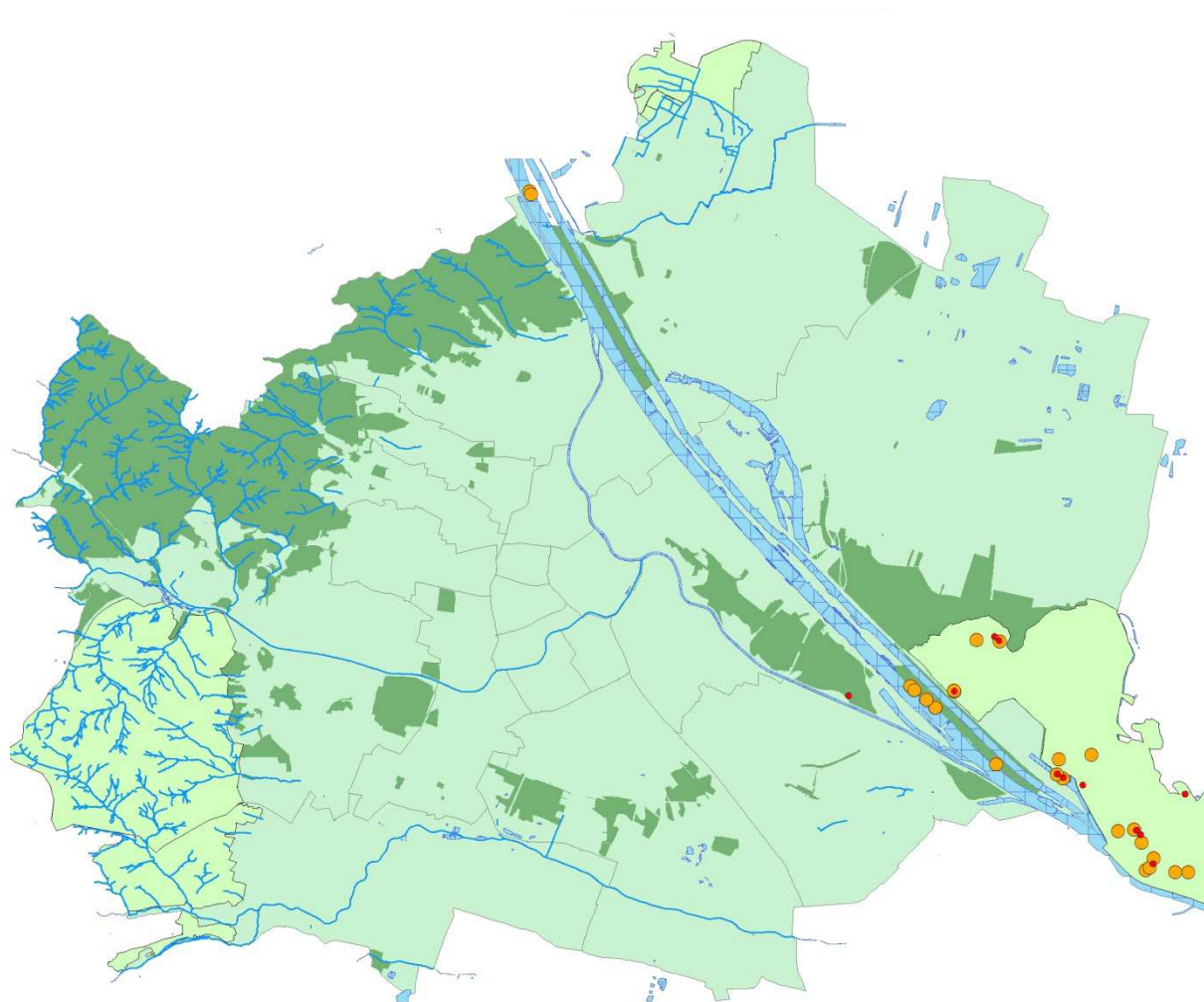


Abb. 19: Nachweise der Knoblauchkröte (*Pelobates fuscus*) im Untersuchungsgebiet (UG)

rote Signaturen: Fundorte der Laichgewässerkartierung 2015/2016 (siehe Tab. 13)

orange Signaturen: Aquatische Fundorte (Herpetofaunistischen Datenbank, NHM Wien)
Zeitraum 2000-2014

Tab. 13: Detaillierte Auflistung aller Fundorte (Untersuchungszeitraum: 2015-2016) im UG
Angaben der Koordinaten in GEO_WGS84

Taxon	Fundort	Fundortcode	Länge E	Breite N
Pelobates fuscus (Laurenti, 1768)	Golfplatz Freudenau	LGKW-217	16,452079	48,183314
Pelobates fuscus (Laurenti, 1768)	W Panozzalacke: Bombenrichter	LGKW-156	16,485883	48,184273
Pelobates fuscus (Laurenti, 1768)	Göthenwasser 3b	LGKW-178	16,549076	48,147309
Pelobates fuscus (Laurenti, 1768)	Graben E Saltenstraße	LGKW-167	16,498697	48,195846
Pelobates fuscus (Laurenti, 1768)	Altarm E Saltenstraße	LGKW-168	16,500169	48,195053
Pelobates fuscus (Laurenti, 1768)	Königshaufen	LGKW-170	16,518607	48,166578
Pelobates fuscus (Laurenti, 1768)	Königshaufen	LGKW-171	16,520434	48,165769
Pelobates fuscus (Laurenti, 1768)	Zainethau	LGKW-175	16,559334	48,162155
Pelobates fuscus (Laurenti, 1768)	Wasserwerk	LGKW-174	16,526708	48,164192
Pelobates fuscus (Laurenti, 1768)	Göthenwasser 2	LGKW-176	16,543761	48,154542
Pelobates fuscus (Laurenti, 1768)	Göthenwasser 3a	LGKW-177	16,545073	48,153541
Pelobates fuscus (Laurenti, 1768)	Göthenwasser 3b	LGKW-178	16,549076	48,147309

5.9 Teichfrosch (*Pelophylax esculentus*)

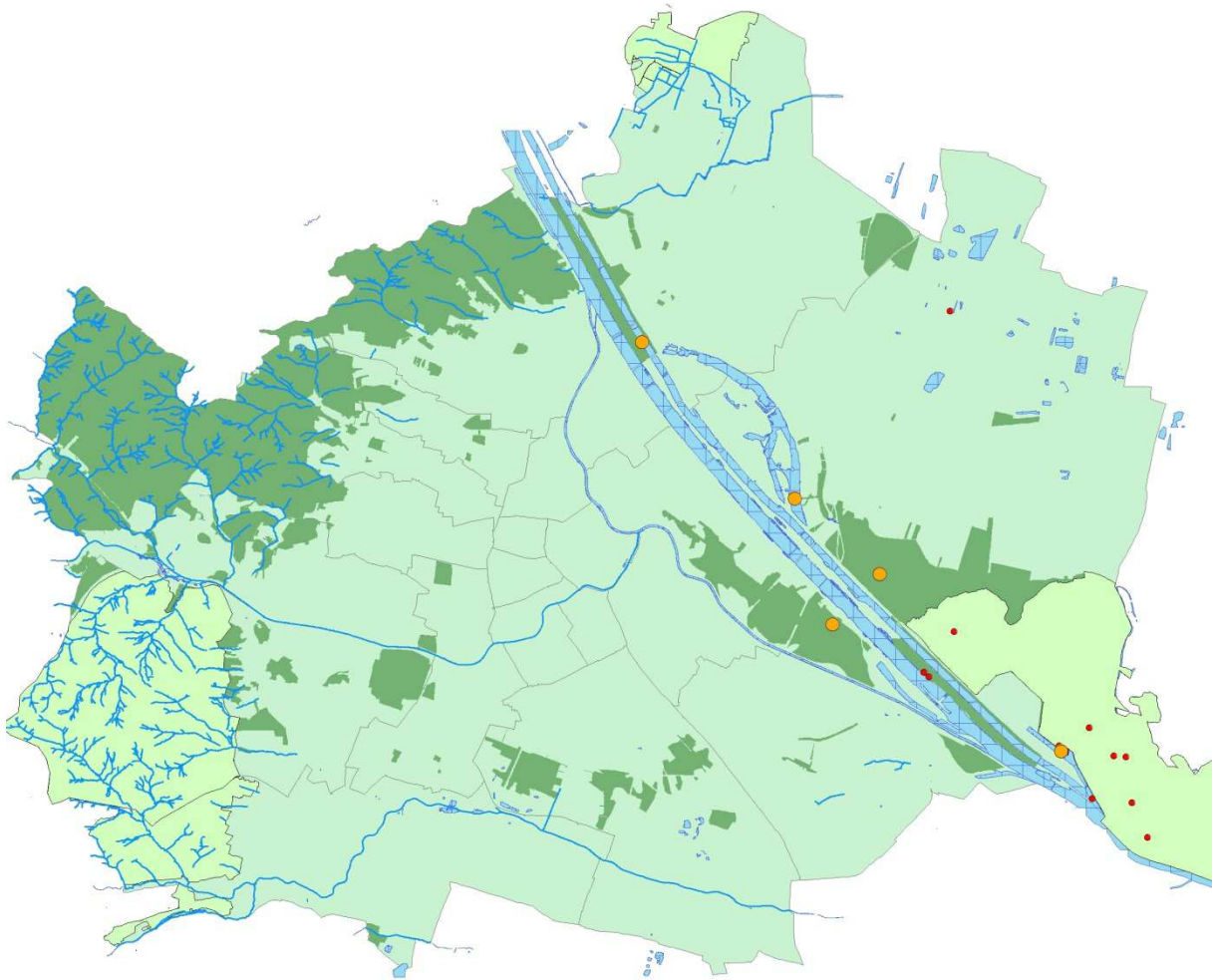


Abb. 20: Nachweise des Teichfrosches (*Pelophylax esculentus*) im Untersuchungsgebiet (UG)

rote Signaturen: Fundorte der Laichgewässerkartierung 2015/2016 (siehe Tab. 14)

orange Signaturen: Aquatische Fundorte (Herpetofaunistischen Datenbank, NHM Wien)
Zeitraum 2000-2014

Tab. 14: Detaillierte Auflistung aller Fundorte (Untersuchungszeitraum: 2015-2016) im UG
Angaben der Koordinaten in GEO_WGS84

Taxon	Fundort	Fundortcode	Länge E	Breite N
<i>Pelophylax esculentus</i> Linnaeus, 1758	Krebsenwasser	LGKW-199	16,44787	48,19282
<i>Pelophylax esculentus</i> Linnaeus, 1758	Mühlwasser und Schillerwasser	LGKW-213	16,462871	48,203502

Pelophylax esculentus Linnaeus, 1758	Gewässer nahe Ölhafen Lobau	LGKW-214	16,520564	48,165796
Pelophylax esculentus Linnaeus, 1758	Untere Alte Donau Ostufer	LGKW-126	16,43584	48,2196
Pelophylax esculentus Linnaeus, 1758	Neue Donau Nordufer: Fännersteg	LGKW-127	16,38723	48,25293

5.10 Seefrosch (*Pelophylax ridibundus*)

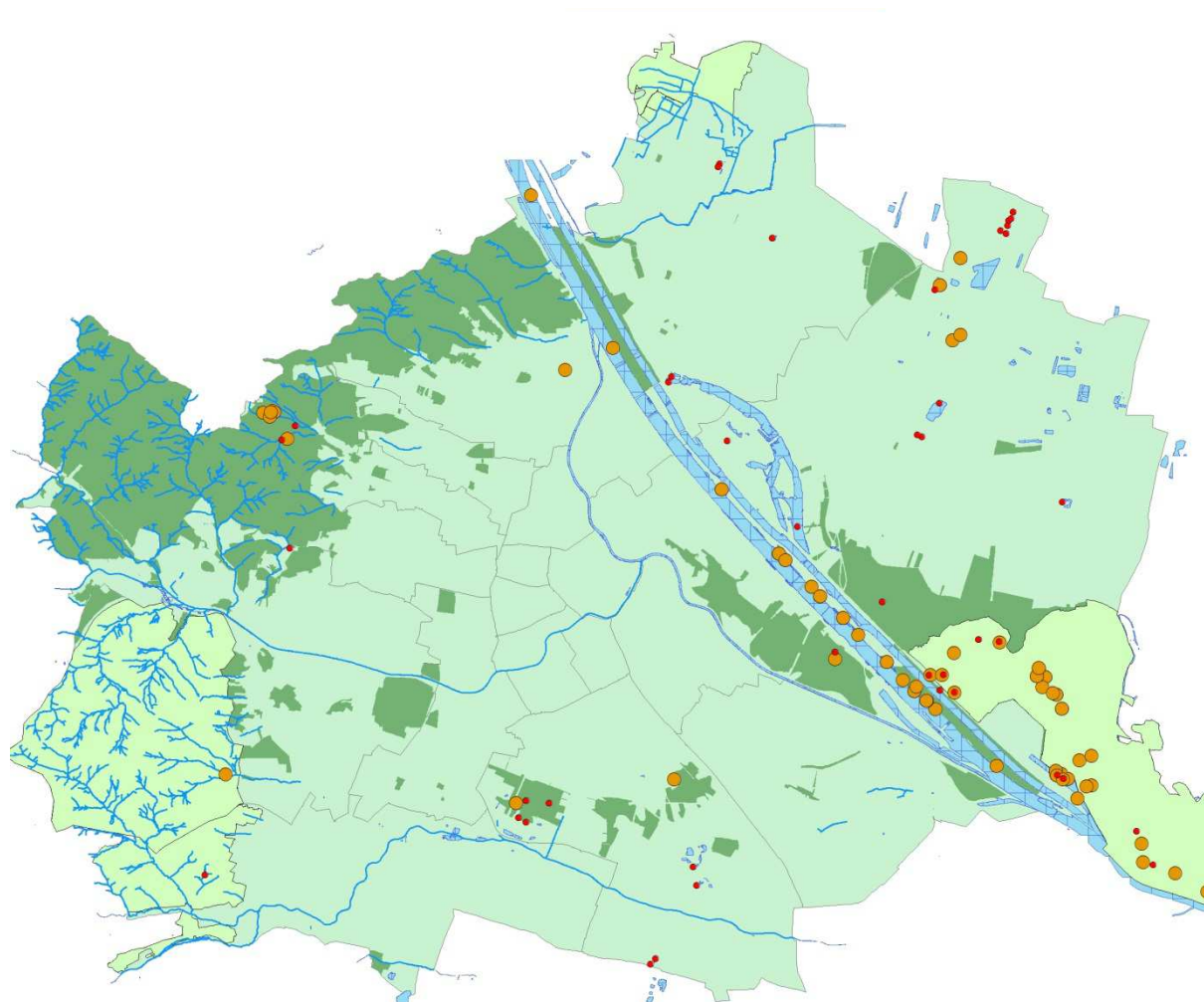


Abb. 21: Nachweise des Seefrosches (*Pelophylax ridibundus*) im Untersuchungsgebiet (UG)

rote Signaturen: Fundorte der Laichgewässerkartierung 2015/2016 (siehe Tab. 15)

orange Signaturen: Aquatische Fundorte (Herpetofaunistischen Datenbank, NHM Wien)
Zeitraum 2000-2014

Tab. 15: Detaillierte Auflistung aller Fundorte (Untersuchungszeitraum: 2015-2016) im UG
Angaben der Koordinaten in GEO_WGS84

Taxon	Fundort	Fundortcode	Länge E	Breite N
Pelophylax ridibundus Pallas, 1771	Marco-Polo-Golfplatz Ruthnergasse	LGKW-118	16,42793	48,28116
Pelophylax ridibundus Pallas, 1771	Teich Laimergrube Mitte	LGKW-120	16,41074	48,29628
Pelophylax ridibundus Pallas, 1771	Seeschlacht	LGKW-152	16,481166	48,184659
Pelophylax ridibundus Pallas, 1771	Badeteich Hirschstetten	LGKW-182	16,48118	48,24587
Pelophylax ridibundus Pallas, 1771	Himmelteich	LGKW-195	16,52037	48,22477
Pelophylax ridibundus Pallas, 1771	Krebsenwasser	LGKW-199	16,44787	48,19282
Pelophylax ridibundus Pallas, 1771	"Urzeitgarten", Reservegärten Hirschstetten	LGKW-205	16,475611	48,238667
Pelophylax ridibundus Pallas, 1771	Großer Teich Reservegärten Hirschstetten	LGKW-206	16,474236	48,239161
Pelophylax ridibundus Pallas, 1771	Mühlwasser und Schillerwasser	LGKW-213	16,462871	48,203502
Pelophylax ridibundus Pallas, 1771	Gewässer nahe Ölhafen Lobau	LGKW-214	16,520564	48,165796
Pelophylax ridibundus Pallas, 1771	Wasserpark Süd-Gewässer	LGKW-125	16,3948	48,25041
Pelophylax ridibundus Pallas, 1771	Donaupark: Wechselkrötengewässer, Schmetterlingswiese	LGKW-139	16,41341	48,23788
Pelophylax ridibundus Pallas, 1771	Teich Laimergrube Nord	LGKW-119	16,41119	48,29701
Pelophylax ridibundus Pallas, 1771	Golfplatz Süßenbrunn, Gewässer 1	LGKW-128	16,50092	48,28267
Pelophylax ridibundus Pallas, 1771	Süßenbrunn: Badeteich Jessernig	LGKW-122	16,47979	48,27007
Pelophylax ridibundus Pallas, 1771	Wasserpark Nord-Gewässer	LGKW-123	16,39571	48,25164
Pelophylax ridibundus Pallas, 1771	Golfplatz Süßenbrunn, Gewässer 6	LGKW-133	16,50262	48,28202
Pelophylax ridibundus Pallas, 1771	Golfplatz Süßenbrunn, Gewässer 7	LGKW-134	16,50319	48,28373
Pelophylax ridibundus Pallas, 1771	Untere Alte Donau Ostufer	LGKW-126	16,43584	48,2196
Pelophylax ridibundus Pallas, 1771	Golfplatz Süßenbrunn, Gewässer 9	LGKW-136	16,50433	48,28521
Pelophylax ridibundus Pallas, 1771	Golfplatz Süßenbrunn, Gewässer 10	LGKW-137	16,50494	48,2866
Pelophylax ridibundus Pallas, 1771	Golfplatz Süßenbrunn, Gewässer 8	LGKW-135	16,50346	48,2848
Pelophylax ridibundus Pallas, 1771	Seeschlacht	LGKW-152	16,481166	48,184659
Pelophylax ridibundus Pallas, 1771	Seeschlachtgraben	LGKW-153	16,482289	48,187972

Pelophylax ridibundus Pallas, 1771	W Panozzalacke: Bombentrichter	LGKW-156	16,485883	48,184273
Pelophylax ridibundus Pallas, 1771	Graben W Saltenstraße	LGKW-166	16,49354	48,195432
Pelophylax ridibundus Pallas, 1771	Altarm E Saltenstraße	LGKW-168	16,500169	48,195053
Pelophylax ridibundus Pallas, 1771	Königshaufen	LGKW-170	16,518607	48,166578
Pelophylax ridibundus Pallas, 1771	Königshaufen	LGKW-171	16,520434	48,165769
Pelophylax ridibundus Pallas, 1771	Göthenwasser 3b	LGKW-178	16,549076	48,147309
Pelophylax ridibundus Pallas, 1771	Göthenwasser 2	LGKW-176	16,543761	48,154542
Pelophylax ridibundus Pallas, 1771	Heschteich	LKGW-292	16,273828	48,215024
Pelophylax ridibundus Pallas, 1771	Meierspitz	LGKW-150	16,477691	48,187928
Pelophylax ridibundus Pallas, 1771	Schwanenteich 1	LKGW-232	16,275646	48,241092
Pelophylax ridibundus Pallas, 1771	Hanslteich West	LKGW-241	16,271343	48,23809
Pelophylax ridibundus Pallas, 1771	Wienerberg	LGKW-59	16,3493	48,1567
Pelophylax ridibundus Pallas, 1771	Wienerberg	LGKW-60	16,3468	48,1576
Pelophylax ridibundus Pallas, 1771	Wienerberg	LGKW-61	16,3493	48,1613
Pelophylax ridibundus Pallas, 1771	Kurpark Oberlaa	LGKW-1	16,4035	48,1432
Pelophylax ridibundus Pallas, 1771	Kurpark Oberlaa	LGKW-17	16,4024	48,1471
Pelophylax ridibundus Pallas, 1771	Maurerwald - Pappelteich	LGKW-40	16,247	48,1454
Pelophylax ridibundus Pallas, 1771	Wienerberg	LGKW-66	16,3566	48,1607
Pelophylax ridibundus Pallas, 1771	Pulverturmteich	LGKW-82	16,3888	48,1264
Pelophylax ridibundus Pallas, 1771	Großes Ausgleichsgewässer östlich vom Pulverturmteich	LGKW-93	16,3905	48,1275

5. 11 Wasserfoschkomplex (*Pelophylax sp.*)

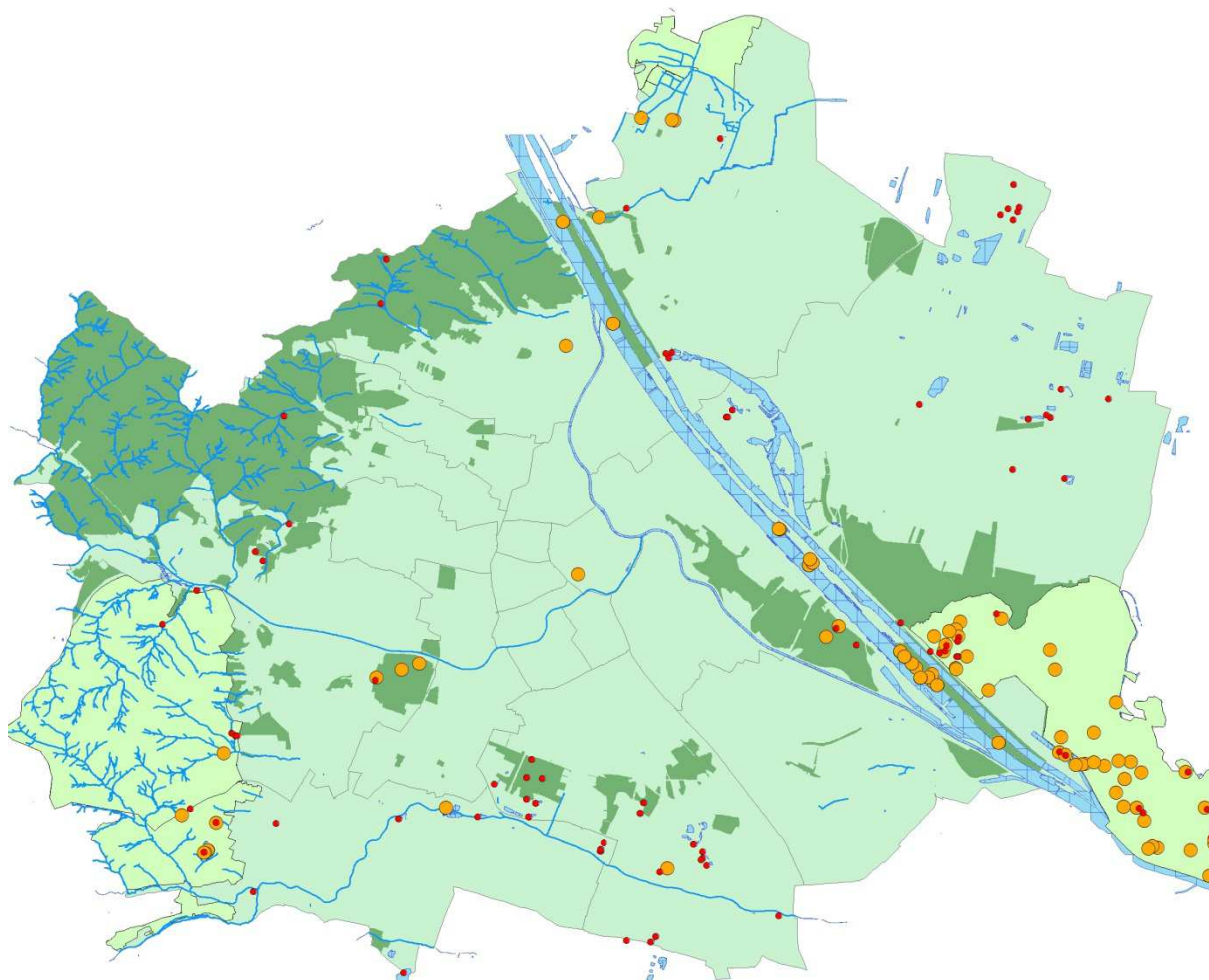


Abb. 22: Nachweise Wasserfoschkomplex (*Pelophylax sp.*) im Untersuchungsgebiet (UG)

rote Signaturen: Fundorte der Laichgewässerkartierung 2015/2016 (siehe Tab. 16)

orange Signaturen: Aquatische Fundorte (Herpetofaunistischen Datenbank, NHM Wien)
Zeitraum 2000-2014

Tab. 16: Detaillierte Auflistung aller Fundorte (Untersuchungszeitraum: 2015-2016) im UG
Angaben der Koordinaten in GEO_WGS84

Taxon	Fundort	Fundortcode	Länge E	Breite N
Pelophylax esculentus Linnaeus, 1758 / Pelophylax ridibundus Pallas, 1771 - Konvolut	Schottergrube/Teich	LGKW-187	16,53437	48,24163
Pelophylax esculentus Linnaeus, 1758 / Pelophylax ridibundus Pallas, 1771 - Konvolut	Schwimmteich für Hunde	LGKW-189	16,51474	48,2382
Pelophylax esculentus Linnaeus, 1758 / Pelophylax ridibundus Pallas, 1771 - Konvolut	Lobauerteich	LGKW-191	16,516	48,23772
Pelophylax esculentus Linnaeus, 1758 / Pelophylax ridibundus Pallas, 1771 - Konvolut	Krcalgrube 2	LGKW-192	16,50892	48,23742
Pelophylax esculentus Linnaeus, 1758 / Pelophylax ridibundus Pallas, 1771 - Konvolut	Krcalgrube 2	LGKW-192	16,50892	48,23742
Pelophylax esculentus Linnaeus, 1758 / Pelophylax ridibundus Pallas, 1771 - Konvolut	Teich Spitzau	LGKW-194	16,51935	48,24372
Pelophylax esculentus Linnaeus, 1758 / Pelophylax ridibundus Pallas, 1771 - Konvolut	Himmelteich	LGKW-195	16,52037	48,22477
Pelophylax esculentus Linnaeus, 1758 / Pelophylax ridibundus Pallas, 1771 - Konvolut	Wasserpark Mitte	LGKW-124	16,39372	48,25141
Pelophylax esculentus Linnaeus, 1758 / Pelophylax ridibundus Pallas, 1771 - Konvolut	Wasserpark Süd-Gewässer	LGKW-125	16,3948	48,25041
Pelophylax esculentus Linnaeus, 1758 / Pelophylax ridibundus Pallas, 1771 - Konvolut	Donaupark: Wechselkrötengewässer, Schmetterlingswiese	LGKW-139	16,41341	48,23788
Pelophylax esculentus Linnaeus, 1758 / Pelophylax ridibundus Pallas, 1771 - Konvolut	Donaupark: Irissee	LGKW-140	16,41489	48,23945
Pelophylax esculentus Linnaeus, 1758 / Pelophylax ridibundus Pallas, 1771 - Konvolut	Marchfeldkanal Nordufer Ecke Autokaderstraße	LGKW-116	16,38131	48,28226
Pelophylax esculentus Linnaeus, 1758 / Pelophylax ridibundus Pallas, 1771 - Konvolut	Teich Laimergrube Nord	LGKW-119	16,41119	48,29701
Pelophylax esculentus Linnaeus, 1758 / Pelophylax ridibundus Pallas, 1771 - Konvolut	Golfplatz Süßenbrunn, Gewässer 2	LGKW-129	16,5002	48,28069
Pelophylax esculentus Linnaeus, 1758 / Pelophylax ridibundus Pallas, 1771 - Konvolut	Wasserpark Nord-Gewässer	LGKW-123	16,39571	48,25164
Pelophylax esculentus Linnaeus, 1758 / Pelophylax ridibundus Pallas, 1771 - Konvolut	Golfplatz Süßenbrunn, Gewässer 6	LGKW-133	16,50262	48,28202
Pelophylax esculentus Linnaeus, 1758 / Pelophylax ridibundus Pallas, 1771 - Konvolut	Golfplatz Süßenbrunn, Gewässer 11	LGKW-138	16,50443	48,28711
Pelophylax esculentus Linnaeus, 1758 / Pelophylax ridibundus Pallas, 1771 - Konvolut	Golfplatz Süßenbrunn, Gewässer 3	LGKW-130	16,50426	48,27962
Pelophylax esculentus Linnaeus, 1758 / Pelophylax ridibundus Pallas, 1771 - Konvolut	Golfplatz Süßenbrunn, Gewässer 4	LGKW-131	16,50569	48,28132
Pelophylax esculentus Linnaeus, 1758 / Pelophylax ridibundus Pallas, 1771 - Konvolut	Golfplatz Süßenbrunn, Gewässer 5	LGKW-132	16,5062	48,28226
Pelophylax esculentus Linnaeus, 1758 / Pelophylax ridibundus Pallas, 1771 - Konvolut	Donaupark: Schmetterlingswiese	LGKW-141	16,41299	48,23795
Pelophylax esculentus Linnaeus, 1758 / Pelophylax lessonae Camerano, 1882 / Pelophylax ridibundus Pallas, 1771 - Konvolut	W Panozzalacke: Bombentrichter	LGKW-159	16,486219	48,186814
Pelophylax esculentus Linnaeus, 1758 / Pelophylax lessonae Camerano, 1882 / Pelophylax ridibundus Pallas, 1771 - Konvolut	Krebsenwasser	LGKW-199	16,44787	48,19282

Pelophylax esculentus Linnaeus, 1758 / Pelophylax lessonae Camerano, 1882 / Pelophylax ridibundus Pallas, 1771 - Konvolut	Lusthauswasser	LGKW-200	16,454117	48,18929
Pelophylax esculentus Linnaeus, 1758 / Pelophylax lessonae Camerano, 1882 / Pelophylax ridibundus Pallas, 1771 - Konvolut	Tümpel beim Schafgehege, Reservegärten Hirschstetten	LGKW-203	16,47425	48,2405
Pelophylax esculentus Linnaeus, 1758 / Pelophylax lessonae Camerano, 1882 / Pelophylax ridibundus Pallas, 1771 - Konvolut	Asperner See	LGKW-196	16,50396	48,22669
Pelophylax esculentus Linnaeus, 1758 / Pelophylax lessonae Camerano, 1882 / Pelophylax ridibundus Pallas, 1771 - Konvolut	Nationalpark Besucherzentrum Lobau, Dechantweg	LGKW-211	16,46828	48,194039
Pelophylax esculentus Linnaeus, 1758 / Pelophylax lessonae Camerano, 1882 / Pelophylax ridibundus Pallas, 1771 - Konvolut	Schulteich Aspern, Bill-Grah-Park, Esslinger Hptsr. 92-94	LGKW-215	16,520564	48,165796
Pelophylax esculentus Linnaeus, 1758 / Pelophylax lessonae Camerano, 1882 / Pelophylax ridibundus Pallas, 1771 - Konvolut	Schönbrunn: Nebenteich Goldfischteich Heimtierpark	LGKW-446	16,30472222	48,27138889
Pelophylax esculentus Linnaeus, 1758 / Pelophylax lessonae Camerano, 1882 / Pelophylax ridibundus Pallas, 1771 - Konvolut	Schönbrunn: Gewässer bei Afrika- Abteilung	LGKW-444	16,30125	48,18193
Pelophylax esculentus Linnaeus, 1758 / Pelophylax lessonae Camerano, 1882 / Pelophylax ridibundus Pallas, 1771 - Konvolut	Meierspitz	LGKW-150	16,477691	48,187928
Pelophylax esculentus Linnaeus, 1758 / Pelophylax lessonae Camerano, 1882 / Pelophylax ridibundus Pallas, 1771 - Konvolut	Fasangartenhäufel	LGKW-151	16,480555	48,18762
Pelophylax esculentus Linnaeus, 1758 / Pelophylax lessonae Camerano, 1882 / Pelophylax ridibundus Pallas, 1771 - Konvolut	Tümpel Seeschlachtgraben	LGKW-154	16,482783	48,189132
Pelophylax esculentus Linnaeus, 1758 / Pelophylax lessonae Camerano, 1882 / Pelophylax ridibundus Pallas, 1771 - Konvolut	Seeschlachtgraben	LGKW-153	16,482289	48,187972
Pelophylax esculentus Linnaeus, 1758 / Pelophylax lessonae Camerano, 1882 / Pelophylax ridibundus Pallas, 1771 - Konvolut	W Panozzalacke: Bombentrichter	LGKW-158	16,486022	48,18679
Pelophylax esculentus Linnaeus, 1758 / Pelophylax lessonae Camerano, 1882 / Pelophylax ridibundus Pallas, 1771 - Konvolut	Russenlager	LGKW-181	16,565299	48,154254
Pelophylax esculentus Linnaeus, 1758 / Pelophylax lessonae Camerano, 1882 / Pelophylax ridibundus Pallas, 1771 - Konvolut	Sieveringer Wehr	LKGW-221	16,302957	48,261973
Pelophylax esculentus Linnaeus, 1758 / Pelophylax lessonae Camerano, 1882 / Pelophylax ridibundus Pallas, 1771 - Konvolut	Fasangartenarm	LGKW-163	16,486383	48,18998
Pelophylax esculentus Linnaeus, 1758 / Pelophylax lessonae Camerano, 1882 / Pelophylax ridibundus Pallas, 1771 - Konvolut	N Panozzalacke	LGKW-160	16,48646	48,186853
Pelophylax esculentus Linnaeus, 1758 / Pelophylax lessonae Camerano, 1882 / Pelophylax ridibundus Pallas, 1771 - Konvolut	Graben Hoher Spitz	LGKW-164	16,486731	48,190874
Pelophylax esculentus Linnaeus, 1758 / Pelophylax lessonae Camerano, 1882 / Pelophylax ridibundus Pallas, 1771 - Konvolut	Graben E Saltenstraße	LGKW-167	16,498697	48,195846
Pelophylax esculentus Linnaeus, 1758 / Pelophylax lessonae Camerano, 1882 / Pelophylax ridibundus Pallas, 1771 - Konvolut	Königshaufen	LGKW-170	16,518607	48,166578
Pelophylax esculentus Linnaeus, 1758 / Pelophylax lessonae Camerano, 1882 / Pelophylax ridibundus Pallas, 1771 - Konvolut	Königshaufen	LGKW-171	16,520434	48,165769
Pelophylax esculentus Linnaeus, 1758 / Pelophylax lessonae Camerano, 1882 / Pelophylax ridibundus Pallas, 1771 - Konvolut	Göthenwasser 3a	LGKW-177	16,545073	48,153541
Pelophylax esculentus Linnaeus, 1758 / Pelophylax lessonae Camerano, 1882 / Pelophylax ridibundus Pallas, 1771 - Konvolut	Zainethau	LGKW-175	16,559334	48,162155
Pelophylax esculentus Linnaeus, 1758 / Pelophylax lessonae Camerano, 1882 / Pelophylax ridibundus Pallas, 1771 - Konvolut	Göthenwasser 2	LGKW-176	16,543761	48,154542
Pelophylax esculentus Linnaeus, 1758 / Pelophylax lessonae Camerano, 1882 / Pelophylax ridibundus Pallas, 1771 - Konvolut	Künigltraverse	LGKW-180	16,566784	48,148428
Pelophylax esculentus Linnaeus, 1758 / Pelophylax lessonae Camerano, 1882 / Pelophylax ridibundus Pallas, 1771 - Konvolut	Silbersee	LKGW-296	16,263113	48,209105

Pelophylax esculentus Linnaeus, 1758 / Pelophylax lessonae Camerano, 1882 / Pelophylax ridibundus Pallas, 1771 - Konvolut	Wienfluss-Retentionsbecken	LKGW-298	16,244636	48,200855
Pelophylax esculentus Linnaeus, 1758 / Pelophylax lessonae Camerano, 1882 / Pelophylax ridibundus Pallas, 1771 - Konvolut	W Panozzalacke: Bombentrichter	LGKW-159	16,486219	48,186814
Pelophylax esculentus Linnaeus, 1758 / Pelophylax lessonae Camerano, 1882 / Pelophylax ridibundus Pallas, 1771 - Konvolut	Dehneparkteich	LKGW-297	16,265565	48,207241
Pelophylax esculentus Linnaeus, 1758 / Pelophylax lessonae Camerano, 1882 / Pelophylax ridibundus Pallas, 1771 - Konvolut	Hanslteich	LKGW-242	16,272176	48,238184
Pelophylax esculentus Linnaeus, 1758 / Pelophylax lessonae Camerano, 1882 / Pelophylax ridibundus Pallas, 1771 - Konvolut	Heschteich	LKGW-292	16,273828	48,215024
Pelophylax esculentus Linnaeus, 1758 / Pelophylax lessonae Camerano, 1882 / Pelophylax ridibundus Pallas, 1771 - Konvolut	Afritschteich	LKGW-435	16,257486	48,170073
Pelophylax esculentus Linnaeus, 1758 / Pelophylax lessonae Camerano, 1882 / Pelophylax ridibundus Pallas, 1771 - Konvolut	Grünauer Teich	LKGW-362	16,233705	48,193734
Pelophylax esculentus Linnaeus, 1758 / Pelophylax lessonae Camerano, 1882 / Pelophylax ridibundus Pallas, 1771 - Konvolut	Maurerwald - Pappelteich	LGKW-40	16,247	48,1454
Pelophylax esculentus Linnaeus, 1758 / Pelophylax lessonae Camerano, 1882 / Pelophylax ridibundus Pallas, 1771 - Konvolut	Wienerberg	LGKW-59	16,3493	48,1567
Pelophylax esculentus Linnaeus, 1758 / Pelophylax lessonae Camerano, 1882 / Pelophylax ridibundus Pallas, 1771 - Konvolut	Wienerberg	LGKW-65	16,3542	48,161
Pelophylax esculentus Linnaeus, 1758 / Pelophylax lessonae Camerano, 1882 / Pelophylax ridibundus Pallas, 1771 - Konvolut	Wienerberg	LGKW-61	16,3493	48,1613
Pelophylax esculentus Linnaeus, 1758 / Pelophylax lessonae Camerano, 1882 / Pelophylax ridibundus Pallas, 1771 - Konvolut	Saulackenmais 2	LKGW-423	16,255721	48,170644
Pelophylax esculentus Linnaeus, 1758 / Pelophylax lessonae Camerano, 1882 / Pelophylax ridibundus Pallas, 1771 - Konvolut	'Wachsstöcklteich'	LKGW-436	16,256899	48,170123
Pelophylax esculentus Linnaeus, 1758 / Pelophylax lessonae Camerano, 1882 / Pelophylax ridibundus Pallas, 1771 - Konvolut	Volkspark	LGKW-20	16,3866	48,1559
Pelophylax esculentus Linnaeus, 1758 / Pelophylax lessonae Camerano, 1882 / Pelophylax ridibundus Pallas, 1771 - Konvolut	Volkspark	LGKW-21	16,3855	48,1536
Pelophylax esculentus Linnaeus, 1758 / Pelophylax lessonae Camerano, 1882 / Pelophylax ridibundus Pallas, 1771 - Konvolut	Kurpark Oberlaa	LGKW-3	16,4049	48,1438
Pelophylax esculentus Linnaeus, 1758 / Pelophylax lessonae Camerano, 1882 / Pelophylax ridibundus Pallas, 1771 - Konvolut	Kurpark Oberlaa: Japanischer Garten Seerosenteich	LGKW-8	16,4054	48,1455
Pelophylax esculentus Linnaeus, 1758 / Pelophylax lessonae Camerano, 1882 / Pelophylax ridibundus Pallas, 1771 - Konvolut	Kurpark Oberlaa: Schilfteich	LGKW-4	16,4066	48,1426
Pelophylax esculentus Linnaeus, 1758 / Pelophylax lessonae Camerano, 1882 / Pelophylax ridibundus Pallas, 1771 - Konvolut	Alt Erlaa	LGKW-70	16,3086	48,1525
Pelophylax esculentus Linnaeus, 1758 / Pelophylax lessonae Camerano, 1882 / Pelophylax ridibundus Pallas, 1771 - Konvolut	Kurpark Oberlaa	LGKW-17	16,4024	48,1471
Pelophylax esculentus Linnaeus, 1758 / Pelophylax lessonae Camerano, 1882 / Pelophylax ridibundus Pallas, 1771 - Konvolut	Kurpark Oberlaa - Bach	LGKW-43	16,4054	48,1441
Pelophylax esculentus Linnaeus, 1758 / Pelophylax lessonae Camerano, 1882 / Pelophylax ridibundus Pallas, 1771 - Konvolut	Maurerwald - Parkplatz Treffpunkt	LGKW-44	16,2508	48,1517
Pelophylax esculentus Linnaeus, 1758 / Pelophylax lessonae Camerano, 1882 / Pelophylax ridibundus Pallas, 1771 - Konvolut	Maurerwald Jupiter -1	LGKW-49	16,2426	48,1546
Pelophylax esculentus Linnaeus, 1758 / Pelophylax lessonae Camerano, 1882 / Pelophylax ridibundus Pallas, 1771 - Konvolut	Wienerberg	LGKW-57	16,3499	48,1529
Pelophylax esculentus Linnaeus, 1758 / Pelophylax lessonae Camerano, 1882 / Pelophylax ridibundus Pallas, 1771 - Konvolut	Wienerberg	LGKW-58	16,3522	48,1558

Pelophylax esculentus Linnaeus, 1758 / Pelophylax lessonae Camerano, 1882 / Pelophylax ridibundus Pallas, 1771 - Konvolut	Wienerberg	LGKW-59	16,3493	48,1567
Pelophylax esculentus Linnaeus, 1758 / Pelophylax lessonae Camerano, 1882 / Pelophylax ridibundus Pallas, 1771 - Konvolut	Wienerberg	LGKW-61	16,3493	48,1613
Pelophylax esculentus Linnaeus, 1758 / Pelophylax lessonae Camerano, 1882 / Pelophylax ridibundus Pallas, 1771 - Konvolut	Wienerberg	LGKW-62	16,3508	48,1651
Pelophylax esculentus Linnaeus, 1758 / Pelophylax lessonae Camerano, 1882 / Pelophylax ridibundus Pallas, 1771 - Konvolut	Alt Erlaa	LGKW-70	16,3086	48,1525
Pelophylax esculentus Linnaeus, 1758 / Pelophylax lessonae Camerano, 1882 / Pelophylax ridibundus Pallas, 1771 - Konvolut	Längliches Gewässer Computerstraße	LGKW-105	16,339	48,1599
Pelophylax esculentus Linnaeus, 1758 / Pelophylax lessonae Camerano, 1882 / Pelophylax ridibundus Pallas, 1771 - Konvolut	Rathausplatz Mauer	LGKW-73	16,2698	48,1515
Pelophylax esculentus Linnaeus, 1758 / Pelophylax lessonae Camerano, 1882 / Pelophylax ridibundus Pallas, 1771 - Konvolut	N Rothneusiedl	LGKW-77	16,3725	48,1456
Pelophylax esculentus Linnaeus, 1758 / Pelophylax lessonae Camerano, 1882 / Pelophylax ridibundus Pallas, 1771 - Konvolut	Retentionsbecken Liesing	LGKW-74	16,2627	48,1371
Pelophylax esculentus Linnaeus, 1758 / Pelophylax lessonae Camerano, 1882 / Pelophylax ridibundus Pallas, 1771 - Konvolut	N Kläranlage Rothneusiedl	LGKW-81	16,3728	48,1461
Pelophylax esculentus Linnaeus, 1758 / Pelophylax lessonae Camerano, 1882 / Pelophylax ridibundus Pallas, 1771 - Konvolut	N Rothneusiedl	LGKW-76	16,3727	48,1456
Pelophylax esculentus Linnaeus, 1758 / Pelophylax lessonae Camerano, 1882 / Pelophylax ridibundus Pallas, 1771 - Konvolut	N Kläranlage Rothneusiedl	LGKW-79	16,3738	48,1474
Pelophylax esculentus Linnaeus, 1758 / Pelophylax lessonae Camerano, 1882 / Pelophylax ridibundus Pallas, 1771 - Konvolut	N Kläranlage Rothneusiedl	LGKW-81	16,3728	48,1461
Pelophylax esculentus Linnaeus, 1758 / Pelophylax lessonae Camerano, 1882 / Pelophylax ridibundus Pallas, 1771 - Konvolut	Pulverturmteich	LGKW-82	16,3888	48,1264
Pelophylax esculentus Linnaeus, 1758 / Pelophylax lessonae Camerano, 1882 / Pelophylax ridibundus Pallas, 1771 - Konvolut	Bei Triesterstraße / Bach Liesing; 1,2km von Alt Erlaa die Straße entlang	LGKW-83	16,3338	48,1529
Pelophylax esculentus Linnaeus, 1758 / Pelophylax lessonae Camerano, 1882 / Pelophylax ridibundus Pallas, 1771 - Konvolut	Großes Ausgleichsgewässer östlich vom Pulverturmteich	LGKW-93	16,3905	48,1275
Pelophylax esculentus Linnaeus, 1758 / Pelophylax lessonae Camerano, 1882 / Pelophylax ridibundus Pallas, 1771 - Konvolut	Oberlaa	LGKW-90	16,3917	48,1412
Pelophylax esculentus Linnaeus, 1758 / Pelophylax lessonae Camerano, 1882 / Pelophylax ridibundus Pallas, 1771 - Konvolut	Folienteich westlich von Pulverturmteich	LGKW-92	16,3812	48,1267
Pelophylax esculentus Linnaeus, 1758 / Pelophylax lessonae Camerano, 1882 / Pelophylax ridibundus Pallas, 1771 - Konvolut	Südlichster Teich Wiens	LGKW-108	16,3102	48,1199
Pelophylax esculentus Linnaeus, 1758 / Pelophylax lessonae Camerano, 1882 / Pelophylax ridibundus Pallas, 1771 - Konvolut	Rückstaubereich Liesing	LGKW-100	16,4294	48,1319

5.12 Moorfrosch (*Rana arvalis*)

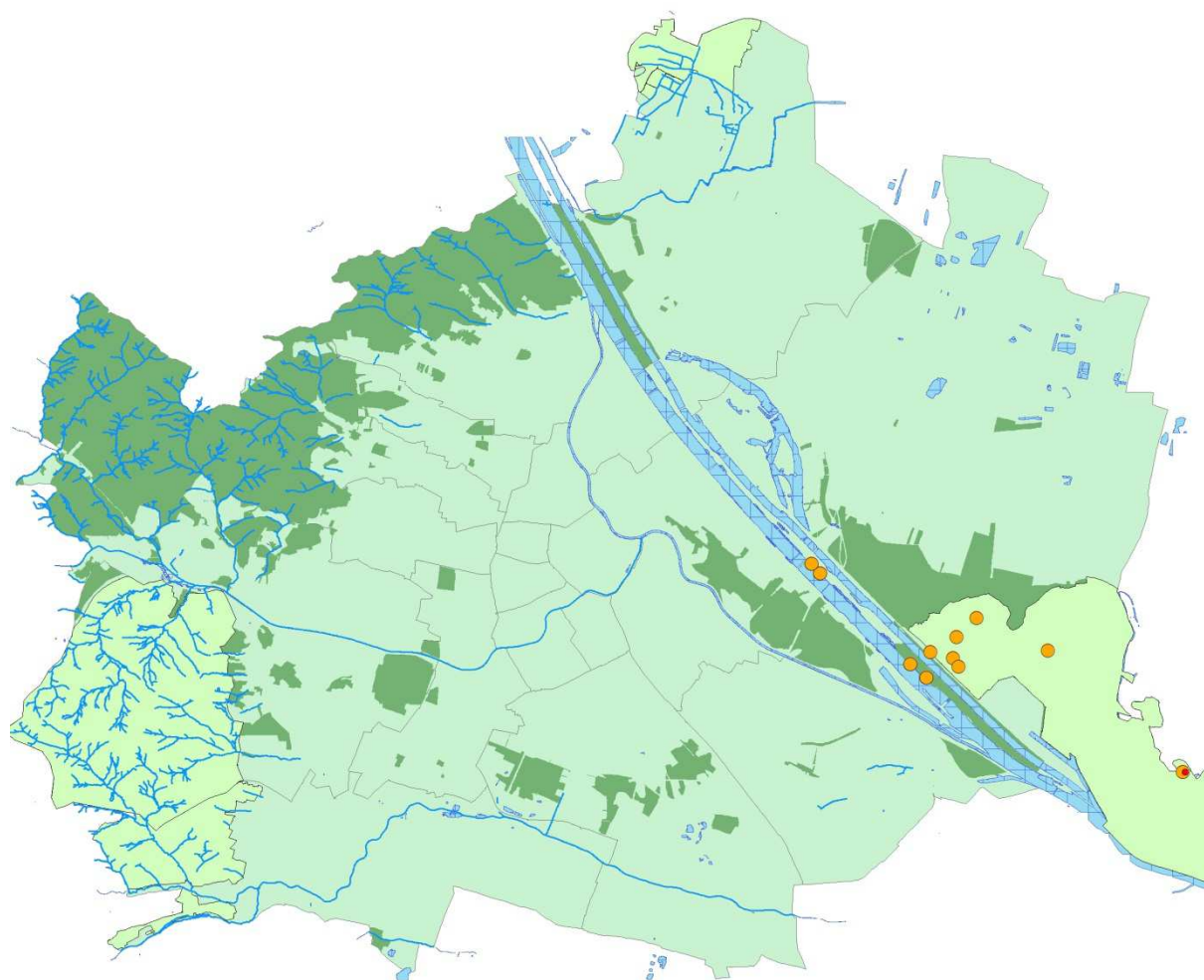


Abb. 23: Nachweise des Moorfrosches (*Rana arvalis*) im Untersuchungsgebiet (UG)
rote Signaturen: Fundorte der Laichgewässerkartierung 2015/2016 (siehe Tab. 17)
orange Signatur: Aquatische Fundorte (Herpetofaunistischen Datenbank, NHM Wien)
Zeitraum 2000-2014

Tab. 17: Detaillierte Auflistung aller Fundorte (Untersuchungszeitraum: 2015-2016) im UG
Angaben der Koordinaten in GEO_WGS84

Taxon	Fundort	Fundortcode	Länge E	Breite N
Rana arvalis Nilsson, 1842	Künigltraverse	LGKW-180	16,566784	48,148428
Rana arvalis Nilsson, 1842	Zainethau	LGKW-175	16,559334	48,162155

5. 13 Springfrosch (*Rana dalmatina*)

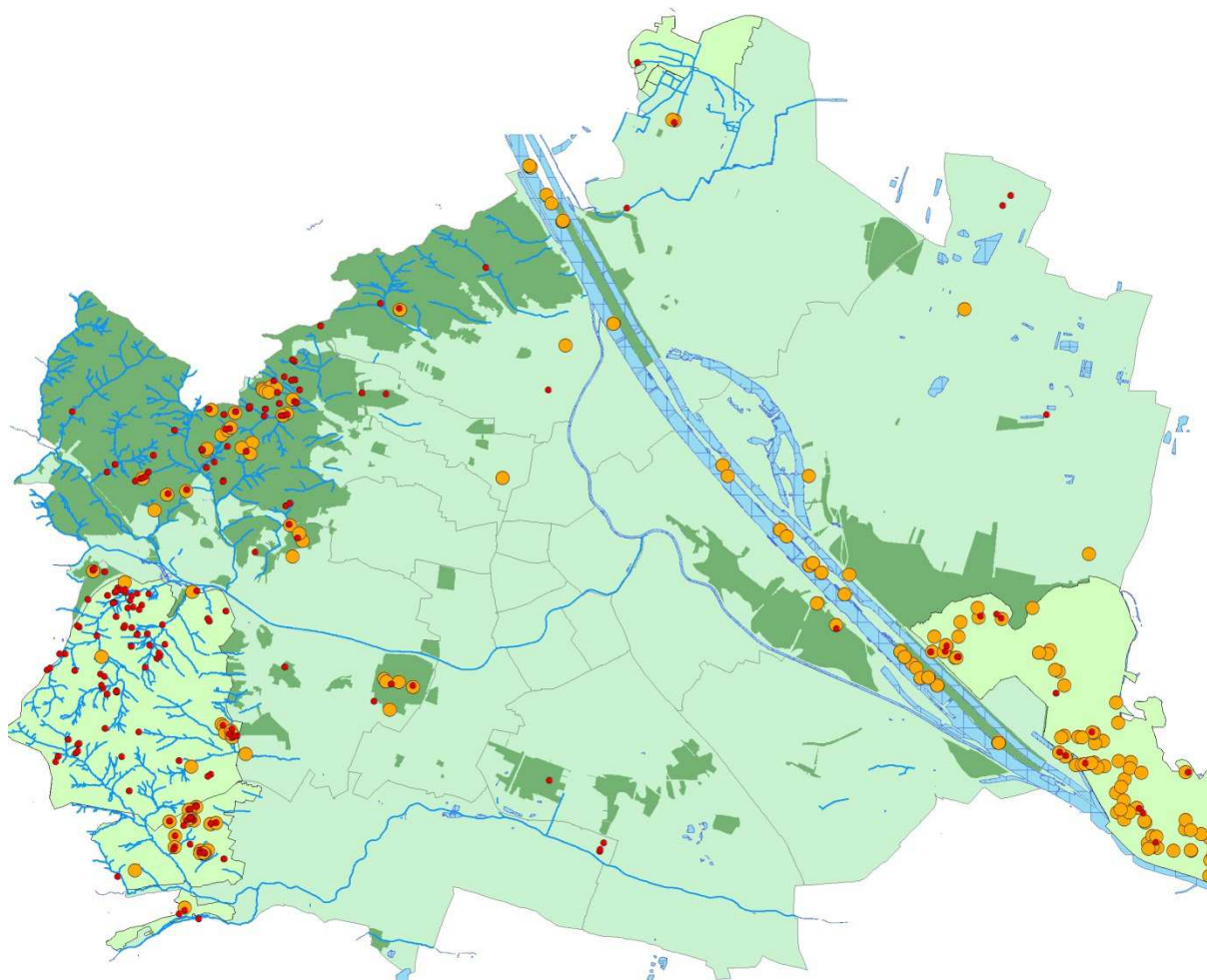


Abb. 24: Nachweise des Springfrosches (*Rana dalmatina*) im Untersuchungsgebiet (UG)

rote Signaturen: Fundorte der Laichgewässerkartierung 2015/2016 (siehe Tab. 18)

orange Signatur: Aquatische Fundorte (Herpetofaunistischen Datenbank, NHM Wien)
Zeitraum 2000-2014

Tab. 18: Detaillierte Auflistung aller Fundorte (Untersuchungszeitraum: 2015-2016) im UG
Angaben der Koordinaten in GEO_WGS84

Taxon	Fundort	Fundortcode	Länge E	Breite N
<i>Rana dalmatina</i> Bonaparte, 1839	Marchfeldkanal Nordufer Ecke Autokaderstraße	LGKW-116	16,38131	48,28226
<i>Rana dalmatina</i> Bonaparte, 1839	Hainbach	LKGW-288	16,204967	48,2389

Rana dalmatina Bonaparte, 1839	Seeschlachtgraben	LGKW-153	16,482289	48,187972
Rana dalmatina Bonaparte, 1839	Schwimmteich für Hunde	LGKW-189	16,51474	48,2382
Rana dalmatina Bonaparte, 1839	Krebsenwasser	LGKW-199	16,44787	48,19282
Rana dalmatina Bonaparte, 1839	Tiergarten Schönbrunn: Am Wasser, Voralpenteich	LGKW-442	16,30638889	48,18111111
Rana dalmatina Bonaparte, 1839	Tiergarten Schönbrunn: Am Wasser, Voralpenteich	LGKW-447	16,30638889	48,18111111
Rana dalmatina Bonaparte, 1839	Retentionsbecken Am Bisamberg/Krottenhofstraße-West	LGKW-115	16,39639	48,30038
Rana dalmatina Bonaparte, 1839	Senderteich, Margarethenhof	LGKW-112	16,38471	48,31308
Rana dalmatina Bonaparte, 1839	Golfplatz Süßenbrunn, Gewässer 1	LGKW-128	16,50092	48,28267
Rana dalmatina Bonaparte, 1839	Golfplatz Süßenbrunn, Gewässer 8	LGKW-135	16,50346	48,2848
Rana dalmatina Bonaparte, 1839	Wertheimsteinpark	LKGW-226	16,35631	48,243658
Rana dalmatina Bonaparte, 1839	Parapluieteich	LKGW-231	16,269032	48,24549
Rana dalmatina Bonaparte, 1839	Tümpel Seeschlachtgraben	LGKW-154	16,482783	48,189132
Rana dalmatina Bonaparte, 1839	N Panozzalacke	LGKW-160	16,48646	48,186853
Rana dalmatina Bonaparte, 1839	W Panozzalacke: Bombentrichter	LGKW-159	16,486219	48,186814
Rana dalmatina Bonaparte, 1839	Waldtümpel Zierleiten	LKGW-222	16,283925	48,25718
Rana dalmatina Bonaparte, 1839	Pötzleinsdorfer Schlosspark West	LKGW-224	16,296992	48,242928
Rana dalmatina Bonaparte, 1839	Sieveringer Wehr	LKGW-221	16,302957	48,261973
Rana dalmatina Bonaparte, 1839	Kolbeterberg oben 3	LKGW-271	16,227296	48,224875
Rana dalmatina Bonaparte, 1839	Kolbeterberg oben 5	LKGW-273	16,229131	48,226157
Rana dalmatina Bonaparte, 1839	Große Stockwiese zentrale Schilffläche	LKGW-367	16,232682	48,187684
Rana dalmatina Bonaparte, 1839	Hackinger Wiese West	LKGW-370	16,248109	48,195041
Rana dalmatina Bonaparte, 1839	Graben W Saltenstraße	LGKW-166	16,49354	48,195432
Rana dalmatina Bonaparte, 1839	Graben E Saltenstraße	LGKW-167	16,498697	48,195846
Rana dalmatina Bonaparte, 1839	Hausgraben	LGKW-169	16,517545	48,179055
Rana dalmatina Bonaparte, 1839	Altarm E Saltenstraße	LGKW-168	16,500169	48,195053
Rana dalmatina Bonaparte, 1839	Königshaufen	LGKW-170	16,518607	48,166578
Rana dalmatina Bonaparte, 1839	Königshaufen	LGKW-171	16,520434	48,165769

Rana dalmatina Bonaparte, 1839	Glasgraben Bach Ost	LKGW-320	16,201168	48,187451
Rana dalmatina Bonaparte, 1839	Glasgrabenbach West	LKGW-324	16,197079	48,184066
Rana dalmatina Bonaparte, 1839	Königshaufen	LGKW-173	16,528897	48,170793
Rana dalmatina Bonaparte, 1839	Wasserwerk	LGKW-174	16,526708	48,164192
Rana dalmatina Bonaparte, 1839	Zainethau	LGKW-175	16,559334	48,162155
Rana dalmatina Bonaparte, 1839	Göthenwasser 2	LGKW-176	16,543761	48,154542
Rana dalmatina Bonaparte, 1839	Göthenwasser 2	LGKW-176	16,543761	48,154542
Rana dalmatina Bonaparte, 1839	Göthenwasser 3b	LGKW-178	16,549076	48,147309
Rana dalmatina Bonaparte, 1839	Göthenwasser 3a	LGKW-177	16,545073	48,153541
Rana dalmatina Bonaparte, 1839	Künigltraverse	LGKW-180	16,566784	48,148428
Rana dalmatina Bonaparte, 1839	Kolbeterberg oben 1	LKGW-269	16,225032	48,224216
Rana dalmatina Bonaparte, 1839	Kolbeterberg oben 2	LKGW-270	16,226698	48,224684
Rana dalmatina Bonaparte, 1839	Kolbeterberg oben 4	LKGW-272	16,228264	48,225171
Rana dalmatina Bonaparte, 1839	Kasgraben-Bach	LKGW-282	16,216071	48,226099
Rana dalmatina Bonaparte, 1839	Kolbeterberg NW Rückeweg	LKGW-275	16,23079	48,229618
Rana dalmatina Bonaparte, 1839	Kasgraben-Teich	LKGW-281	16,218652	48,227681
Rana dalmatina Bonaparte, 1839	„Mäander“ beim Rotwassergraben	LKGW-305	16,22193	48,200558
Rana dalmatina Bonaparte, 1839	Kleine Bischofswiese großer Tümpel	LKGW-306	16,219143	48,200838
Rana dalmatina Bonaparte, 1839	Wienfluss-Retentionsbecken	LKGW-298	16,244636	48,200855
Rana dalmatina Bonaparte, 1839	Mühlberg Teich 1	LKGW-301	16,211613	48,205236
Rana dalmatina Bonaparte, 1839	Heschteich	LKGW-292	16,273828	48,215024
Rana dalmatina Bonaparte, 1839	Mühlberg Tümpel	LKGW-303	16,211932	48,205564
Rana dalmatina Bonaparte, 1839	„Alphasuhle“	LKGW-304	16,221874	48,201153
Rana dalmatina Bonaparte, 1839	Graben Stadt des Kindes	LKGW-299	16,215356	48,204915
Rana dalmatina Bonaparte, 1839	Mühlberg Teich 2	LKGW-302	16,211591	48,205489
Rana dalmatina Bonaparte, 1839	Magazinstraße links waldseitig	LKGW-309	16,218622	48,200604
Rana dalmatina Bonaparte, 1839	Kleine Bischofswiese großer Tümpel	LKGW-306	16,219143	48,200838

Rana dalmatina Bonaparte, 1839	Kleine Bischofswiese „Senkentümpel“	LKGW-307	16,220393	48,201098
Rana dalmatina Bonaparte, 1839	Magazinstraße links wiesenseitig	LKGW-308	16,218767	48,200662
Rana dalmatina Bonaparte, 1839	Magazinstraße Radspur	LKGW-310	16,219561	48,201498
Rana dalmatina Bonaparte, 1839	Glasgraben Bach Ost	LKGW-320	16,201168	48,187451
Rana dalmatina Bonaparte, 1839	„Laubfroschtümpel“	LKGW-322	16,202838	48,187481
Rana dalmatina Bonaparte, 1839	Scheibenwiese Ost Quellbach	LKGW-325	16,205911	48,183939
Rana dalmatina Bonaparte, 1839	„Kaiserzipf Wald““	LKGW-334	16,212913	48,191303
Rana dalmatina Bonaparte, 1839	Stadlboden Quelltümpel	LKGW-328	16,214071	48,183189
Rana dalmatina Bonaparte, 1839	„Fingerhutsuhle“	LKGW-329	16,215407	48,182726
Rana dalmatina Bonaparte, 1839	„Bachschlaufe“ Teich 1	LKGW-337	16,218417	48,198376
Rana dalmatina Bonaparte, 1839	„Bachschlaufe“ Teich 2	LKGW-338	16,218065	48,198259
Rana dalmatina Bonaparte, 1839	Auhof Straßengraben	LKGW-339	16,229359	48,200276
Rana dalmatina Bonaparte, 1839	„Hagelsuhle“	LKGW-341	16,223927	48,199802
Rana dalmatina Bonaparte, 1839	Johannser Kogel Quell 1	LKGW-350	16,221383	48,193051
Rana dalmatina Bonaparte, 1839	„Bachschlaufe“ Teich 2	LKGW-338	16,218065	48,198259
Rana dalmatina Bonaparte, 1839	Johannser Wald Quellsuhlen	LKGW-360	16,22638	48,196877
Rana dalmatina Bonaparte, 1839	Johannser Lichtung Lecksteintümpel	LKGW-361	16,227246	48,197928
Rana dalmatina Bonaparte, 1839	Ochsenweide Radspuren	LKGW-343	16,223576	48,198868
Rana dalmatina Bonaparte, 1839	Ochsenweide Quellaustritt Wiese	LKGW-344	16,224498	48,197491
Rana dalmatina Bonaparte, 1839	Grünauer Bach	LKGW-363	16,229736	48,189283
Rana dalmatina Bonaparte, 1839	Große Stockwiese SW	LKGW-365	16,232015	48,186592
Rana dalmatina Bonaparte, 1839	Große Stockwiese oben (SO)	LKGW-366	16,23297	48,187062
Rana dalmatina Bonaparte, 1839	Hackinger Wiese Ost	LKGW-371	16,248569	48,194521
Rana dalmatina Bonaparte, 1839	Hochwiese Quell 7	LKGW-373	16,219207	48,179403
Rana dalmatina Bonaparte, 1839	Kleine Stockwiese Quellbach	LKGW-368	16,234623	48,189553
Rana dalmatina Bonaparte, 1839	Beindrechslerwiese	LKGW-250	16,261302	48,240103
Rana dalmatina Bonaparte, 1839	Beindrechslerwiese	LKGW-250	16,261302	48,240103

Rana dalmatina Bonaparte, 1839	Himmelpfortwiese	LKGW-251	16,261139	48,239599
Rana dalmatina Bonaparte, 1839	Waldschafferin	LKGW-252	16,256837	48,238943
Rana dalmatina Bonaparte, 1839	Kleine Moschingerwiese Ost	LKGW-253	16,254888	48,235362
Rana dalmatina Bonaparte, 1839	Schattenwiese Quell 1	LKGW-404	16,203856	48,169322
Rana dalmatina Bonaparte, 1839	Aumüllerwiese Quell Nordrand	LKGW-394	16,207202	48,168499
Rana dalmatina Bonaparte, 1839	Nikolaiwiese Teich	LKGW-372	16,253835	48,196668
Rana dalmatina Bonaparte, 1839	Hochwiese Quell 7	LKGW-373	16,219207	48,179403
Rana dalmatina Bonaparte, 1839	Hochwiese Teich	LKGW-380	16,216136	48,178932
Rana dalmatina Bonaparte, 1839	Hochwiese Quell 4	LKGW-375	16,21918	48,179711
Rana dalmatina Bonaparte, 1839	Rotwassergraben bei Hochwiese	LKGW-383	16,214911	48,180187
Rana dalmatina Bonaparte, 1839	Angebaute Wiese Quell 1	LKGW-390	16,215499	48,171708
Rana dalmatina Bonaparte, 1839	Aumüllerwiese Quell Nordrand	LKGW-394	16,207202	48,168499
Rana dalmatina Bonaparte, 1839	Aumüllerwiese Feuchtfläche 1	LKGW-395	16,206909	48,16825
Rana dalmatina Bonaparte, 1839	Dianawiese Feuchtfläche SO	LKGW-410	16,199979	48,164587
Rana dalmatina Bonaparte, 1839	Schattenwiese Quell 1	LKGW-404	16,203856	48,169322
Rana dalmatina Bonaparte, 1839	Meierspitz	LGKW-150	16,477691	48,187928
Rana dalmatina Bonaparte, 1839	Roter Berg Tümpel	LKGW-439	16,272696	48,184809
Rana dalmatina Bonaparte, 1839	Maxingpark Teich	LKGW-440	16,300932	48,177469
Rana dalmatina Bonaparte, 1839	Königshaufen	LGKW-171	16,520434	48,165769
Rana dalmatina Bonaparte, 1839	Waldtümpel Zierleiten	LKGW-222	16,283925	48,25718
Rana dalmatina Bonaparte, 1839	Meierspitz	LGKW-150	16,477691	48,187928
Rana dalmatina Bonaparte, 1839	Tiefau Ost	LKGW-228	16,275659	48,249678
Rana dalmatina Bonaparte, 1839	Tiefau West	LKGW-229	16,274937	48,250006
Rana dalmatina Bonaparte, 1839	Sieveringer Wehr	LKGW-221	16,302957	48,261973
Rana dalmatina Bonaparte, 1839	Parapluieteich	LKGW-231	16,269032	48,24549
Rana dalmatina Bonaparte, 1839	Schwanenteich 1	LKGW-232	16,275646	48,241092
Rana dalmatina Bonaparte, 1839	Pötzleinsdorfer Schlosspark West	LKGW-224	16,296992	48,242928

Rana dalmatina Bonaparte, 1839	Graben Stadt des Kindes	LKGW-299	16,215356	48,204915
Rana dalmatina Bonaparte, 1839	Mühlberg Teich 2	LKGW-302	16,211591	48,205489
Rana dalmatina Bonaparte, 1839	Mühlberg Tümpel	LKGW-303	16,211932	48,205564
Rana dalmatina Bonaparte, 1839	Mühlberg Teich 1	LKGW-301	16,211613	48,205236
Rana dalmatina Bonaparte, 1839	Pötzleinsdorfer Schlosspark Ost	LKGW-225	16,304686	48,24273
Rana dalmatina Bonaparte, 1839	Hanslteich Ost	LKGW-244	16,273287	48,238302
Rana dalmatina Bonaparte, 1839	Schwarzenbergpark Paulawiese	LKGW-230	16,277218	48,243631
Rana dalmatina Bonaparte, 1839	Gallitzinberg Teich	LKGW-290	16,274218	48,219522
Rana dalmatina Bonaparte, 1839	Schwanenteich 1	LKGW-232	16,275646	48,241092
Rana dalmatina Bonaparte, 1839	Schwanenteich 2	LKGW-233	16,276237	48,240783
Rana dalmatina Bonaparte, 1839	Schwarzenbergpark Bombentrichter 1	LKGW-234	16,275799	48,245749
Rana dalmatina Bonaparte, 1839	Schwarzenbergpark Bombentrichter 2	LKGW-235	16,275466	48,245694
Rana dalmatina Bonaparte, 1839	Schwarzenbergpark Bombentrichter 3	LKGW-236	16,272467	48,246393
Rana dalmatina Bonaparte, 1839	Schwarzenbergpark Bombentrichter 6	LKGW-239	16,274647	48,245595
Rana dalmatina Bonaparte, 1839	Exelbergstraße Parkplatz	LKGW-240	16,27009	48,243046
Rana dalmatina Bonaparte, 1839	Hanslteich West	LKGW-241	16,271343	48,23809
Rana dalmatina Bonaparte, 1839	Hanslteich	LKGW-242	16,272176	48,238184
Rana dalmatina Bonaparte, 1839	Kreuzbühel Nord	LKGW-245	16,266279	48,239563
Rana dalmatina Bonaparte, 1839	Kreuzbühel Süd	LKGW-246	16,266009	48,238071
Rana dalmatina Bonaparte, 1839	Kreuzbühel Nord	LKGW-245	16,266279	48,239563
Rana dalmatina Bonaparte, 1839	Kreuzbühel Ost	LKGW-249	16,270745	48,240756
Rana dalmatina Bonaparte, 1839	Beindrechtslerwiese	LKGW-250	16,261302	48,240103
Rana dalmatina Bonaparte, 1839	Himmelpfortwiese	LKGW-251	16,261139	48,239599
Rana dalmatina Bonaparte, 1839	Kleine Moschingerwiese West	LKGW-254	16,253686	48,235257
Rana dalmatina Bonaparte, 1839	Waldschafferin	LKGW-252	16,256837	48,238943
Rana dalmatina Bonaparte, 1839	Steinerne Lahn Teich	LKGW-255	16,248386	48,239503
Rana dalmatina Bonaparte, 1839	Kleine Moschingerwiese Ost	LKGW-253	16,254888	48,235362

Rana dalmatina Bonaparte, 1839	Steinere Lahn Straßengraben	LKGW-256	16,253121	48,23835
Rana dalmatina Bonaparte, 1839	Schottenwald Radspur 1	LKGW-257	16,254292	48,231585
Rana dalmatina Bonaparte, 1839	„Sender-Teich“	LKGW-260	16,260219	48,230575
Rana dalmatina Bonaparte, 1839	Senke Amundsenstraße Nord	LKGW-261	16,253024	48,2243
Rana dalmatina Bonaparte, 1839	Senke Amundsenstraße Süd	LKGW-262	16,252949	48,224104
Rana dalmatina Bonaparte, 1839	Steinere Lahn Straßengraben	LKGW-256	16,253121	48,23835
Rana dalmatina Bonaparte, 1839	Schottenwald Schützengraben	LKGW-263	16,24763	48,227103
Rana dalmatina Bonaparte, 1839	„Doppelteich oben“	LKGW-264	16,246109	48,230934
Rana dalmatina Bonaparte, 1839	Schottenwald Radspur 2	LKGW-259	16,250164	48,228333
Rana dalmatina Bonaparte, 1839	„Doppelteich unten“	LKGW-265	16,246258	48,230777
Rana dalmatina Bonaparte, 1839	Tümpel auf Wiese ober Bektertystraße	LKGW-267	16,237569	48,235033
Rana dalmatina Bonaparte, 1839	Kolbeterberg Ost	LKGW-268	16,235396	48,221535
Rana dalmatina Bonaparte, 1839	Schuhbrechergasse-Teich	LKGW-278	16,241324	48,222376
Rana dalmatina Bonaparte, 1839	Kasgraben-Teich	LKGW-281	16,218652	48,227681
Rana dalmatina Bonaparte, 1839	Gallitzinberg Teich	LKGW-290	16,274218	48,219522
Rana dalmatina Bonaparte, 1839	Heschteich	LKGW-292	16,273828	48,215024
Rana dalmatina Bonaparte, 1839	Gallitzinberg Tümpel	LKGW-291	16,272926	48,218957
Rana dalmatina Bonaparte, 1839	Steinhofgründe Teich	LKGW-294	16,27663	48,212149
Rana dalmatina Bonaparte, 1839	Silbersee	LKGW-296	16,263113	48,209105
Rana dalmatina Bonaparte, 1839	Bischofmais „MK-Suhle“	LKGW-312	16,216265	48,199957
Rana dalmatina Bonaparte, 1839	„Bischofstümpel“	LKGW-313	16,210127	48,199094
Rana dalmatina Bonaparte, 1839	Laurenzer Lichtung	LKGW-369	16,228312	48,184605
Rana dalmatina Bonaparte, 1839	Hackinger Wiese Ost	LKGW-371	16,248569	48,194521
Rana dalmatina Bonaparte, 1839	Saulackenmais 9	LKGW-428	16,253016	48,172319
Rana dalmatina Bonaparte, 1839	Saulackenmais 1	LKGW-422	16,25496	48,170582
Rana dalmatina Bonaparte, 1839	Saulackenmais 2	LKGW-423	16,255721	48,170644
Rana dalmatina Bonaparte, 1839	Auerochsengehege Bombentrichter 1	LKGW-431	16,248126	48,161513

Rana dalmatina Bonaparte, 1839	Hohenauer Wiese	LKGW-430	16,249165	48,161982
Rana dalmatina Bonaparte, 1839	'Wachsstöcklteich'	LKGW-436	16,256899	48,170123
Rana dalmatina Bonaparte, 1839	„Klangmais Fahrweg“	LKGW-317	16,207429	48,193132
Rana dalmatina Bonaparte, 1839	„Klangmais Umzäunung“	LKGW-318	16,20671	48,19351
Rana dalmatina Bonaparte, 1839	„Bischofstümpel“	LKGW-313	16,210127	48,199094
Rana dalmatina Bonaparte, 1839	„Weißdornpfuhl“	LKGW-323	16,19809	48,184436
Rana dalmatina Bonaparte, 1839	Pölzerwiese Tümpel	LKGW-347	16,21905	48,195413
Rana dalmatina Bonaparte, 1839	„Tümpel bei Hagelsuhle“	LKGW-340	16,225746	48,200319
Rana dalmatina Bonaparte, 1839	Ochsenweide Quellaustritt Wald	LKGW-345	16,222658	48,197214
Rana dalmatina Bonaparte, 1839	Johannser Kogel Bach D	LKGW-359	16,223895	48,189108
Rana dalmatina Bonaparte, 1839	Nikolaiwiese Teich	LKGW-372	16,253835	48,196668
Rana dalmatina Bonaparte, 1839	„Waldtümpel“	LKGW-351	16,221729	48,193537
Rana dalmatina Bonaparte, 1839	Johannser Kogel Quell 1	LKGW-350	16,221383	48,193051
Rana dalmatina Bonaparte, 1839	Johannser Rückeweg 1	LKGW-352	16,223977	48,193122
Rana dalmatina Bonaparte, 1839	Johannser Kogel Bach D	LKGW-359	16,223895	48,189108
Rana dalmatina Bonaparte, 1839	Johannser Rückeweg 2	LKGW-354	16,228925	48,191821
Rana dalmatina Bonaparte, 1839	Johannser Rückeweg 2	LKGW-354	16,228925	48,191821
Rana dalmatina Bonaparte, 1839	Johannser Kogel Tümpel A1	LKGW-355	16,225674	48,19154
Rana dalmatina Bonaparte, 1839	Johannser Kogel Tümpel A2	LKGW-356	16,225797	48,19164
Rana dalmatina Bonaparte, 1839	Johannser Kogel Bach D	LKGW-359	16,223895	48,189108
Rana dalmatina Bonaparte, 1839	Grünauer Teich	LKGW-362	16,233705	48,193734
Rana dalmatina Bonaparte, 1839	Hackinger Wiese West	LKGW-370	16,248109	48,195041
Rana dalmatina Bonaparte, 1839	Hochwiese Quell 6	LKGW-374	16,219083	48,179461
Rana dalmatina Bonaparte, 1839	„Bruchbuchensuhle“	LKGW-384	16,214369	48,180836
Rana dalmatina Bonaparte, 1839	Angebaute Wiese Quell 1	LKGW-390	16,215499	48,171708
Rana dalmatina Bonaparte, 1839	Aumüllerwiese Quell Nordrand	LKGW-394	16,207202	48,168499
Rana dalmatina Bonaparte, 1839	Maurerwald - Steinbruch	LGKW-25	16,2429	48,1528

Rana dalmatina Bonaparte, 1839	Maurerwald - links neben Steinbruch - "potentielles Gewässer"	LGKW-26	16,2429	48,1529
Rana dalmatina Bonaparte, 1839	Maurerwald - Graben unten	LGKW-39	16,2458	48,1453
Rana dalmatina Bonaparte, 1839	Aumüllerwiese Feuchtfläche 1	LKGW-395	16,206909	48,16825
Rana dalmatina Bonaparte, 1839	Aumüllerwiese Feuchtfläche 2	LKGW-397	16,206884	48,166878
Rana dalmatina Bonaparte, 1839	Aumüllerwiese Radspuren SW	LKGW-400	16,20624	48,166429
Rana dalmatina Bonaparte, 1839	Dianawiese Bach	LKGW-411	16,200705	48,165767
Rana dalmatina Bonaparte, 1839	Kaltbründlberg	LKGW-417	16,220834	48,165712
Rana dalmatina Bonaparte, 1839	Hochmaiswiese Teich	LKGW-418	16,226233	48,170938
Rana dalmatina Bonaparte, 1839	Eichberg Tümpel	LKGW-419	16,223329	48,1584
Rana dalmatina Bonaparte, 1839	Kl. Dorotheerwiese Quelltümpel	LKGW-420	16,23913	48,16483
Rana dalmatina Bonaparte, 1839	Saulackenmais 5	LKGW-425	16,255807	48,169935
Rana dalmatina Bonaparte, 1839	Saulackenmais 7	LKGW-426	16,255801	48,171568
Rana dalmatina Bonaparte, 1839	Roter Berg Tümpel	LKGW-439	16,272696	48,184809
Rana dalmatina Bonaparte, 1839	Afritschteich	LKGW-435	16,257486	48,170073
Rana dalmatina Bonaparte, 1839	Weingarten Mitterberg	LKGW-219	16,336444	48,269599
Rana dalmatina Bonaparte, 1839	Pfaffenberg	LKGW-220	16,308916	48,260947
Rana dalmatina Bonaparte, 1839	Maxingpark Teich	LKGW-440	16,300932	48,177469
Rana dalmatina Bonaparte, 1839	Schönbrunn Römische Ruine	LKGW-441	16,313342	48,180838
Rana dalmatina Bonaparte, 1839	Maurerwald - Saturn - unteres Becken	LGKW-34	16,236	48,152
Rana dalmatina Bonaparte, 1839	Kollegium Kalksburg: Gewässer vor Schafweide	LGKW-22	16,2409	48,1331
Rana dalmatina Bonaparte, 1839	Kollegium Kalksburg: Gewässer in Schafkoppel: Pappelteich	LGKW-23	16,2391	48,1323
Rana dalmatina Bonaparte, 1839	Maurerwald - Steinbruch mittlerer Tümpel: Buttingerteich	LGKW-28	16,2426	48,1528
Rana dalmatina Bonaparte, 1839	Maurerwald	LGKW-35	16,2379	48,1489
Rana dalmatina Bonaparte, 1839	Maurerwald - Steinbruch nächsten zur FF (4 Baumstämme): Stierofenteich	LGKW-29	16,2424	48,1527
Rana dalmatina Bonaparte, 1839	Maurerwald - Weg vom Gasthaus zur FF	LGKW-30	16,2438	48,1522
Rana dalmatina Bonaparte, 1839	Maurerwald - Steinbruch nächsten zur FF (4 Baumstämme): Stierofenteich	LGKW-29	16,2424	48,1527
Rana dalmatina Bonaparte, 1839	Maurerwald - Lichtung	LGKW-31	16,2417	48,1522

Rana dalmatina Bonaparte, 1839	Maurerwald	LGKW-32	16,2405	48,1511
Rana dalmatina Bonaparte, 1839	Maurerwald - Lichtung	LGKW-31	16,2417	48,1522
Rana dalmatina Bonaparte, 1839	Maurerwald - Wiese	LGKW-36	16,2373	48,146
Rana dalmatina Bonaparte, 1839	Maurerwald Jupiter -2	LGKW-50	16,2422	48,1545
Rana dalmatina Bonaparte, 1839	Maurerwald - Steinbruch weitesten weg von FF	LGKW-27	16,2427	48,1529
Rana dalmatina Bonaparte, 1839	Maurerwald - Quelle oberhalb von Wiesentümpel: Pulverturmteich	LGKW-37	16,2377	48,1466
Rana dalmatina Bonaparte, 1839	Maurerwald - Graben oben	LGKW-38	16,2458	48,1458
Rana dalmatina Bonaparte, 1839	Maurerwald - Pappelteich	LGKW-40	16,247	48,1454
Rana dalmatina Bonaparte, 1839	Maurerwald - kleiner Pappelteich	LGKW-41	16,2472	48,1452
Rana dalmatina Bonaparte, 1839	Maurerwald - unterer Parkplatz	LGKW-42	16,2533	48,144
Rana dalmatina Bonaparte, 1839	Maurerwald - Parkplatz Treffpunkt	LGKW-44	16,2508	48,1517
Rana dalmatina Bonaparte, 1839	Maurerwald - über Parkplatz	LGKW-45	16,2492	48,1515
Rana dalmatina Bonaparte, 1839	Maurerwald Schellensee	LGKW-46	16,2445	48,1551
Rana dalmatina Bonaparte, 1839	Maurerwald	LGKW-47	16,2445	48,1553
Rana dalmatina Bonaparte, 1839	Maurerwald Jupiter -1	LGKW-49	16,2426	48,1546
Rana dalmatina Bonaparte, 1839	Maurerwald	LGKW-48	16,2444	48,1553
Rana dalmatina Bonaparte, 1839	Maurerwald - verschollener Tümpel	LGKW-51	16,2426	48,1471
Rana dalmatina Bonaparte, 1839	Maurerwald Jupiter -1	LGKW-49	16,2426	48,1546
Rana dalmatina Bonaparte, 1839	Dorotheer Wald - Bombenrichter neben Bach	LGKW-56	16,2197	48,1402
Rana dalmatina Bonaparte, 1839	Wienerberg	LGKW-66	16,3566	48,1607
Rana dalmatina Bonaparte, 1839	N Rothneusiedl	LGKW-77	16,3725	48,1456
Rana dalmatina Bonaparte, 1839	N Kläranlage Rothneusiedl	LGKW-79	16,3738	48,1474
Rana dalmatina Bonaparte, 1839	N Kläranlage Rothneusiedl	LGKW-81	16,3728	48,1461
Rana dalmatina Bonaparte, 1839	Rückstaubereich/Schönungsbecken der dünnen Liesing	LGKW-101	16,2453	48,1313
Rana dalmatina Bonaparte, 1839	Maurerwald - Saturn - unteres Becken	LGKW-34	16,236	48,152

5.14 Grasfrosch (*Rana temporaria*)

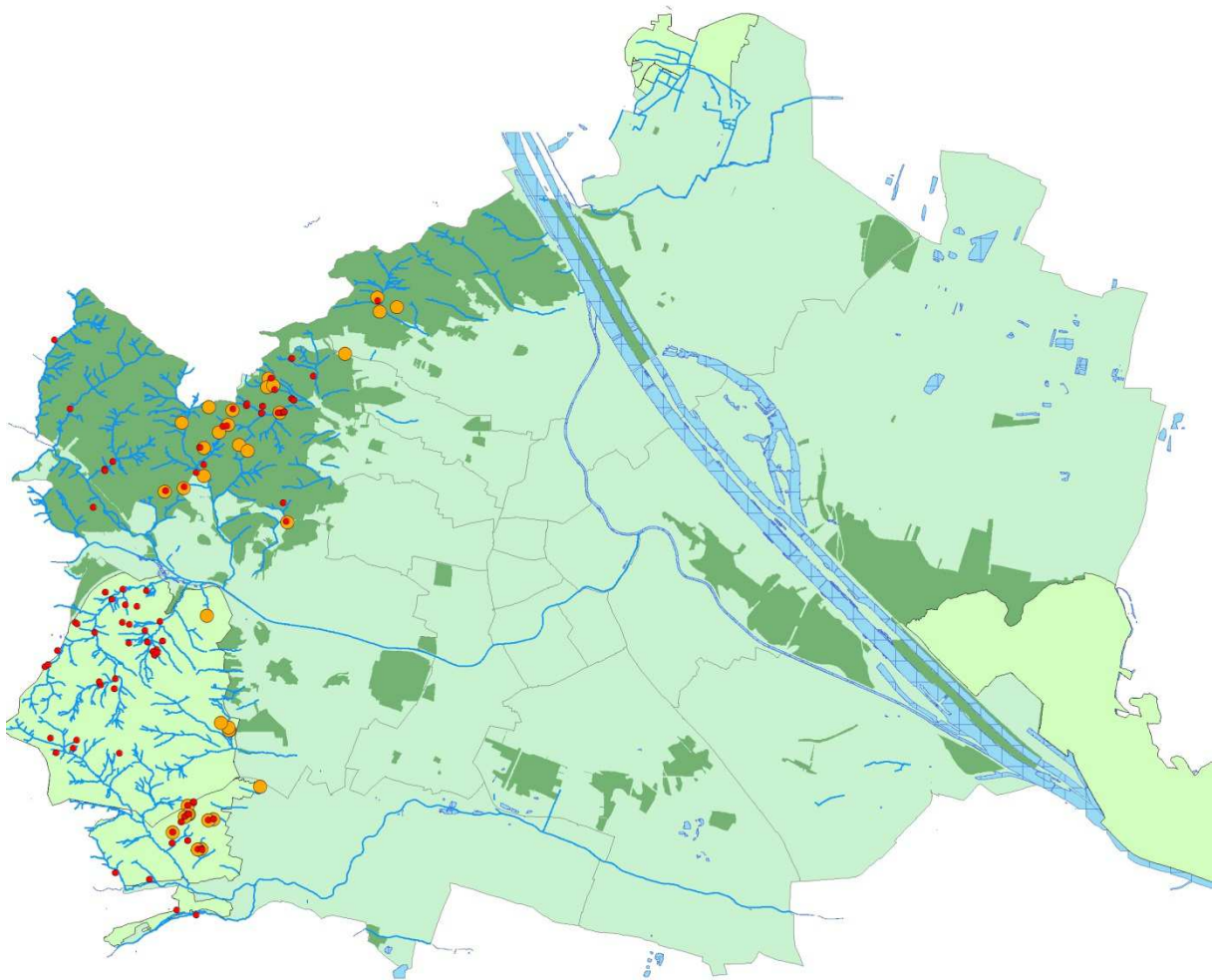


Abb. 25: Nachweise des Grasfrosches (*Rana temporaria*) im Untersuchungsgebiet (UG)
rote Signaturen: Fundorte der Laichgewässerkartierung 2015/2016 (siehe Tab. 19)
orange Sigantur: Aquatische Fundorte (Herpetofaunistischen Datenbank, NHM Wien)
Zeitraum 2000-2014

Tab. 19: Detaillierte Auflistung aller Fundorte (Untersuchungszeitraum: 2015-2016) im UG
Angaben der Koordinaten in GEO_WGS84

Taxon	Fundort	Fundortcode	Länge E	Breite N
<i>Rana temporaria</i> Linnaeus, 1758	Hainbach	LKGW-288	16,204967	48,2389
<i>Rana temporaria</i> Linnaeus, 1758	Steinbach	LKGW-289	16,20005	48,2536
<i>Rana temporaria</i> Linnaeus, 1758	Parapluieteich	LKGW-231	16,269032	48,24549
<i>Rana temporaria</i> Linnaeus, 1758	Tiefau Ost	LKGW-228	16,275659	48,249678

Rana temporaria Linnaeus, 1758	Grünauer Bach	LKGW-363	16,229736	48,189283
Rana temporaria Linnaeus, 1758	Große Stockwiese zentrale Schilffläche	LKGW-367	16,232682	48,187684
Rana temporaria Linnaeus, 1758	Kleine Stockwiese Quellbach	LKGW-368	16,234623	48,189553
Rana temporaria Linnaeus, 1758	Große Stockwiese NW	LKGW-364	16,231548	48,187307
Rana temporaria Linnaeus, 1758	Große Stockwiese SW	LKGW-365	16,232015	48,186592
Rana temporaria Linnaeus, 1758	Glasgraben Bach Ost	LKGW-320	16,201168	48,187451
Rana temporaria Linnaeus, 1758	„Weißdornpfuhl“	LKGW-323	16,19809	48,184436
Rana temporaria Linnaeus, 1758	Glasgrabenbach West	LKGW-324	16,197079	48,184066
Rana temporaria Linnaeus, 1758	Kasgraben-Radspuren	LKGW-283	16,216036	48,225816
Rana temporaria Linnaeus, 1758	Laudonscher Wald Radspuren	LKGW-287	16,212452	48,21803
Rana temporaria Linnaeus, 1758	Kasgraben-Bach	LKGW-282	16,216071	48,226099
Rana temporaria Linnaeus, 1758	„Mäander“ beim Rotwassergraben	LKGW-305	16,22193	48,200558
Rana temporaria Linnaeus, 1758	Glasgraben Bach Ost	LKGW-320	16,201168	48,187451
Rana temporaria Linnaeus, 1758	„Kaiserzipf Wald“	LKGW-334	16,212913	48,191303
Rana temporaria Linnaeus, 1758	„Bachschlaufe“ Teich 1	LKGW-337	16,218417	48,198376
Rana temporaria Linnaeus, 1758	Auhof Straßengraben	LKGW-339	16,229359	48,200276
Rana temporaria Linnaeus, 1758	„Bachschlaufe“ Teich 1	LKGW-337	16,218417	48,198376
Rana temporaria Linnaeus, 1758	Johannser Wald Quellsuhlen	LKGW-360	16,22638	48,196877
Rana temporaria Linnaeus, 1758	Grünauer Bach	LKGW-363	16,229736	48,189283
Rana temporaria Linnaeus, 1758	Große Stockwiese SW	LKGW-365	16,232015	48,186592
Rana temporaria Linnaeus, 1758	Große Stockwiese oben (SO)	LKGW-366	16,23297	48,187062
Rana temporaria Linnaeus, 1758	Hochwiese Quell 7	LKGW-373	16,219207	48,179403
Rana temporaria Linnaeus, 1758	Kleine Stockwiese Quellbach	LKGW-368	16,234623	48,189553
Rana temporaria Linnaeus, 1758	Waldschafferin	LKGW-252	16,256837	48,238943
Rana temporaria Linnaeus, 1758	Beindrechtslerwiese	LKGW-250	16,261302	48,240103
Rana temporaria Linnaeus, 1758	Kleine Moschingerwiese Ost	LKGW-253	16,254888	48,235362
Rana temporaria Linnaeus, 1758	Himmelfortwiese	LKGW-251	16,261139	48,239599

Rana temporaria Linnaeus, 1758	Hochwiese Quell 7	LKGW-373	16,219207	48,179403
Rana temporaria Linnaeus, 1758	Rotwassergraben bei Hochwiese	LKGW-383	16,214911	48,180187
Rana temporaria Linnaeus, 1758	Aumüllerwiese Quell Nordrand	LKGW-394	16,207202	48,168499
Rana temporaria Linnaeus, 1758	Wallnergraben	LKGW-385	16,219606	48,181527
Rana temporaria Linnaeus, 1758	Aumüllerwiese Quellgräben 3	LKGW-398	16,206102	48,16671
Rana temporaria Linnaeus, 1758	„Waldtränke“ bei Salonwaldwiese	LKGW-407	16,199011	48,168833
Rana temporaria Linnaeus, 1758	Kräuterbach	LKGW-223	16,282569	48,245947
Rana temporaria Linnaeus, 1758	Tiefau Ost	LKGW-228	16,275659	48,249678
Rana temporaria Linnaeus, 1758	Sieveringer Wehr	LKGW-221	16,302957	48,261973
Rana temporaria Linnaeus, 1758	Parapluieteich	LKGW-231	16,269032	48,24549
Rana temporaria Linnaeus, 1758	Hanslteich Ost	LKGW-244	16,273287	48,238302
Rana temporaria Linnaeus, 1758	Schwanenteich 1	LKGW-232	16,275646	48,241092
Rana temporaria Linnaeus, 1758	Schwanenteich 2	LKGW-233	16,276237	48,240783
Rana temporaria Linnaeus, 1758	Exelbergstraße Parkplatz	LKGW-240	16,27009	48,243046
Rana temporaria Linnaeus, 1758	Hanslteich West	LKGW-241	16,271343	48,23809
Rana temporaria Linnaeus, 1758	Hanslteich	LKGW-242	16,272176	48,238184
Rana temporaria Linnaeus, 1758	Hanslteich Ost Stau	LKGW-243	16,272977	48,238238
Rana temporaria Linnaeus, 1758	Kreuzbühel Nord	LKGW-245	16,266279	48,239563
Rana temporaria Linnaeus, 1758	Kreuzbühel Süd	LKGW-246	16,266009	48,238071
Rana temporaria Linnaeus, 1758	Kleine Moschingerwiese West	LKGW-254	16,253686	48,235257
Rana temporaria Linnaeus, 1758	Schottenwald Schützengräben	LKGW-263	16,24763	48,227103
Rana temporaria Linnaeus, 1758	Halterbach	LKGW-266	16,245214	48,225443
Rana temporaria Linnaeus, 1758	„Doppelteich unten“	LKGW-265	16,246258	48,230777
Rana temporaria Linnaeus, 1758	Kolbeterberg Ost	LKGW-268	16,235396	48,221535
Rana temporaria Linnaeus, 1758	Schuhbrechergasse-Teich	LKGW-278	16,241324	48,222376
Rana temporaria Linnaeus, 1758	Kasgraben-Teich	LKGW-281	16,218652	48,227681
Rana temporaria Linnaeus, 1758	Kasgraben-Radspuren	LKGW-283	16,216036	48,225816

Rana temporaria Linnaeus, 1758	Gallitzinberg Tümpel	LKGW-291	16,272926	48,218957
Rana temporaria Linnaeus, 1758	Heschteich	LKGW-292	16,273828	48,215024
Rana temporaria Linnaeus, 1758	Bischofmais „MK-Suhle“	LKGW-312	16,216265	48,199957
Rana temporaria Linnaeus, 1758	„Klangmais Umzäunung“	LKGW-318	16,20671	48,19351
Rana temporaria Linnaeus, 1758	„Weißdornpfuhl“	LKGW-323	16,19809	48,184436
Rana temporaria Linnaeus, 1758	„Klangmais Fahrweg“	LKGW-317	16,207429	48,193132
Rana temporaria Linnaeus, 1758	Ochsenweide Quellaustritt Wald	LKGW-345	16,222658	48,197214
Rana temporaria Linnaeus, 1758	Johannser Kogel Bach D	LKGW-359	16,223895	48,189108
Rana temporaria Linnaeus, 1758	„Waldtümpel“	LKGW-351	16,221729	48,193537
Rana temporaria Linnaeus, 1758	Johannser Rückeweg 1	LKGW-352	16,223977	48,193122
Rana temporaria Linnaeus, 1758	Johannser Rückeweg 2	LKGW-354	16,228925	48,191821
Rana temporaria Linnaeus, 1758	Grünauer Teich	LKGW-362	16,233705	48,193734
Rana temporaria Linnaeus, 1758	„Bruchbuchensuhle“	LKGW-384	16,214369	48,180836
Rana temporaria Linnaeus, 1758	Maurerwald - Steinbruch	LGKW-25	16,2429	48,1528
Rana temporaria Linnaeus, 1758	Dianawiese Bach	LKGW-411	16,200705	48,165767
Rana temporaria Linnaeus, 1758	Kaltbründlberg	LKGW-417	16,220834	48,165712
Rana temporaria Linnaeus, 1758	Kollegium Kalksburg: Gewässer in Schafkoppel: Pappelteich	LGKW-23	16,2391	48,1323
Rana temporaria Linnaeus, 1758	Maurerwald - Steinbruch	LGKW-25	16,2429	48,1528
Rana temporaria Linnaeus, 1758	Maurerwald - Steinbruch mittlerer Tümpel: Buttingerteich	LGKW-28	16,2426	48,1528
Rana temporaria Linnaeus, 1758	Maurerwald - Steinbruch nächsten zur FF (4 Baumstämme): Stierofenteich	LGKW-29	16,2424	48,1527
Rana temporaria Linnaeus, 1758	Maurerwald - Lichtung	LGKW-31	16,2417	48,1522
Rana temporaria Linnaeus, 1758	Maurerwald	LGKW-32	16,2405	48,1511
Rana temporaria Linnaeus, 1758	Maurerwald - Lichtung	LGKW-31	16,2417	48,1522
Rana temporaria Linnaeus, 1758	Maurerwald	LGKW-35	16,2379	48,1489
Rana temporaria Linnaeus, 1758	Maurerwald Jupiter -1	LGKW-49	16,2426	48,1546
Rana temporaria Linnaeus, 1758	Maurerwald - verschollener Tümpel	LGKW-51	16,2426	48,1471
Rana temporaria Linnaeus, 1758	Maurerwald - Quelle oberhalb von Wiesentümpel: Pulverturmteich	LGKW-37	16,2377	48,1466

Rana temporaria Linnaeus, 1758	Maurerwald - Graben unten	LGKW-39	16,2458	48,1453
Rana temporaria Linnaeus, 1758	Maurerwald - Pappelteich	LGKW-40	16,247	48,1454
Rana temporaria Linnaeus, 1758	Maurerwald - kleiner Pappelteich	LGKW-41	16,2472	48,1452
Rana temporaria Linnaeus, 1758	Maurerwald - Parkplatz Treffpunkt	LGKW-44	16,2508	48,1517
Rana temporaria Linnaeus, 1758	Maurerwald - über Parkplatz	LGKW-45	16,2492	48,1515
Rana temporaria Linnaeus, 1758	Maurerwald Schellensee	LGKW-46	16,2445	48,1551
Rana temporaria Linnaeus, 1758	Maurerwald	LGKW-47	16,2445	48,1553
Rana temporaria Linnaeus, 1758	Maurerwald Jupiter -1	LGKW-49	16,2426	48,1546
Rana temporaria Linnaeus, 1758	Maurerwald	LGKW-48	16,2444	48,1553
Rana temporaria Linnaeus, 1758	Dorotheer Wald - Bombenrichter neben Bach	LGKW-56	16,2197	48,1402
Rana temporaria Linnaeus, 1758	Dorotheer Wald - Fischteich näher an der Stadt	LGKW-53	16,2305	48,1388
Rana temporaria Linnaeus, 1758	Dorotheer Wald - Bombenrichter neben Bach	LGKW-56	16,2197	48,1402
Rana temporaria Linnaeus, 1758	Rückstaubereich/Schönungsbecken der dürrn Liesing	LGKW-101	16,2453	48,1313

5.15 Braunfroschkomplex (*Rana sp.*)

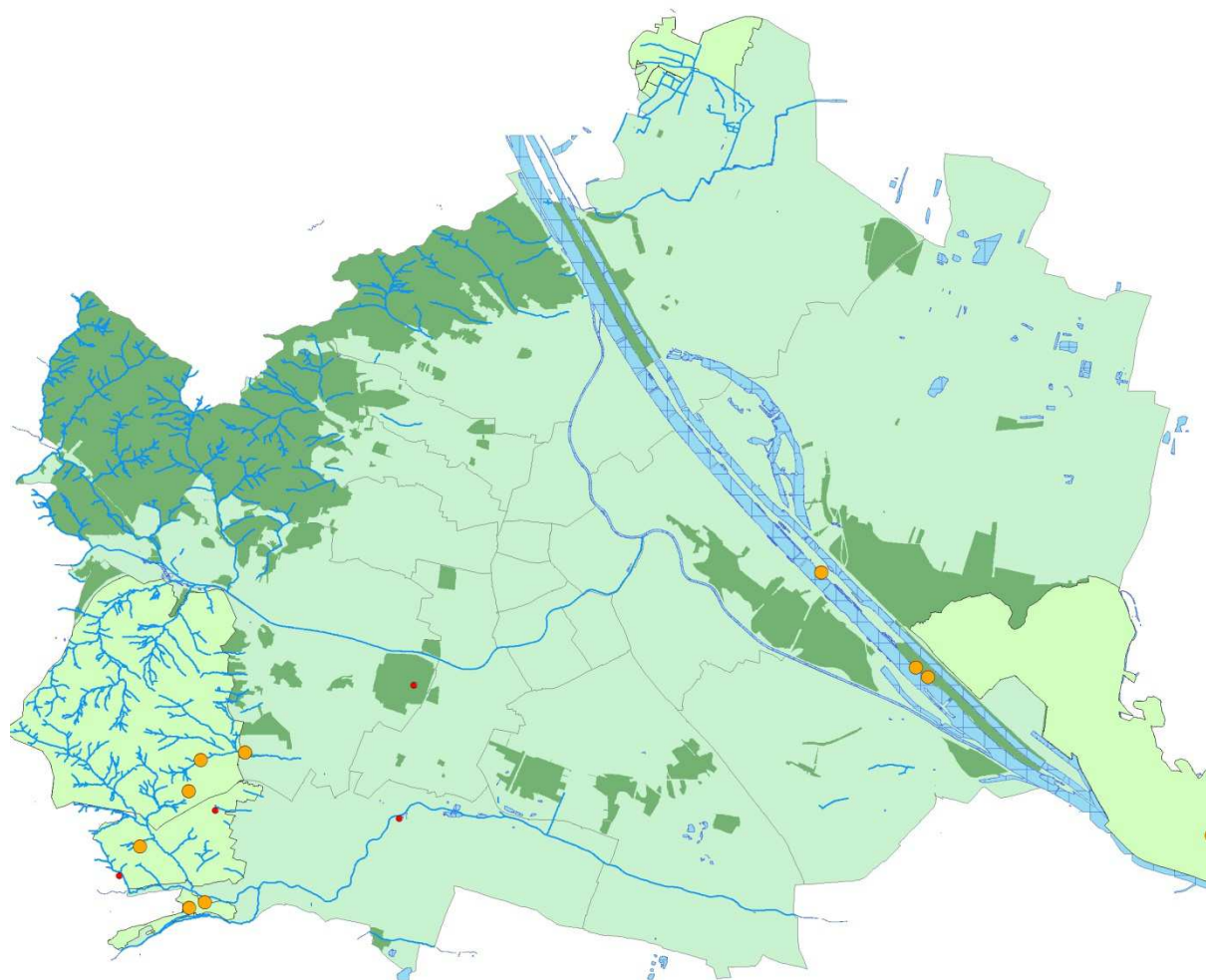


Abb. 26: Nachweise Braunfroschkomplex (*Rana sp.*) im Untersuchungsgebiet (UG)

rote Signaturen: Fundorte der Laichgewässerkartierung 2015/2016 (siehe Tab. 20)

orange Signatur: Aquatische Fundorte (Herpetofaunistischen Datenbank, NHM Wien)
Zeitraum 2000-2014

Tab. 20: Detaillierte Auflistung aller Fundorte (Untersuchungszeitraum: 2015-2016) im UG
Angaben der Koordinaten in GEO_WGS84

Taxon	Fundort	Fundortcode	Länge E	Breite N
<i>Rana arvalis</i> Nilsson, 1842 / <i>Rana dalmatina</i> Bonaparte, 1842 / <i>Rana temporaria</i> Linnaeus, 1758 - Konvolut	Alt Erlaa	LGKW-70	16,3086	48,1525
<i>Rana arvalis</i> Nilsson, 1842 / <i>Rana dalmatina</i> Bonaparte, 1842 / <i>Rana temporaria</i> Linnaeus, 1758 - Konvolut	Dorotheer Wald - Bombenrichter neben Bach	LGKW-56	16,2197	48,1402
<i>Rana arvalis</i> Nilsson, 1842 / <i>Rana dalmatina</i> Bonaparte, 1842 / <i>Rana temporaria</i> Linnaeus, 1758 - Konvolut	Maurerwald	LGKW-68	16,2502	48,1542
<i>Rana arvalis</i> Nilsson, 1842 / <i>Rana dalmatina</i> Bonaparte, 1842 / <i>Rana temporaria</i> Linnaeus, 1758 - Konvolut	Schönbrunn Römische Ruine	LKGW-441	16,313342	48,180838

5.16 Feuersalamander (*Salamandra salamandra*)

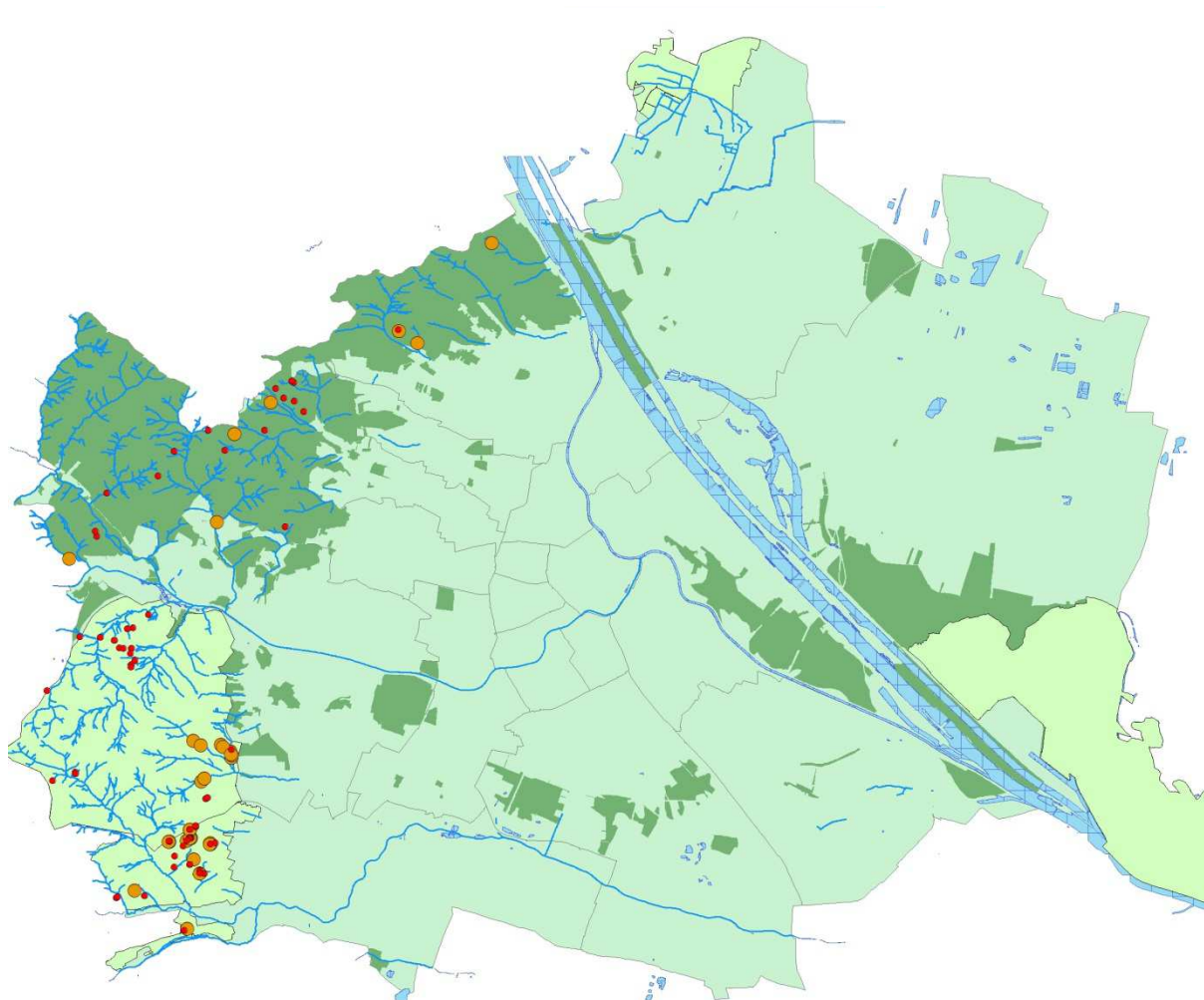


Abb. 27: Nachweise des Feuersalamanders (*Salamandra salamandra*)
im Untersuchungsgebiet (UG)

rote Signaturen: Fundorte der Laichgewässerkartierung 2015/2016 (siehe Tab. 21)

orange Signaturen: Aquatische Fundorte (Herpetofaunistischen Datenbank, NHM Wien)
Zeitraum 2000-2014

Tab. 21: Detaillierte Auflistung aller Fundorte (Untersuchungszeitraum: 2015-2016) im UG
Angaben der Koordinaten in GEO_WGS84

Taxon	Fundort	Fundortcode	Länge E	Breite N
Salamandra salamandra (Linnaeus, 1758)	Tiefau West	LKGW-229	16,274937	48,250006
Salamandra salamandra (Linnaeus, 1758)	Laudonscher Wald Radspuren	LKGW-287	16,212452	48,21803
Salamandra salamandra (Linnaeus, 1758)	Schwarzenbergpark Bombentrichter 5	LKGW-238	16,269916	48,248356
Salamandra salamandra (Linnaeus, 1758)	Pfaffenberg	LKGW-220	16,308916	48,260947
Salamandra salamandra (Linnaeus, 1758)	Tiefau Ost	LKGW-228	16,275659	48,249678
Salamandra salamandra (Linnaeus, 1758)	Glasgrabenbach West	LKGW-324	16,197079	48,184066
Salamandra salamandra (Linnaeus, 1758)	Kasgraben-Bach	LKGW-282	16,216071	48,226099
Salamandra salamandra (Linnaeus, 1758)	Kolbeterberg NO Radspur	LKGW-274	16,232467	48,229782
Salamandra salamandra (Linnaeus, 1758)	Laudonscher Wald Quelltümpel	LKGW-285	16,212923	48,216876
Salamandra salamandra (Linnaeus, 1758)	Gallitzinberg Tümpel	LKGW-291	16,272926	48,218957
Salamandra salamandra (Linnaeus, 1758)	„Ahajo-Suhle“	LKGW-336	16,213998	48,195408
Salamandra salamandra (Linnaeus, 1758)	Pölzerwiese Westrand	LKGW-348	16,21861	48,194832
Salamandra salamandra (Linnaeus, 1758)	Johannser Kogel Quell 1	LKGW-350	16,221383	48,193051
Salamandra salamandra (Linnaeus, 1758)	Dianawiese Feuchtfläche SW	LKGW-409	16,198993	48,164901
Salamandra salamandra (Linnaeus, 1758)	Schwarzenbergpark Bombentrichter 1	LKGW-234	16,275799	48,245749
Salamandra salamandra (Linnaeus, 1758)	Schwarzenbergpark Bombentrichter 3	LKGW-236	16,272467	48,246393
Salamandra salamandra (Linnaeus, 1758)	Schwarzenbergpark Bombentrichter 4	LKGW-237	16,278804	48,243512
Salamandra salamandra (Linnaeus, 1758)	Kreuzbühel Nord	LKGW-245	16,266279	48,239563
Salamandra salamandra (Linnaeus, 1758)	Kleine Moschingerwiese West	LKGW-254	16,253686	48,235257
Salamandra salamandra (Linnaeus, 1758)	Steinerne Lahn Teich	LKGW-255	16,248386	48,239503
Salamandra salamandra (Linnaeus, 1758)	Tümpel auf Wiese ober Bekhertystraße	LKGW-267	16,237569	48,235033
Salamandra salamandra (Linnaeus, 1758)	Bischofsmais Bach	LKGW-316	16,207487	48,195464
Salamandra salamandra (Linnaeus, 1758)	Auerochsengehege Bombentrichter 2	LKGW-432	16,248206	48,161374
Salamandra salamandra (Linnaeus, 1758)	Saulackenmais 7	LKGW-426	16,255801	48,171568

Salamandra salamandra (Linnaeus, 1758)	Auerochsengehege Bombentrichter 4	LKGW-434	16,247774	48,161142
Salamandra salamandra (Linnaeus, 1758)	Auerochsengehege Bombentrichter 2	LKGW-432	16,248206	48,161374
Salamandra salamandra (Linnaeus, 1758)	Pölzerwiese Westrand	LKGW-348	16,21861	48,194832
Salamandra salamandra (Linnaeus, 1758)	Auhof Straßengraben	LKGW-339	16,229359	48,200276
Salamandra salamandra (Linnaeus, 1758)	Ochsenweide Quellaustritt Wiese	LKGW-344	16,224498	48,197491
Salamandra salamandra (Linnaeus, 1758)	Ochsenweide Quellaustritt Wald	LKGW-345	16,222658	48,197214
Salamandra salamandra (Linnaeus, 1758)	Pölzerwiese Westrand	LKGW-348	16,21861	48,194832
Salamandra salamandra (Linnaeus, 1758)	Johannser Kogel Bach C	LKGW-358	16,224072	48,189599
Salamandra salamandra (Linnaeus, 1758)	Pölzerwiese Quellbach	LKGW-349	16,220135	48,193156
Salamandra salamandra (Linnaeus, 1758)	Johannser Kogel Bach D	LKGW-359	16,223895	48,189108
Salamandra salamandra (Linnaeus, 1758)	Johannser Kogel Quell 2	LKGW-353	16,223606	48,191984
Salamandra salamandra (Linnaeus, 1758)	Johannser Rückeweg 1	LKGW-352	16,223977	48,193122
Salamandra salamandra (Linnaeus, 1758)	Johannser Kogel Bach B	LKGW-357	16,225175	48,190548
Salamandra salamandra (Linnaeus, 1758)	Johannser Kogel Bach D	LKGW-359	16,223895	48,189108
Salamandra salamandra (Linnaeus, 1758)	Aumüllerwiese Radspuren SW	LKGW-400	16,20624	48,166429
Salamandra salamandra (Linnaeus, 1758)	Maurerwald - Steinbruch	LGKW-25	16,2429	48,1528
Salamandra salamandra (Linnaeus, 1758)	Maurerwald - Graben unten	LGKW-39	16,2458	48,1453
Salamandra salamandra (Linnaeus, 1758)	Aumüllerwiese Quellgräben 3	LKGW-398	16,206102	48,16671
Salamandra salamandra (Linnaeus, 1758)	Maurerwald - Saturn - unteres Becken	LGKW-34	16,236	48,152
Salamandra salamandra (Linnaeus, 1758)	Kollegium Kalksburg: Gewässer vor Schafweide	LGKW-22	16,2409	48,1331
Salamandra salamandra (Linnaeus, 1758)	Maurerwald - Steinbruch weitesten weg von FF	LGKW-27	16,2427	48,1529
Salamandra salamandra (Linnaeus, 1758)	Maurerwald - Steinbruch	LGKW-25	16,2429	48,1528
Salamandra salamandra (Linnaeus, 1758)	Maurerwald - links neben Steinbruch - "potentielles Gewässer"	LGKW-26	16,2429	48,1529
Salamandra salamandra (Linnaeus, 1758)	Maurerwald - Steinbruch mittlerer Tümpel: Buttingerteich	LGKW-28	16,2426	48,1528
Salamandra salamandra (Linnaeus, 1758)	Maurerwald - Steinbruch nächsten zur FF (4 Baumstämme): Stierofenteich	LGKW-29	16,2424	48,1527
Salamandra salamandra (Linnaeus, 1758)	Maurerwald - Saturn - Quellbecken	LGKW-33	16,236	48,1521
Salamandra salamandra (Linnaeus, 1758)	Maurerwald - Lichtung	LGKW-31	16,2417	48,1522

Salamandra salamandra (Linnaeus, 1758)	Maurerwald	LGKW-32	16,2405	48,1511
Salamandra salamandra (Linnaeus, 1758)	Maurerwald - Saturn - Quellbecken	LGKW-33	16,236	48,1521
Salamandra salamandra (Linnaeus, 1758)	Maurerwald	LGKW-35	16,2379	48,1489
Salamandra salamandra (Linnaeus, 1758)	Dorotheer Wald - Klausgraben - Bach	LGKW-52	16,2283	48,1405
Salamandra salamandra (Linnaeus, 1758)	Maurerwald - verschollener Tümpel	LGKW-51	16,2426	48,1471
Salamandra salamandra (Linnaeus, 1758)	Maurerwald - Graben oben	LGKW-38	16,2458	48,1458
Salamandra salamandra (Linnaeus, 1758)	Maurerwald - Quelle oberhalb von Wiesentümpel: Pulverturmteich	LGKW-37	16,2377	48,1466
Salamandra salamandra (Linnaeus, 1758)	Maurerwald - Graben unten	LGKW-39	16,2458	48,1453
Salamandra salamandra (Linnaeus, 1758)	Maurerwald Jupiter -1	LGKW-49	16,2426	48,1546
Salamandra salamandra (Linnaeus, 1758)	Maurerwald - kleiner Pappelteich	LGKW-41	16,2472	48,1452
Salamandra salamandra (Linnaeus, 1758)	Maurerwald - Parkplatz Treffpunkt	LGKW-44	16,2508	48,1517
Salamandra salamandra (Linnaeus, 1758)	Maurerwald Schellensee	LGKW-46	16,2445	48,1551
Salamandra salamandra (Linnaeus, 1758)	Maurerwald - über Parkplatz	LGKW-45	16,2492	48,1515
Salamandra salamandra (Linnaeus, 1758)	Maurerwald	LGKW-47	16,2445	48,1553
Salamandra salamandra (Linnaeus, 1758)	Maurerwald	LGKW-48	16,2444	48,1553
Salamandra salamandra (Linnaeus, 1758)	Dorotheer Wald - Grenzgraben - Höhe von Tümpel	LGKW-55	16,2193	48,14
Salamandra salamandra (Linnaeus, 1758)	Dorotheer Wald - Bombentrichter neben Bach	LGKW-56	16,2197	48,1402

5.17 Alpen-Kammolch (*Triturus carnifex*)

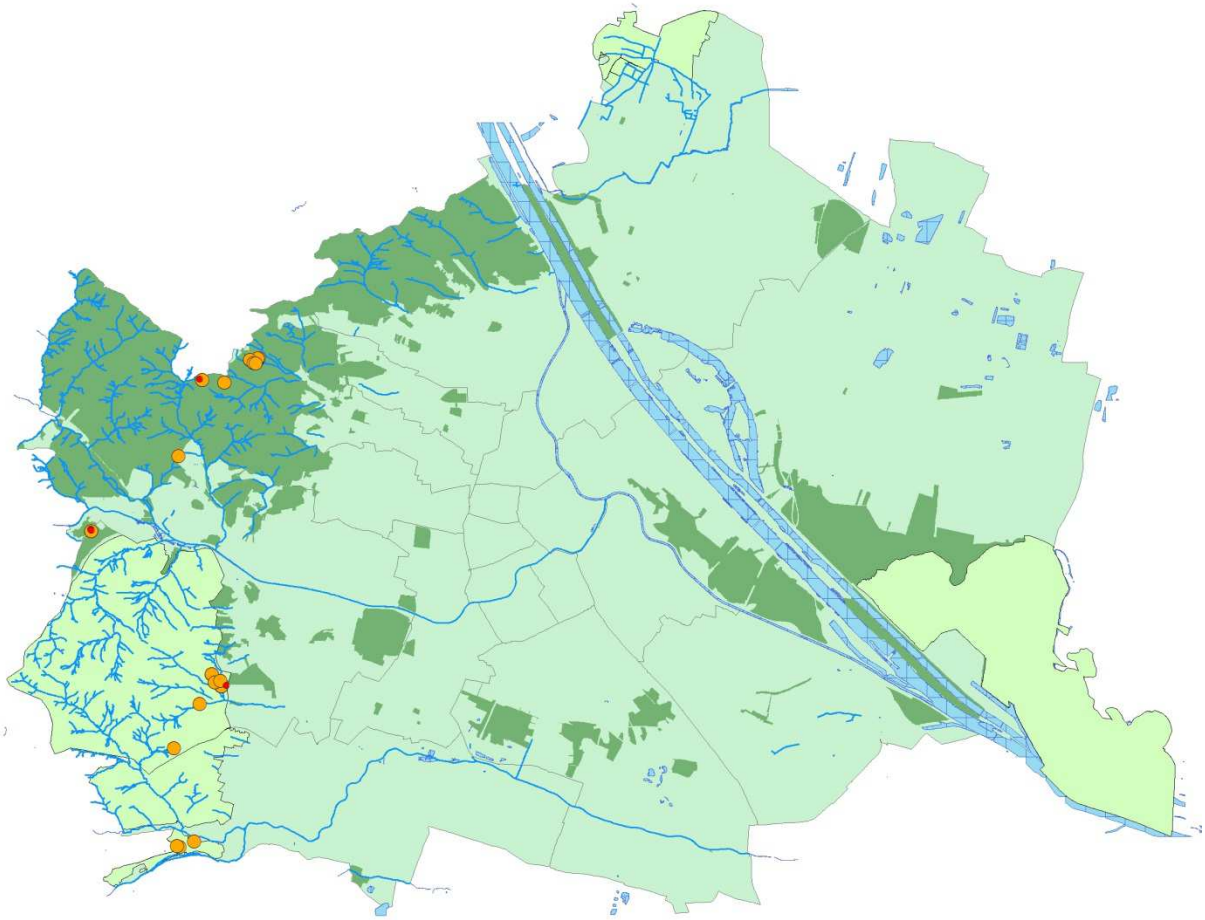


Abb. 28: Nachweise des Alpen-Kammolches (*Triturus carnifex*) im Untersuchungsgebiet

rote Signaturen: Fundorte der Laichgewässerkartierung 2015/2016 (siehe Tab. 22)

orange Signatur: Aquatische Fundorte (Herpetofaunistischen Datenbank, NHM Wien)
Zeitraum 2000-2014

Tab. 22: Detaillierte Auflistung aller Fundorte (Untersuchungszeitraum: 2015-2016) im UG
Angaben der Koordinaten in GEO_WGS84

Taxon	Fundort	Fundortcode	Länge E	Breite N
<i>Triturus carnifex</i> (Laurenti, 1768)	Afritschteich	LKGW-435	16,257486	48,170073
<i>Triturus carnifex</i> (Laurenti, 1768)	Mühlberg Teich 1	LKGW-301	16,211613	48,205236
<i>Triturus carnifex</i> (Laurenti, 1768)	Mühlberg Teich 2	LKGW-302	16,211591	48,205489
<i>Triturus carnifex</i> (Laurenti, 1768)	Steinerne Lahn Teich	LKGW-255	16,248386	48,239503

5.18 Donau-Kammolch (*Triturus dobrogicus*)

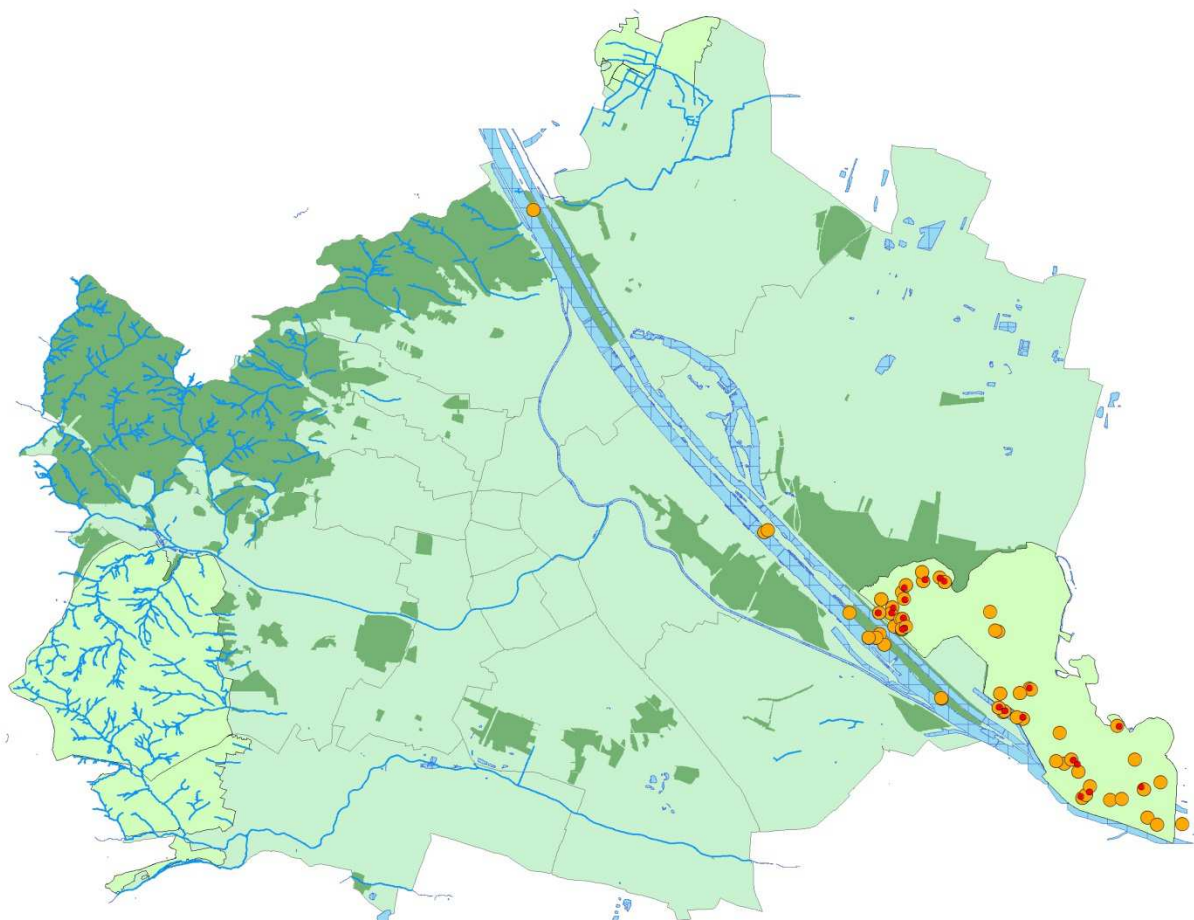


Abb. 29: Nachweise des Donau-Kammolches (*Triturus dobrogicus*) im UG

rote Signaturen: Fundorte der Laichgewässerkartierung 2015/2016 (siehe Tab. 23)

orange Signatur: Aquatische Fundorte (Herpetofaunistischen Datenbank, NHM Wien)
Zeitraum 2000-2014

Tab. 23: Detaillierte Auflistung aller Fundorte (Untersuchungszeitraum: 2015-2016) im UG
Angaben der Koordinaten in GEO_WGS84

Taxon	Fundort	Fundortcode	Länge E	Breite N
<i>Triturus dobrogicus</i> (Kiritzescu, 1903)	Altarm E Saltenstraße	LGKW-168	16,500169	48,195053
<i>Triturus dobrogicus</i> (Kiritzescu, 1903)	Göthenwasser 2	LGKW-176	16,543761	48,154542
<i>Triturus dobrogicus</i> (Kiritzescu, 1903)	Göthenwasser 3a	LGKW-177	16,545073	48,153541
<i>Triturus dobrogicus</i> (Kiritzescu, 1903)	Göthenwasser 3b	LGKW-178	16,549076	48,147309

Triturus dobrogicus (Kiritzescu, 1903)	Graben E Saltenstraße	LGKW-167	16,498697	48,195846
Triturus dobrogicus (Kiritzescu, 1903)	Graben Hoher Spitz	LGKW-164	16,486731	48,190874
Triturus dobrogicus (Kiritzescu, 1903)	Graben Markethäufel	LGKW-165	16,486684	48,1936
Triturus dobrogicus (Kiritzescu, 1903)	Graben W Saltenstraße	LGKW-166	16,49354	48,195432
Triturus dobrogicus (Kiritzescu, 1903)	Königshaufen	LGKW-170	16,518607	48,166578
Triturus dobrogicus (Kiritzescu, 1903)	Königshaufen	LGKW-171	16,520434	48,165769
Triturus dobrogicus (Kiritzescu, 1903)	Königshaufen	LGKW-173	16,528897	48,170793
Triturus dobrogicus (Kiritzescu, 1903)	Künigltraverse	LGKW-180	16,566784	48,148428
Triturus dobrogicus (Kiritzescu, 1903)	Meierspitz	LGKW-150	16,477691	48,187928
Triturus dobrogicus (Kiritzescu, 1903)	Seeschlachtgraben	LGKW-153	16,482289	48,187972
Triturus dobrogicus (Kiritzescu, 1903)	Tümpel Seeschlachtgraben	LGKW-154	16,482783	48,189132
Triturus dobrogicus (Kiritzescu, 1903)	Überschwemmungsgebiet	LGKW-179	16,546181	48,146314
Triturus dobrogicus (Kiritzescu, 1903)	W Panozzalacke: Bombenrichter	LGKW-156	16,485883	48,184273
Triturus dobrogicus (Kiritzescu, 1903)	W Panozzalacke: Bombenrichter	LGKW-157	16,486567	48,184558
Triturus dobrogicus (Kiritzescu, 1903)	W Panozzalacke: Bombenrichter	LGKW-159	16,486219	48,186814
Triturus dobrogicus (Kiritzescu, 1903)	Wasserwerk	LGKW-174	16,526708	48,164192
Triturus dobrogicus (Kiritzescu, 1903)	Zainethau	LGKW-175	16,559334	48,162155

5.19 Kammolch-Komplex (*Triturus sp.*)

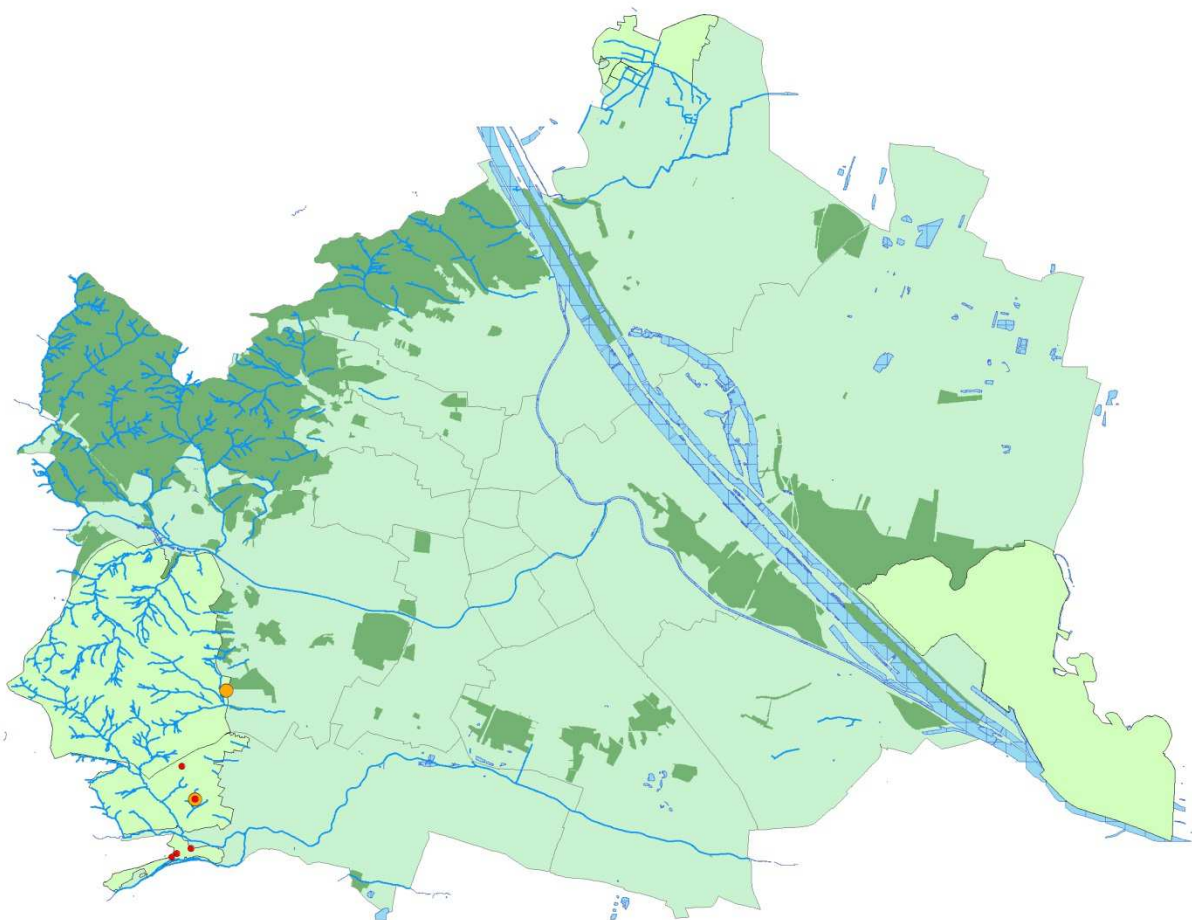


Abb. 30: Nachweise Kammolch-Komplex (*Triturus sp.*) im Untersuchungsgebiet (UG)

rote Signaturen: Fundorte der Laichgewässerkartierung 2015/2016 (siehe Tab. 24)

orange Signaturen: Aquatische Fundorte (Herpetofaunistischen Datenbank, NHM Wien)
Zeitraum 2000-2014

Tab. 24: Detaillierte Auflistung aller Fundorte (Untersuchungszeitraum: 2015-2016) im UG
Angaben der Koordinaten in GEO_WGS84

Taxon	Fundort	Fundortcode	Länge E	Breite N
<i>Triturus cristatus</i> (Laurenti, 1768) / <i>Triturus carnifex</i> (Laurenti, 1768) / <i>Triturus dobrogicus</i> (Laurenti, 1768) - Konvolut	Kollegium Kalksburg: Gewässer in Schafkoppel: Pappelteich	LGKW-23	16,2391	48,1323
<i>Triturus cristatus</i> (Laurenti, 1768) / <i>Triturus carnifex</i> (Laurenti, 1768) / <i>Triturus dobrogicus</i> (Laurenti, 1768) - Konvolut	Kollegium Kalksburg: Gewässer vor Schafweide	LGKW-22	16,2409	48,1331
<i>Triturus cristatus</i> (Laurenti, 1768) / <i>Triturus carnifex</i> (Laurenti, 1768) / <i>Triturus dobrogicus</i> (Laurenti, 1768) - Konvolut	Kollegium Kalksburg: Klostergarten (Hinter Schulgebäude)	LGKW-24	16,2456	48,1342
<i>Triturus cristatus</i> (Laurenti, 1768) / <i>Triturus carnifex</i> (Laurenti, 1768) / <i>Triturus dobrogicus</i> (Laurenti, 1768) - Konvolut	Maurerwald - Steinbruch mittlerer Tümpel: Buttingerteich	LGKW-28	16,2426	48,1528
<i>Triturus cristatus</i> (Laurenti, 1768) / <i>Triturus carnifex</i> (Laurenti, 1768) / <i>Triturus dobrogicus</i> (Laurenti, 1768) - Konvolut	Maurerwald - Pappelteich	LGKW-40	16,247	48,1454

6. SHAPE FILES

Die Shape Files werden in zwei Projektionen übergeben:

1. GCS_WGS_1984

Angular Unit: Degree (0,0174532925199433)

Prime Meridian: Greenwich (0,0)

Datum: D_WGS_1984

Spheroid: WGS_1984

Semimajor Axis: 6378137,0

Semiminor Axis: 6356752,314245179

Inverse Flattening: 298,257223563

2. MGI_Austria_GK_M34

Projection: Transverse_Mercator

False_Easting: 750000,0

False_Northing: -5000000,0

Central_Meridian: 16,333333333333334

Scale_Factor: 1,0

Latitude_Of_Origin: 0,0

Linear Unit: Meter (1,0)

7. LITERATUR

- CABELA, A. (2001): Die Daten im Überblick. In: CABELA, A., GRILLITSCH, H. & TIEDEMANN, F.: Atlas zur Verbreitung und Ökologie der Amphibien und Reptilien in Österreich. Umweltbundesamt Wien, pp. 137-161.
- CABELA, A. & KYEK, M. (2001): Kartierung der Herpetofauna Österreichs. Begleitheft zum großformatigen Erhebungsbogen 1996.- In: CABELA, A., GRILLITSCH, H. & TIEDEMANN, F.: Atlas zur Verbreitung und Ökologie der Amphibien und Reptilien in Österreich.- pp. 867 - 880, Umweltbundesamt, Wien
- CSARMANN, E. (2014): Evaluierung von Netzwerk Natur Gewässernalagen in Wien.- Projektbericht, Wien, 29 S.
- CSARMANN, E., RUZEK, S., WARINGER-LÖSCHENKOHL, A. (2010): Wechselkröten (*Bufo viridis*) in den Randgebieten von Wien.-Projektbericht, Wien.
- FROTZLER, N., GOLEBIOWSKI, R., GRÜLL, A. et al. (1980): Wiens Tümpel, Teiche und Augewässer.- Presse- und Informationsdienst der Stadt Wien, Wien, 89 S.
- GASSER, K. (2013): Bestandsaufnahme und Populationstrend der Amphibien auf der Wiener Donauinsel.-Diplomarbeit, Wien, 125 S.
- GOLLMANN, G. (2005): Erhebung und Einschätzung des Erhaltungszustandes der in Anhang II, IV und V der FFH-Richtlinie genannten und in Wien vorkommenden streng geschützten Amphibien-Arten.-Projektbericht, Wien, 28 S.
- GOLLMANN, G. (2007): Rote Liste der in Österreich gefährdeten Lurche (Amphibia) und Kriechtiere (Reptilia). Rote Liste gefährdeter Tiere Österreichs. Checklisten, Gefährdungsanalysen, Handlungsbedarf. Teil 2: Kriechtiere, Lurche, Fische, Nachtfalter, Weichtiere. (Red. K. P. Zulka), pp. 37-60. Böhlau, Wien.
- GRILLITSCH, H. & CABELA, A. (2001): Regionale Unterschiede in der Zusammensetzung der Amphibien- und Reptilienfaunen. In: CABELA, A., GRILLITSCH, H. & TIEDEMANN, F.: Atlas zur Verbreitung und Ökologie der Amphibien und Reptilien in Österreich. Umweltbundesamt Wien, pp. 671-691.
- HACHTEL, M., SCHLÜPMANN, M., THIESMEIER, B. WEDDELING, K. (Hrsg.) (2009): Methoden der Feldherpetologie.- Supplement der Zeitschrift für Feldherpetologie 15, Laurenti-Verlag, Bielefeld, 424 S.

SCHEDL, H. GOLLMANN, G., PINTAR, M. (2009): Erhebung des Donaukammolches (*Triturus dobrogicus*) in der Lobau.-Projektbericht, Wien, 85 S.

TIEDEMANN, F. (Hrsg.)(1990): Lurche und Kriechtiere Wiens.- Jugend und Volk Edition, Wien, 199 S.

8. ANHANG

I Erhebungsbogen (modifiziert)

II Darstellung der Laichgewässer