

Ausstellungszentrum der Wiener Stadtentwicklung

Ein Gesamtbericht zur Öffentlichkeitsarbeit von 1989 bis 2009

IN ZUKUNFT
:WIEN
:planungswerkstatt

AUSSTELLUNGSZENTRUM DER WIENER STADTENTWICKLUNG

Ein Gesamtbericht zur
Öffentlichkeitsarbeit in den
Jahren 1989 bis 2009



Impressum

Eigentümer und Herausgeber

Magistrat der Stadt Wien,
MA 18 - Stadtentwicklung und Stadtplanung

Idee, Konzeption und Gestaltung

Richard Macho

Recherche

Richard Macho und Mitarbeiter/innen des
Referates Öffentlichkeitsarbeit der MA 18

Fotos

MA 18-Bildarchiv, Rupert Christanell, Richard Macho
PID-Archiv, Christian Fürthner, Foto Votava, Peter Rigaud

Technische Koordination

Willibald Böck

Druck

Magistrat der Stadt Wien,
MA 21A - Referat Reprografie

Copyright

© 2009 Magistrat der Stadt Wien, MA 18
Alle Rechte vorbehalten
Wien, im Dezember 2009
ISBN 978-3-902576-23-1

Internet

www.stadtentwicklung.wien.at

Kontakt

Telefon: +43 (0)1 4000 88888
Telefax: +43 (0)1 4000 99 88888
E-Mail: wpw@ma18.wien.gv.at

Inhaltsverzeichnis

Impressum	2
Inhaltsverzeichnis	3
Grußworte und Einleitung	4
Wie alles begann	8
Corporate Identity	10
Das Team der Planungswerkstatt	11
Ausstellungen	12
Veranstaltungen, Tagungen und Kongresse	56
Publikationen	82
Arbeitskreis Öffentlichkeitsarbeit	96
Delegationen und Besuchergruppen	97
Strategien und Konzepte	98
Wissensmanagement	99
Stadtplanung und schulische Aktivitäten.....	100
Neue Medien	101
Stadtplanung und das Medium Internet	108
Webshop Stadtentwicklung.....	111
Werbeformen im öffentlichen Raum	112
Ausstellungen im In- und Ausland	114
Internationale Preise	120
Stadtplanung intern	122
Planungsakademie	126
Studienreisen	127
Die Wiener Planungswerkstatt im Wandel der Zeit	130

Grußwort

Dipl.-Ing. **Rudi Schicker**

Amtsführender Stadtrat für Stadtentwicklung und Verkehr



Die Wiener Planungswerkstatt blickt mittlerweile auf zwei Jahrzehnte Öffentlichkeitsarbeit und Informationstätigkeit zur Stadtentwicklung und Stadtplanung zurück. Und dabei spiegelt sie in ihren zahlreichen Ausstellungen und Veranstaltungen sowohl die Vielfalt der Planung als auch gesellschaftliche Veränderungen wider. Inhalte und Umfang der zahlreichen Ausstellungen zeigen sowohl die Geschichte der Stadtentwicklung in den vergangenen zwei Jahrzehnten als auch, wie Information und Partizipation der Bevölkerung immer stärker an Bedeutung gewonnen hat und zu einem unverzichtbaren Bestandteil bei Planungsprozessen geworden ist. Diesen Entwicklungen Rechnung tragend, wurde vor allem die unmittelbare Informationstätigkeit in den Bezirken "vor Ort" immer stärker ausgebaut. Jüngstes Beispiel dafür ist die Ausstellung "Wien wächst - Die 13 Zielgebiete der Stadtentwicklung", die seit 2009 in den Wiener Einkaufszentren und auf Messen mit großem Erfolg präsentiert wird. Die Möglichkeit, sich bei der Erledigung von alltäglichen Wegen quasi nebenbei auch über das Geschehen in der Stadt informieren zu können, wurde von den Besucher/innen überaus positiv aufgenommen. Auch der Ausstellungscontainer, der 2009 angeschafft wurde, gibt die Möglichkeit der direkten Information vor Ort.

Die Tätigkeit der Planungswerkstatt endet aber nicht an den Grenzen Wiens. Auch im europäischen und internationalen Ausland präsentieren wir erfolgreich aktuelle Themen - etwa in den Ausstellungen "UNESCO-Weltkulturerbe", "YoVA - Young Viennese Architects" oder "Europaregion - Menschen in CENTROPE" - und tragen so auch zur Imagepflege Wiens bei.

Nach fast 20 Jahren bot der Umbau der Planungswerkstatt eine gute Gelegenheit, die vergangenen Jahre Revue passieren zu lassen und die eine oder andere Neuorientierung vorzunehmen. Wesentlich für mich dabei war, die Wiener Planungswerkstatt noch stärker in der Öffentlichkeit bekannt zu machen und auch als Veranstaltungsort intensiv zu nutzen. In Zukunft wollen wir den interaktiven Aspekt noch mehr herausstreichen und neuen Technologien den Vorzug geben - wie auch die jüngste Neuerung beweist: Der Panoramaterminal "zacturn" ermöglicht nicht nur spannende 3-D-Darstellungen von Planungsprojekten, sondern auch vielfältige interaktive Features.

Ich möchte mich beim Team der Wiener Planungswerkstatt und den Öffentlichkeitsarbeiter/-innen herzlich für ihr hohes Engagement bedanken und ihnen für die Herausforderungen der Zukunft viel Kraft und Erfolg wünschen.

Freuen Sie sich mit mir auf ein spannendes und umfassendes Programm, das uns in den kommenden Jahren erwartet!

Grußwort

Dipl.-Ing. Dr. techn. **Kurt Puchinger**

Leiter der Gruppe Planung, Magistratsdirektion-Stadtbaudirektion



Stadtentwicklung bedeutet nicht nur das Erbringen planerischer Leistungen, sondern erfordert auch ein hohes Maß an permanenter Kommunikation mit der Öffentlichkeit - um Informationen weiterzugeben und Zusammenhänge zu erläutern, um Verständnis für Entscheidungen zu erwirken, aber vor allem auch, um Anregungen, Wünsche und Ideen der Bürger/innen in den Planungsprozess einfließen zu lassen.

Die Öffentlichkeitsarbeit der Stadtentwicklung und Stadtplanung bewältigt diese Aufgabe seit nunmehr zwei Jahrzehnten, wie ich meine, mit überaus großem Erfolg und einer beeindruckenden Bilanz: Über 160 Ausstellungen in der Planungswerkstatt; mehr als 180 Ausstellungen zu aktuellen Fragestellungen der Stadtentwicklung vor Ort in den Bezirken, Ausstellungen an über 120 Orten im In- und Ausland, darunter in Metropolen wie New York, Berlin, Moskau, Singapur oder Peking; mehr als 250 Publikationen, ein Internetauftritt, der eine hervorragende Informationsdichte bietet und nicht zuletzt die Betreuung von über 15.000 Besucher/innen im Rahmen von rund 600 Fachdelegationen.

Dem Konzept des Presse- und Informationsdienstes der "dezentralen Öffentlichkeitsarbeit" folgend hat sich eine Struktur entwickelt, die letztendlich die Basis für diesen hohen Output darstellt und magistratsweit einzigartig ist. Die kontinuierliche Abstimmung mit den Öffentlichkeitsarbeiter/innen der Planungsdienststellen in bisher über 380 gemeinsamen Jour fixe ermöglicht eine effiziente und zielgerichtete Vorgehensweise. Die Bedeutung dessen wird nicht zuletzt dadurch unterstrichen, dass die koordinierende und steuernde Funktion dezidiert auch in der Geschäftseinteilung für den Magistrat als Aufgabe der MA 18 verankert ist. Darüber hinausgehend erfolgt ein permanenter Austausch mit den anderen Dienststellen der Geschäftsgruppe.

Auch wenn die Kommunikations- und Informationstätigkeit vielfach durch das "Tagesgeschäft" determiniert ist, so legt ein laufend aktualisiertes und aktuellen Anforderungen angepasstes Veranstaltungsprogramm den Rahmen der Öffentlichkeitsarbeit für die nächsten Monate und Jahre fest. Die Vorhaben für die Zukunft werden ebenso in gemeinsamen Workshops erarbeitet, wie auch die notwendige Evaluierung gemeinsam erfolgt. Nur durch permanentes Hinterfragen ist es letztendlich möglich, am Puls der Zeit zu bleiben und entsprechende Qualitäten zu bieten.

Ich möchte mich beim Team der Wiener Planungswerkstatt und den Öffentlichkeitsarbeiter/innen auf das Herzlichste für Ihre Leistungen und Ihr Engagement bedanken und kann versichern, dass ich diese Arbeit auch weiterhin bestmöglich unterstützen werde.

Einleitung

Dipl.-Ing. **Thomas Madreiter**

Dienststellenleiter der Magistratsabteilung 18



Als vor mehr als 15 Jahren eine meiner Arbeiten als Raumplanungsstudent an der TU in der Planungswerkstatt ausgestellt wurde, war ich weit davon entfernt, daran zu denken, dass ich einmal als Abteilungsleiter die Gelegenheit haben werde, hier eine Präsentation zu eröffnen. Umso mehr hat es mich gefreut, dass ich gerade die Wiedereröffnung der Planungswerkstatt im Jahr 2007 dazu nutzen konnte, über eine dynamische Stadtentwicklung und die daraus resultierenden Herausforderungen an eine zeitgemäße Öffentlichkeitsarbeit zu referieren.

Wien ist eine prosperierende Stadt, alle demografischen Prognosen deuten darauf hin dass Wien in den kommenden Jahren und Jahrzehnten deutlich wachsen wird. Für 2035 werden für Wien rund 2 Millionen Einwohner/innen vorhergesagt. Diese Entwicklung bedeutet aber auch, dass die Stadtplanung einem starken Dynamisierungsprozess unterzogen ist. Für ausreichend Wohnraum, Arbeitsplätze, Grün- und Freiraum müssen bereits heute die Weichen gestellt werden, damit Wien auch in 20 Jahren und mehr als Stadt mit hoher Lebensqualität gelten kann.

Was hat das mit Öffentlichkeitsarbeit zu tun? Seit der "Institutionalisierung" der Öffentlichkeitsarbeit für die Stadtentwicklung und der Gründung der Planungswerkstatt vor zwei Jahrzehnten prägen gesellschafts-, sozial-, aber auch medienpolitische Entwicklungen deren Arbeit und bedingen eine ständige Auseinandersetzung mit geänderten Rahmenbedingungen.

Gleichzeitig mit den Anforderungen an die Stadtentwicklung steigen auch die Anforderungen an eine umfassende Information und Kommunikation mit der Öffentlichkeit. Neue Projekte, die Entwicklung neuer Stadtteile, wie die Seestadt Aspern oder der Hauptbahnhof Wien, verlangen von Beginn an einen intensiven Kontakt mit den betroffenen Zielgruppen und dabei oftmals auch ein großes Maß an "Überzeugungsarbeit" für die Notwendigkeit und Sinnhaftigkeit von Maßnahmen. Aber auch das Schaffen von Bewusstsein für die Vielschichtigkeit von Prozessen und die Vermittlung von komplexen Zusammenhängen ist wesentlicher Bestandteil für die Mitsprache von Bürger/innen.

Ebenso wie das steigende Bedürfnis nach Mitsprache und Partizipation an Planungsprozessen seitens der Bürger/innen prägt auch die Diversifizierung in der Medienlandschaft die Tätigkeit der Öffentlichkeitsarbeit. Informationen müssen mediengerecht aufbereitet und vor allem aktuell und schnell verfügbar sein. Zusätzlich machen auch die Entwicklungen am Sektor der Neuen Medien eine ständige Neuorientierung notwendig. Neben den „klassischen“ Präsentationsformen, wie der Ausstellungstätigkeit im In- und Ausland, der Vielzahl an Publikationen und der Organisation ungezählter Informationsveranstaltungen ist es heute undenkbar, über Projekte nicht auch im Internet entsprechende Informationen anzubieten.

In diesem Sinne bot die Generalsanierung der Planungswerkstatt eine gute Gelegenheit, die Öffentlichkeitsarbeit der vergangenen Jahre Revue passieren zu lassen und sich neu zu positionieren. Neben der Vielfalt an Außenaktivitäten war es Ziel, die Planungswerkstatt als Ausstellungszentrum der Wiener Stadtentwicklung noch stärker in der Öffentlichkeit bekannt zu machen und sie auch als Ort unterschiedlichster Veranstaltungen intensiv zu nutzen. Auch das Ausstellungskonzept wurde einer Evaluierung unterzogen und dahingehend geändert, dass künftig vier Schwerpunktausstellungen pro Jahr jeweils auf die Dauer von etwa zehn Wochen gezeigt werden und dabei vor allem auch den neuen Medien ein besonderer Stellenwert eingeräumt wird. Durch die längeren Zeitspannen wollen wir einem breiteren Publikum die Möglichkeit bieten, sich über aktuelles Planungsgeschehen zu informieren. Nicht zufällig bildete das Thema "öffentlicher Raum" den Auftakt der Wiedereröffnung, ist er doch ein Beispiel dafür, mit welcher Vielfalt an Ansprüchen, aber auch Zuständigkeiten, die Stadtverwaltung hier agiert und agieren muss.

Selbstverständlich wird neben der neuen Planungswerkstatt auch die Ausstellungstätigkeit "vor Ort" - also Bezirksausstellungen, Bürger/innen-Informationsveranstaltungen, Diskussionsrunden etc. - zu konkreten Projekten weitergeführt und stellt auch in Zukunft einen wesentlichen Bestandteil der direkten Kommunikation mit der Bevölkerung dar. Gerade die Ausstellung "Wien wächst" - die Anfang 2009 mit großem Erfolg in der Planungswerkstatt gezeigt wurde - und nunmehr im Einkaufszentrum und auf Messen tourt, bietet eine unmittelbare und direkte Informationsmöglichkeit für die Wienerinnen und Wiener über das aktuelle Geschehen in der Stadtentwicklung.

Wir haben aber nicht nur der Planungswerkstatt einen "Relaunch" verpasst, sondern auch die anderen Produkte der Öffentlichkeitsarbeit einer Evaluierung unterzogen. Das Publikationsangebot der Stadtentwicklung wird in seiner thematischen Vielfalt beibehalten, hinsichtlich Formate hat es eine Reduktion auf bestimmte Formate und Erscheinungsformen gegeben. Auch konzentrieren wir uns hier verstärkt auf die Veröffentlichung magistratseigener und dabei vor allem natürlich stadtentwicklungsrelevanter Themenstellungen.

Jüngstes "Kind" unserer Publikationstätigkeit ist ein "Newsletter", der in kompakter Form regelmäßig über aktuelle Fragen und Projekte aus Stadtentwicklung und Stadtforschung informiert.

Stadtentwicklung und Öffentlichkeitsarbeit sind für mich untrennbar miteinander verbunden. Dabei geht es über die reine Projektinformation hinausgehend auch darum, Zusammenhänge darzustellen und zu erläutern, mögliche Entwicklungen aufzuzeigen und so auch in breit angelegten, partizipativen Prozessen rechtzeitig Weichenstellungen für die kommenden Jahrzehnte aufzubereiten.

Wie alles begann ...

Ing. **Wolfgang Dvorak**

Leiter der MA 18 - Öffentlichkeitsarbeit und der Wiener Planungswerkstatt



Schon in den siebziger und achtziger Jahren wurde in der Geschäftsgruppe des Magistrates, die für die Stadtplanung zuständig war, ergänzend zum Presse- und Informationsdienst der Stadt Wien fachliche Öffentlichkeitsarbeit betrieben. Ein Modell, das im Zuge zunehmender Dezentralisierung auch für andere Geschäftsgruppen der Stadt Wien an Bedeutung gewann. Mit Ende des Jahres 1988, in einer Zeit, in der die Wiener Bevölkerung mehr und mehr in den Planungsprozess einbezogen wurde, ist die fachliche Öffentlichkeitsarbeit als eigene Gruppe in der Magistratsabteilung 18 verankert und ich mit der Leitung betraut worden. In diese Zeit fällt auch die Gründung der "Wiener Planungswerkstatt", ein Ausstellungs- und Informationszentrum unmittelbar neben dem Wiener Rathaus.



Bis zum Jahr 1988 war das **Ausstellungszentrum** der Wiener Stadtplanung in Teilen des heutigen Architekturzentrums im früheren Messepalast untergebracht. Mit einem stetig personell als auch budgetär besser ausgestatteten Referat konnte ich mit meinem Team eine vielfältige Ausstellungstätigkeit entwickeln. Wie Sie der Broschüre entnehmen können, gab es in manchen Jahren bis zu 20 unterschiedliche Präsentationen in der Wiener Planungswerkstatt. Mit dem Umbau des Hauses Rathausstraße 9 (Kontrollamtshaus) wurden im Jahr 2005 nicht nur bauliche Änderungen

durchgeführt, sondern auch die Programmgestaltung auf ein zeitgemäßes Format verändert. Dies bedeutet, dass im Jahr maximal vier Schwerpunktausstellungen mit einer Laufzeit von jeweils bis zu drei Monaten präsentiert werden. Diese Ausstellungen, die sich immer mit einem wesentlichen Thema der Wiener Stadtentwicklung auseinandersetzen, werden durch zahlreiche Interaktionen und Fachveranstaltungen wie Podiumsdiskussionen, Präsentationen, Buchvorstellungen, Fachvorträgen etc. ergänzt. Die Ausstellungstätigkeit umfasst aber auch noch unzählige Präsentationen vor Ort in den Bezirken, Roadshows in Einkaufszentren und Messen sowie Präsentationen in einem eigens dafür entwickelten Ausstellungscontainer. Viele Auslandspräsentationen ergänzen das ambitionierte Ausstellungsprogramm.

1989
WPRW
2009

Der Rückblick auf 20 Jahre fachliche Öffentlichkeitsarbeit muss aber auch die anderen wesentlichen Bereiche des nunmehrigen Referates für Öffentlichkeitsarbeit und Wissensmanagement der Stadtentwicklung Wien behandeln. Neben der umfangreichen **Publikationstätigkeit** in Reihen wie "Der Stand der Dinge", "Blaue Reihe", "Werkstattberichte" und "Newsletter" wurden viele Folder, Flyer und vor allem auch Karten zu aktuellen Fragestellungen der Stadtentwicklung Wiens herausgegeben.

Nicht unerwähnt darf in diesem Zusammenhang auch die Organisation und Betreuung zahlreicher **Fachveranstaltungen**, Tagungen und Workshops sowie die Betreuung von Fachbesuchergruppen sein.

Ein umfassender **Internetauftritt** www.stadtentwicklung.wien.at ergänzt die fachliche Öffentlichkeitsarbeit.

Einen weiteren Schwerpunkt der Tätigkeit des Referates stellt seit 2008 der Aufbau eines effizienten **Wissensmanagements** zur Stadtentwicklung allgemein und der Wiens im Besonderen dar, der die Neuordnung der umfassenden Bibliothek und des Archives bedeutet. Es wird somit in Zukunft möglich sein, alle Studien der Stadtentwicklung weltweit digital im Netz abzurufen und zu durchsuchen.

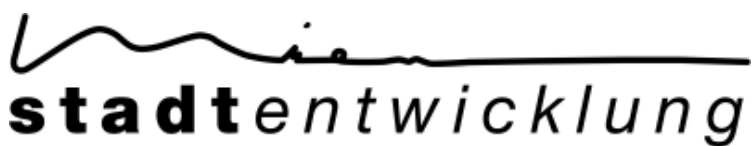
Die Bewältigung dieser großen Anzahl von PR-Aktivitäten war jedoch auch nur möglich, wenn einzelne Themenstellungen inhaltlich umfassend aufbereitet werden konnten. Um die notwendigen Kontakte mit den zu der Geschäftsgruppe gehörenden Fachabteilungen, aber auch zu anderen Entscheidungsträgern in der Stadt Wien, effizient zu gestalten, wurde ein **"Arbeitskreis Öffentlichkeitsarbeit"** gegründet. Die interdisziplinäre Zusammensetzung, der maßgeblich verkürzte und der neu entstandene Informationsfluss haben sich bis heute positiv auf die Öffentlichkeitsarbeit ausgewirkt und innerhalb der Wiener Stadtplanung nach wie vor für die Bewältigung organisatorischer Fragestellungen herangezogen.

Der Aufbau einer effizienten Öffentlichkeitsarbeit in den letzten 20 Jahren war jedoch nur möglich durch die motivierende Haltung der ressortzuständigen Stadträte, allen voran von Dr. Hannes Swoboda, durch die Unterstützung der Planungsdirektoren der Stadtbaudirektion und die Förderung der Leiter/-innen der Stadtentwicklungsabteilung.

Der wesentlichste Bestandteil zur erfolgreichen Arbeit waren und sind jedoch die Mitarbeiter/innen meines Referates, die den enormen Arbeitsumfang bewältigen, neuen innovativen Ideen positiv gegenüberstehen oder sie selbst entwickeln und so den beachtlichen qualitativen und quantitativen Output sicherstellen. Auch in Zukunft soll und wird eine zeitgemäße Informationsvermittlung und die Diskussion mit den Bürgerinnen und Bürgern dieser Stadt unser Hauptanliegen darstellen.

Corporate Identity

Der Auftritt nach außen oblag im Laufe der Jahre immer wieder neuen Gestaltungsvarianten und daraus resultierenden Logos. Nachstehend eine unkommentierte Reise durch die Zeit.



1989
WPRW
2009

Das Team der Öffentlichkeitsarbeit seit 1989

Walter **Angelmayer** (Ruhestand)

Bakk. phil. Gabriele **Berauschek**

Günter **Blaha**

Willibald **Böck**

Rupert **Christanell**

Susanne **Debelak** (Dienststellenwechsel)

Rudolf **Duffek** (Ruhestand)

Ing. Wolfgang **Dvorak**

Sabine **Edlinger-Kirschner**

Dipl.-Ing. Rolf **Gehring** (Ruhestand)

Diana **Grüssinger** (Dienststellenwechsel)

Andrea **Kosbow**

Hermes **Lehmann** (Ruhestand)

Richard **Macho**

Thomas **Meisl**

Renate **Mlcoch**

Anika **Müller** (Dienstentsagung)

Alfred **Ott** (Ruhestand)

Brigitte **Pickl** (Dienststellenwechsel)

Michael **Prikoszovich**

Ingeborg **Richter** (Ruhestand)

Werner **Rimser** (Ruhestand)

Julia **Salihovic**

Mag. FH Anna **Schatovich**

Mag. art. Therese **Schönauer** (Ruhestand)

Christoph **Schuster**


Rosemarie **Seltenhammer** (Ruhestand)

Barbara **Triska**


Katharina **Valenta**

Mag. arch. Ing. Elisabeth **Windbrechtinger** (Ruhestand)

Ausstellungen in der Wiener Planungswerkstatt - 1989



Europaplatz	06.02.-25.02.1989
Leitprojekt Donaukanal	15.02.-24.02.1989
Gestaltungskonzept Rodauner Straße	27.02.-14.03.1989
Weltausstellung 1995	05.04.-28.04.1989
Wettbewerb Meiselmarkt	03.07.-14.07.1989
Kartographie der Stadt Wien	16.08.-08.09.1989
Donau - March - Thaya - Auen - Nationalpark von morgen	12.09.-28.09.1989
Leitprojekt Donaukanal	04.10.-19.10.1989
Wiener U-Bahn - 2. Phase	24.10.-10.11.1989
Wienerberg	14.11.-01.12.1989



Ausstellungen vor Ort in den Bezirken - 1989



Bezirksentwicklungsplan Meidling (MBA 12)	22.04.-18.05.1989
Bezirksentwicklungsplan Florisdorf (MBA 21)	16.06.-30.06.1989
Bezirksentwicklungsplan Donaustadt	18.09.-28.09.1989
Neugestaltung der Fußgängerzone Meidlinger Hauptstraße (Reschgasse)	07.10.-25.10.1989
Bezirksentwicklungsplan Ottakring (MBA 16)	23.10.-11.11.1989
Bezirksentwicklungsplan Leopoldstadt (MBA 2)	16.11.-01.12.1989



Ausstellungen in der Wiener Planungswerkstatt - 1990



Das Marchfeldkanalsystem	10.01.-16.02.1990
Landschaftsrahmenplan Wien-Nordost	26.01.-30.11.1990
Bezirksentwicklungsplan Leopoldstadt	22.02.-14.03.1990
Gärten - Landschaften	19.03.-12.04.1990
Bezirksentwicklungsplan Ottakring	19.04.-02.05.1990
Reprographie	07.05.-18.05.1990
Stadtplaner von morgen	30.05.-19.06.1990
Erweiterung Kurzentrum Oberlaa	21.06.-29.06.1990
Workshop Donaukanal und Expertenverfahren Geschäftszentrum Philadelphiabrücke	03.09.-13.09.1990
Wientalbrücke Auhof	20.09.-04.10.1990
Architektur aus Graz	10.10.-30.10.1990
Zentren Wiens: Neue Wege - Neue Ideen	08.11.-21.11.1990
Städtebau der Jahrhundertwende	03.12.-22.12.1990



Ausstellungen vor Ort in den Bezirken - 1990



Bezirksentwicklungsplan Favoriten (BV 10)	05.03.-23.03.1990
Bezirksentwicklungsplan Brigittenau - Schau die Brigittenau (MBA 20)	19.03.-06.04.1990
Donau(t)raum (Rathaus)	21.03.-24.04.1990
Bezirksentwicklungsplan Liesing (HdB 23)	14.05.-31.05.1990
Bezirksentwicklungsplan Hernals ("Z" Elterleinplatz)	14.05.-01.06.1990
Erweiterung Kurzentrum Oberlaa (Oberlaa)	24.09.-13.10.1990
Viertelkonzept Erdberg (Haus Wittgenstein)	26.09.-12.10.1990




Ausstellungen in der Wiener Planungswerkstatt - 1991




S.T.E.R.N. 17/18 - Gebietsbetreuung Kalvarienbergviertel	11.01.-01.02.1991
Hochhäuser für Wien?	25.02.-08.03.1991
Sevilla - Blick in die Zukunft / Weltausstellung 1992	14.03.-05.04.1991
Stadtplaner von morgen II	11.04.-30.04.1991
Mit dem Rad durch Wien	06.05.-28.05.1991
Stadt in Fluss	01.06.-14.06.1991
LOGO-Wettbewerb	10.07.-19.07.1991
Wienfluss	09.09.-02.10.1991
Anwachsen	07.10.-29.10.1991
Schutzzonen	04.11.-26.11.1991
Ideenfindung Vorbereich Schönbrunn	02.12.-20.12.1991




Ausstellungen vor Ort in den Bezirken - 1991



1. ÖKO-Gala (Messegelände)	31.01.-02.02.1991
Wettbewerbsergebnisse EXPO 95 (Donauzentrum)	04.03.-09.03.1991
Ideen für Simmering (MBA 11)	15.04.-04.05.1991
Dachgrün für Wien (Messepalast)	15.05.-28.06.1991
Bezirksentwicklungsplan Meidling (BV 12)	11.06.-28.06.1991
Planungen für den 20. Bezirk (BV 20)	09.09.-27.09.1991
Wem gehört der öffentliche Raum - Frauenalltag in der Stadt (Messepalast)	10.09.-18.10.1991
Artenschutz (Messepalast)	16.11.-17.12.1991



Ausstellungen in der Wiener Planungswerkstatt - 1992




Sanfte Mobilität	10.01.-09.02.1992
Wien, Architektur	17.02.-06.03.1992
Umweltgerechte Stadtplanung - Renaissance der Straßenbahn	12.03.-10.04.1992
Stadtplaner von morgen III	29.04.-22.05.1992
Das neue Wien 92	01.06.-17.06.1992
Ernst W. Heiss	24.06.-10.07.1992
Orte des Spiels	09.09.-25.09.1992
Dubrovnik: Architektur gestern-heute	01.10.-23.10.1992
Entwicklungsgebiete	03.11.-25.11.1992
Innovativer Wohnungsbau und Stadterweiterung	30.11.-19.12.1992



Ausstellungen vor Ort in den Bezirken - 1992



Conservation Today (Messepalast)	07.01.-31.01.1992
Nordbahnhof (MBA 2)	30.04.-16.05.1992
Die Form der Zeit - Fotoausstellung (Böhler-Haus)	30.04.-22.05.1992
Roberto Burle Marx - Garten-Kunst-Plätze (Messepalast)	06.05.-25.05.1992
Die neue Wiener Messe 92 (Messegelände)	25.05.-05.06.1992
Süßenbrunner Straße (Kindertagesheim Kalmusweg)	01.06.-05.06.1992
Wien, Stadtraum - Der Stand der Dinge (Gaußplatz)	16.06.-28.06.1992
Planungen 20.Bezirk - Schau die Brigittenau (MBA 20)	05.11.-17.11.1992
Bezirksentwicklung Mariahilf-Neubau (Generali Center)	17.11.-27.11.1992



Ausstellungen in der Wiener Planungswerkstatt - 1993



Josef Hoffmann	11.01.-05.02.1993
Raumgedanken - 8 Architekten aus Zagreb	15.02.-05.03.1993
Werkstatt Berlin Hauptstadt	15.03.-07.04.1993
Stadtplaner von morgen - 4. Jahr	22.04.-13.05.1993
STEP - Auf dem Weg ins 21. Jahrhundert	17.05.-09.06.1993
Sanierungskonzept Dr.-Karl-Lueger-Kirche	15.06.-02.07.1993
Expertenverfahren Kagran-West	19.07.-23.07.1993
Computergraphik für die Wiener Stadtplanung	06.09.-29.09.1993
Harry Seidler	04.10.-28.10.1993
Salzburg - Architektur 80-90	04.11.-25.11.1993
1. AFI-Architekturwettbewerb	30.11.-19.12.1993



Ausstellungen vor Ort in den Bezirken - 1993




Bezirksentwicklungsplan Hernals (Zentrum Hernals)	22.02.-06.03.1993
EUROPAN 2 (Rathaus/Arkadenhof)	22.06.-09.07.1993
BEP Ottakring (Alter Ort)	17.09.-19.09.1993
Mariahilfer Platzl (U-Bahn-Station Westbahnhof)	18.09.-06.10.1993
Planungen für Kagran (Donauzentrum)	27.09.-02.10.1993
Neugestaltung Neubaugasse (Neubaugasse)	14.10.-27.10.1993
Planungen für Kagran (Shopping City Nord)	02.11.-13.11.1993



Ausstellungen in der Wiener Planungswerkstatt - 1994



Neuer Wohnbau in Wien	11.01.-28.01.1994
STEP 1994 - Auf dem Weg ins 21. Jahrhundert	01.02.-10.02.1994
Frauen-Werk-Stadt	14.02.-04.03.1994
Kindertagesstätten Frankfurt	07.03.-25.03.1994
Stuttgart-Wien, Diplomarbeiten für Transdanubien	20.04.-18.05.1994
Stadt-Raum-Erleben, Öffentliche Räume Barcelona-Wien	25.05.-15.06.1994
Expertenverfahren Wohnallee Simmering	26.09.-29.09.1994
Wien, Stadterhaltung/Stadterneuerung - Der Stand der Dinge	05.10.-11.11.1994
Architektur Japan	28.11.-21.12.1994




1989
VPRW
2009


Ausstellungen vor Ort in den Bezirken - 1994



Ideenwettbewerb Süßenbrunn (Schloss Süßenbrunn)	03.03.-23.03.1994
In der Wiesen - Die neue Stadt an der U6 (Alterlaa)	15.03.-02.04.1994
U3-Simmering (Bezirksvorsteherung Simmering)	17.03.-30.03.1994
Wohnbebauung Remise Kreuzgasse (Remise Kreuzgasse)	11.04.-15.04.1994
Radverkehr (Rathaus)	21.04.-24.04.1994
Döbling morgen (Sieveringer Straße)	30.04.-08.05.1994
Döbling morgen (U4 Heiligenstadt)	09.05.-15.05.1994
Kioske im öffentlichen Raum (Messepalast)	09.05.-20.05.1994
Döbling morgen (Döblinger Hauptstraße)	16.05.-20.05.1994
Südraum Wien (Kaufpark Alterlaa)	10.06.-25.06.1994
Gestaltung Siebensternplatz (Siebensterngasse)	15.06.-01.07.1994
Südraum Wien (Favoritenstraße)	05.09.-17.09.1994
Südraum Wien (Meidlinger Hauptstraße)	20.09.-01.10.1994
BEP Alsergrund - Der Neunte (Arne-Carlsson-Park)	20.09.-14.10.1994
Oranje Landschaft (Alpenmilchzentrale)	29.09.-16.10.1994
Südraum Wien (Per-Albin-Hanson-Siedlung)	04.10.-15.10.1994
Südraum Wien (Liesinger Platz)	18.10.-29.10.1994
Neue Entwicklungen Langobardenviertel (Stadttreff Aspern)	08.11.-23.11.1994
BEP Leopoldstadt - Planungen im Karmeliterviertel	09.11.-30.11.1994
Neue Entwicklungen Langobardenviertel (Donauspital)	24.11.-10.12.1994
Verkehr ist mehr ... als nur Auto (Messezentrum)	03.12.-11.12.1994



Ausstellungen in der Wiener Planungswerkstatt - 1995




Otto Wagner	12.01.-09.02.1995
Stadtachse U1 Kagran	27.02.-24.03.1995
Bogdan Bogdanović	29.03.-12.04.1995
Wien, Stadtmöbel - Der Stand der Dinge	25.04.-31.05.1995
Wien, Architektur - Der Stand der Dinge II	06.06.-30.06.1995
Natur in der Stadt - Naturschutzjahr 1995	04.09.-04.10.1995
Arbeiten kroatischer Architekten	12.10.-07.11.1995
Adolf Loos und Wien	14.11.-22.12.1995



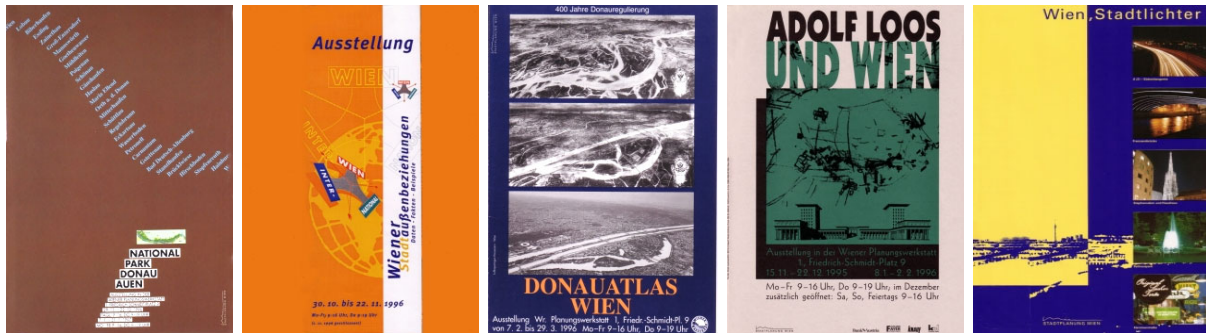
Ausstellungen vor Ort in den Bezirken - 1995



Langobardenstraße (Donauzentrum)	Feber 1995
Schule Carlbergergasse (Kaufpark Alterlaa)	16.03.-07.04.1995
Wien in Planung - Innen West (Josefstädter Straße)	09.06.-27.06.1995
Wien in Planung - Innen West (Rochusgasse)	29.06.-11.07.1995
Wien in Planung - Innen West (Stiftsgasse)	13.07.-01.08.1995
Wien in Planung - Innen West (Stadionbad)	03.08.-14.08.1995
Wien in Planung - Innen West (Generali Center)	17.08.-29.08.1995
Plandokumentaufflage mittels Internet (Donauspital)	17.08.-28.09.1995
Architekturfestival "80 Tage Wien" (AZW)	25.08.-12.11.1995
Wien in Planung - Innen West (Wien Nord)	31.08.-19.09.1995
Stadtentwicklung/Stadtplanung (HdB 22)	18.09.-20.09.1995
Wie gehts in der Rossau (Friedensbrücke)	19.09.-02.10.1995
Wien in Planung - Innen West (Meiselmarkt)	21.09.-03.10.1995
B 301 (Liesinger Platz)	29.09.-04.10.1995
Planungen für Floridsdorf (Shopping Center Nord)	04.10.-17.10.1995
Planungen für Floridsdorf (U1 Kagran)	19.10.-26.10.1995
Karmeliterviertel (Karmelitermarkt)	19.10.-06.11.1995
Grünraumvernetzung 14. Bezirk (BV 14)	19.10.-05.12.1995
Planungen für Floridsdorf (U6-Bahnhof Floridsdorf)	28.10.-15.11.1995
Planungen für Simmering (EKZ Simmering)	13.11.-02.12.1995
Planungen für Simmering (Endstelle Linie 71)	05.12.-18.12.1995



Ausstellungen in der Wiener Planungswerkstatt - 1996



Adolf Loos und Wien	08.01.-04.02.1996
400 Jahre Donauregulierung - Donauatlas Wien	07.02.-29.03.1996
Grenzen-los nicht Ufer-los Landschaftsplanungen in Berlin-Paris-Wien	15.04.-15.05.1996
Wien, Grünes Netzwerk - Der Stand der Dinge	22.05.-05.07.1996
Wien, Stadtlichter - Der Stand der Dinge	12.09.-23.10.1996
Wien International	30.10.-22.11.1996
Nationalpark Donau-Auen	29.11.-20.12.1996



Ausstellungen vor Ort in den Bezirken - 1996



Stadtteilplanung Inner-Penzing (BV 14)	11.01.-08.02.1996
Planungen für Floridsdorf (EKZ B7)	30.01.-11.02.1996
Wien - International (Rathaus)	April 1996
Öffentliche Auflage Nordbahnhof (IBM Lassallestraße)	16.04.-21.05.1996
Wien 3 zwischen Tradition und Vision (U3 Rochusgasse)	16.04.-31.05.1996
Wien - International (Donauzentrum)	Mai 1996
BEP Leopoldstadt - Planungen rund um die Praterstraße	20.05.-09.06.1996
Wien - International (Lugner City)	Juni 1996
Architektur aus Dänemark (Rathaus/Arkadenhof)	10.06.-21.06.1996
Margareten - Die nächsten Jahre (Siebenbrunnenplatz)	12.06.-30.06.1996
Margareten - Die nächsten Jahre (Schönbrunner Straße)	10.09.-29.09.1996
EU-Projekt Westgürtel, Radrouten im Westen Wiens (Urban-Loritz-Platz)	16.09.-20.10.1996
Platz für Bruno - Gestaltung des Bruno-Bittermann-Platzes (Meidlinger Platzl)	08.10.-20.10.1996




Ausstellungen in der Wiener Planungswerkstatt - 1997



Nationalpark Donau-Auen	07.01.-31.01.1997
Wettbewerb Neubau Sophienspital	05.02.-19.02.1997
Digitale Stadtmodelle	24.02.-21.03.1997
Beispiele innerstädtischer Verdichtung	02.04.-11.04.1997
Strukturelle Architektur	16.04.-29.04.1997
Helmut Richter - Bauen & Projekte	05.05.-28.05.1997
Perspektive München	03.06.-26.06.1997
Lebenswelt Regenwald	01.07.-11.07.1997
Kultur-Landschafts-Forschung	17.09.-02.10.1997
Wien Architektur 500 Bauten	07.10.-31.10.1997
Werkstatt Grünraum	18.11.-03.12.1997
3. Ausbauphase der Wiener U-Bahn	10.12.-21.12.1997




Ausstellungen vor Ort in den Bezirken - 1997



Digitale Stadtmodelle (Messegelände)	08.04.-11.04.1997
Nationalpark Donau-Auen (Museumsquartier)	10.04.-14.05.1997
Digitale Stadtmodelle (Austria Center Vienna)	16.04.-18.04.1997
Bauen und Bewahren in Breitenlee (Gutshof Stift Schotten)	23.04.-27.05.1997
Expertenverfahren Schmidtstahlwerke (Möbelhaus Ludwig)	22.05.-03.07.1997
EU-Projekte Westgürtel (U6 Währinger Straße)	26.05.-07.06.1997
EU-Projekte Westgürtel (U6 Nussdorfer Straße)	09.06.-22.06.1997
Schulbauprojekt "In der Wiesen" (Volksschule Alterlaa)	28.08.-30.08.1997
Wien, Stadterhaltung/Stadterneuerung - Der Stand der Dinge II (Messegelände)	09.09.-12.09.1997
Wien Architektur 500 Bauten, Donau-City (UNO-City)	25.10.1997
Grüngürtel Wien (Palais Epstein)	24.11.-05.12.1997



Ausstellungen in der Wiener Planungswerkstatt - 1998




3. Ausbauphase der Wiener U-Bahn	07.01.-16.01.1998
Rahmen einer Metropole - Zagreb	21.01.-05.02.1998
Wien, Kindertagesheime - Der Stand der Dinge	06.03.-03.04.1998
Europaregion Wien-Niederösterreich-Burgenland	15.04.-07.05.1998
Wien, Stadt- und Umwelttechnologien - Der Stand der Dinge	04.05.-10.06.1998
Wiener Geschäftsstraßen zwischen Luxus und Verfall	17.06.-03.07.1998
TU Darmstadt - Stadtentwicklungsprojekt Wien	28.07.-04.08.1998
B 301 - Wiener Südrand Straße und Kraftwerk Freudenau	27.08.-11.09.1998
Urban Space Lab	07.10.-23.12.1998



Ausstellungen vor Ort in den Bezirken - 1998



Einfach-Mehrfach - Nutzung von Freiflächen (Friedrich-Schmidt-Platz)	20.04.-20.05.1998
Der Grüne Prater (Rustenschacherallee)	29.04.-08.05.1998
Der Grüne Prater (Bereich Watschenmann)	09.05.-17.05.1998
Der Grüne Prater (Stadionbad)	18.05.-30.05.1998
Wiener U-Bahn, 3. Bauphase (U3 Erdberg)	02.06.-12.06.1998
Der Grüne Prater (Prater-Planetarium)	18.09.-16.10.1998
Urban Wien Gürtel+ (Rathaus)	01.10.-02.10.1998
Traumstadt Wien (AzW)	06.10.-20.10.1998
Wien, Stadt- und Umwelttechnologien - Der Stand der Dinge (UNO-City)	18.10.1998
Wiener Geschäftsstraßen zwischen Luxus und Verfall (WIFI Wien)	09.11.-04.12.1998
Wien, Stadt- und Umwelttechnologien - Der Stand der Dinge (Rathaus)	26.11.-27.11.1998
B 3 - Donau Straße (HdB 21)	26.11.-29.11.1998



Ausstellungen in der Wiener Planungswerkstatt - 1999



Best of European Cities	11.01.-08.02.1999
Verkehr in Wien - Aktuelle Projekte	15.02.-15.03.1999
Der Kleingarten - Wohnen im Grünen	23.03.-07.05.1999
Wohnqualität der Gründerzeitviertel	18.05.-30.06.1999
da! - Architektur in Berlin 99	12.08.-14.09.1999
ÖGLA-Landschaftsarchitekturpreis "Industrie und Gewerbe natürlich"	20.09.-12.10.1999
Frauen in der Technik 1900-2000	22.10.-24.11.1999
Urban Space Lab II	02.12.-15.12.1999



Ausstellungen vor Ort in den Bezirken - 1999



Wiener Geschäftsstraßen (BV 7)	20.01.-12.03.1999
Entwürfe für eine neue Hauptbibliothek (Akademiefhof)	27.01.-13.02.1999
Stadt 2000 nach der KDAG (ehem. KDAG-Werke)	25.02.-11.03.1999
Planungen für Nussdorf (Nussdorfer Platzl)	08.03.-21.03.1999
Stadt- und Umwelttechnologien (Stadthalle)	13.04.-23.04.1999
Wiener Geschäftsstraßen (Austria Center Vienna)	15.04.-22.04.1999
Der Kleingarten - Wohnen im Grünen (BV 21)	17.05.-28.05.1999
Wiener Geschäftsstraßen (5. Bezirk)	Mai 1999
Stadt- und Umwelttechnologien (Rathaus)	29.06.1999
Der Kleingarten - Wohnen im Grünen (KGA Sonnenheim)	19.07.-30.07.1999
ZEICHEN BAU: Wien, Architektur - Der Stand der Dinge, Traumstadt Wien II und Real Virtualities (Künstlerhaus)	11.08.-26.09.1999
Expertenverfahren Höchstädtplatz (ehem. NÖM-Gebäude)	15.09.-29.09.1999
Wien, Stadt- und Umwelttechnologien (Hofburg)	14.10.-18.10.1999



Ausstellungen in der Wiener Planungswerkstatt - 2000



New American Ghetto	11.01.-09.02.2000
Zagreb 2000+ Neue Urbane Strategien	15.02.-03.03.2000
Neunutzung Donauinsel, Neugestaltung Uniqa-Block, Leitprogramm Höchstädtplatz, Künstlerhaus-Vorplatz	09.03.-05.04.2000
Wien setzt (sich) aufs Rad	12.04.-24.05.2000
Wien, URBION - Der Stand der Dinge	09.06.-14.07.2000
In memoriam: Landschaftsarchitekten Kienast - Kirchner - Pindor	24.07.-11.08.2000
Wiener Perspektiven - Eine Stadt verändert sich	25.08.-26.09.2000
Ruhe! - Wie viel Lärm verträgt die Stadt	03.10.-30.10.2000
Wien, Städtebau - Der Stand der Dinge	09.11.-20.12.2000




Ausstellungen vor Ort in den Bezirken - 2000



Stadt- und Umwelttechnologien (Rathaus)	22.03.-23.03.2000
Der Kleingarten - Wohnen im Grünen (BV 16)	27.04.-12.05.2000
Bezirksleitlinien Meidling (Gebietsbetreuung 12)	07.06.-27.06.2000
Wien, URBION - Der Stand der Dinge (BV 7)	17.07.-15.09.2000
Der Kleingarten - Wohnen im Grünen (BV 13)	14.09.-04.10.2000
Stadt 2000 - i-Vent (ehem. KDAG-Gelände)	06.10.-09.10.2000
Floridsdorf zeigt Zukunft (BV 21)	12.10.-09.11.2000
Aktuelles aus Ottakring - Ottakring im Aufbruch (U3 Ottakring)	15.11.-05.12.2000



Ausstellungen in der Wiener Planungswerkstatt - 2001



Floridsdorf zeigt Zukunft	11.01.-15.02.2001
Schwerpunkte der Stadtentwicklung - Stadtentwicklungsbericht 2000	07.03.-30.05.2001
Studentenarbeiten der TU Wien, Institut für Hochbau	06.06.-21.06.2001
Kommunale Architektur aus Polen	29.06.-19.07.2001
Mädchen planen ihre Stadt (Wiener Ferienspiel)	23.07.-27.07.2001
da! - Architektur in Berlin 2001	08.08.-14.09.2001
Landwirtschaft in Wien	27.09.-09.11.2001
Wien, Donauraum - Der Stand der Dinge	26.11.-21.12.2001



Ausstellungen vor Ort in den Bezirken - 2001



Verlängerung der U2 - Werkstattbericht (MBA 2, Donaushpital, Donauzentrum)	28.02.-22.06.2001
Schwerpunkte der Stadtentwicklung (TU Wien)	02.04.-06.04.2001
Wien, Stadt- und Umwelttechnologien (Hofburg)	17.05.-18.05.2001
Zyklus: Innere Szene Wien - Junge Architektur (Wiener Ärztepraxen, Raiffeisenbank, MAK)	Sommer/Herbst 2001
Radfahren in Wien (Rathausplatz)	20.09.-23.09.2001
Wettbewerbsergebnisse Schönbrunn (MBA 12)	02.10.-15.10.2001
Wettbewerbsergebnisse Schönbrunn (MBA 13/14)	02.10.-15.10.2001
Wien, Stadt- und Umwelttechnologien - Der Stand der Dinge (Rathaus)	16.10.2001



Ausstellungen in der Wiener Planungswerkstatt - 2002




Wien, Donauraum - Der Stand der Dinge	07.01.-01.02.2002
Wien, Stadt- und Umwelttechnologien - Der Stand der Dinge II	19.02.-28.03.2002
Bericht aus der Planungswerkstatt: Masterplan Verkehr und Hochhauskonzept Wien	08.04.-08.05.2002
Baujuwelle einst und jetzt	16.05.-26.06.2002
Spielräume der Großstadt	04.07.-14.08.2002
Der 26. April - Die Folgen der Tschernobyl-Katastrophe	19.08.-30.08.2002
Carl Ludwig Engel und das klassizistische Helsinki	06.09.-02.10.2002
Wenn aus Daten Bilder werden - "Vienna GIS"	15.10.-13.12.2002



Ausstellungen vor Ort in den Bezirken - 2002



Landwirtschaft in Wien (Shopping Center Nord)	05.03.-25.03.2002
Panorama 15 europäischer Hauptstädte (TechGate Vienna)	11.03.-21.04.2002
Erdberger Mais (G-Town)	13.05.-02.06.2002
Landwirtschaft in Wien (Altes Landgut)	05.07.-25.08.2002
Wiener Messe Neu (Arkaden vor der Planungswerkstatt)	08.07.-16.08.2002
Wien-Mitte (ArchitekturZentrum Wien)	24.07.-19.08.2002
Donau City (Arkaden vor der Planungswerkstatt)	21.08.-20.09.2002
Stadt- und Umwelttechnologien (Millennium City)	30.08.-08.09.2002
Expertenverfahren Vorbereich Schönbrunn (U4 Hietzing)	05.09.-22.09.2002
Expertenverfahren Vorbereich Schönbrunn (Arkaden vor der Planungswerkstatt)	25.09.-13.10.2002
Stadt- und Umwelttechnologien (Messegelände)	01.10.-03.10.2002
Strukturplan Aspengründe (Galleria)	18.10.-09.12.2002
Stadt- und Umwelttechnologien (Rathausplatz)	20.10.2002
Expertenverfahren Vorbereich Schönbrunn (U3 Johnstraße)	22.10.-05.11.2002
Stadt- und Umwelttechnologien (Rathaus)	06.11.2002
Expertenverfahren Vorbereich Schönbrunn (Meiselmarkt)	07.11.-21.11.2002
Verlängerung der U1 nach Süden (BV 10)	22.10.-23.10.2002



Ausstellungen in der Wiener Planungswerkstatt - 2003



Wien, Schulbau - Der Stand der Dinge	10.01.-28.02.2003
Bericht aus der Planungswerkstatt	19.03.-09.05.2003
SUP Entwicklungsraum Nordosten Wien	12.05.-16.05.2003
Die Straße als stadtgestalterisches Element	21.05.-27.06.2003
Gestalte Deine Stadt (Wiener Ferienspiel)	07.07.-22.08.2003
Planspiel Gender City	13.09.-08.10.2003
Wettbewerbsergebnisse Wien-Mitte	10.10.-23.10.2003
Barrierefreie Stadt	29.10.-17.12.2003



Ausstellungen vor Ort in den Bezirken - 2003



Städtebaulicher Wettbewerb Westbahnhof (Westbahnhof)	10.01.-31.01.2003
Spielräume der Großstadt (Meiselmarkt)	30.01.-27.02.2003
Verlängerung der U1 nach Süden (HdB 10)	26.03.-27.03.2003
Kongress "Enter the Past" (Rathaus)	08.04.-12.04.2003
ÖV-Korridor "Brünner Straße - U6-Nord" (BV 21)	12.05.-13.05.2003
ÖV-Korridor "Brünner Straße - U6-Nord" (Schumpeterweg)	15.05.-16.05.2003
SUP Nordosten Wien (Pensionistenklub Eßling)	10.06.-12.06.2003
Prater Neu (Messegelände)	10.06.-20.06.2003
Gutachterverfahren St. Marx (HTL Leberstraße)	09.09.-23.09.2003
Masterplan Verkehr Wien 2003 und Generelle Radwegeplanung (Rathausplatz)	20.09.-21.09.2003
Architekturwettbewerb MVA Pfaffenu (BV 11)	06.10.-10.10.2003
Bürgerbeteiligung Brunnenviertel (16, Brunnengasse 38)	14.10.-28.10.2003
draufsetzen - 19 realisierte/projektierte Dachausbauten (Gebietsbetreuung Ottakring)	14.10.-18.12.2003
Radverkehrserhebung, Masterplan Verkehr (Technikum 20)	11.11.-05.12.2003
Planungsstand U2-Nord, Linie 25, Linie 26 (22. Bezirk)	01.12.-02.12.2003
Schau Platz Kagran (BS Gartenbau)	01.12.-05.12.2003



Ausstellungen in der Wiener Planungswerkstatt - 2004




Zu Fuß in Wien (Fotoausstellung)	13.01.-19.02.2004
Bericht aus der Werkstatt I (Schau Platz Kagran, Donau City, Non-Stop-Living)	26.02.-11.03.2004
draufsetzen - Realisierte/projektierte Dachausbauten	18.03.-23.04.2004
Budapest im Spiegel der Geschichte	04.05.-28.05.2004
Bericht aus der Werkstatt II (Verkehrsplanungen)	03.06.-30.06.2004
Wiener Ferienspiel	12.07.-27.08.2004
Roadshow - In Zukunft:Wien	13.09.-06.10.2004
Altstadterhaltung in Prag	11.10.-29.10.2004
Gender in the City - Forumtheater	03.11.-16.11.2004
Best Practices HUB Vienna	22.11.-17.12.2004



Ausstellungen vor Ort in den Bezirken - 2004




DIALOG NOW - Nord-Ost-Umfahrung Wien (Breitenlee)	13.01.-14.01.2004
Aktuelle Projekte der Stadtentwicklung (Messezentrum)	15.01.-18.01.2004
Wien 3 neu (Gebietsbetreuung 3)	15.01.-26.02.2004
DIALOG NOW - Nord-Ost-Umfahrung Wien (Eßling)	19.01.-20.01.2004
draufsetzen - Realisierte/projektierte Dachausbauten (Gebietsbetreuung Hernals/Währing)	04.02.-05.03.2004
Barrierefreie Stadt (BV 22)	09.02.-05.03.2004
Wohnbebauung Nordbahnhof (BV 2)	16.02.-27.02.2004
Neue Feuerwache Leopoldstadt (Hauptfeuerwache)	25.02.-26.03.2004
U2-Süd-Verlängerung (HTL Leberstraße)	01.03.-03.03.2004
Aktuelle Projekte der Stadtentwicklung (Messezentrum)	13.03.-21.03.2004
Der Weg ist der Gürtel - The story continues (Hauptbücherei, Kongresshaus, 20er-Haus, IP-TWO)	29.04.-01.07.2004
U2-Verlängerung ins Flugfeld Aspern (Apothek Aspern)	11.05.-12.05.2004
Barrierefreie Stadt (BV 4)	02.06.-30.06.2004
U2-Verlängerung nach Süden (Schulzentrum Ungargasse)	23.06.-24.06.2004
Wien-Mitte (zwischen Bahnhofshalle und CAT)	19.08.-30.09.2004
Städtebaulicher Ideenwettbewerb Komet-Gründe (BV 12)	28.09.-12.10.2004
Roadshow - In Zukunft:Wien (Gasometer)	19.10.-17.11.2004



Ausstellungen in der Wiener Planungswerkstatt - 2005



SENSAI - Japanische Architektur	12.01.-14.02.2005
EUROPAN (6) 7 (8)	21.02.-18.03.2005
Visionäres Essen - Von der Industriestadt zur Dienstleistungsmetropole	29.03.-21.04.2005
Weltkulturerbe Wien (mit Sonderausstellung "Haus Tugendhat")	25.04.-20.05.2005
100 Jahre Wald- und Wiesengürtel	25.05.-30.06.2005
"Wien ist ..." - ein lomographisches Projekt zum Architekturjahr Wien 2005	08.11.-16.12.2005



Ausstellungen vor Ort in den Bezirken - 2005



Roadshow - In Zukunft:Wien (Gasometer)	02.01.-07.01.2005
UN-Habitat - Best Practices der Stadt Wien (UNO-City)	14.01.-10.02.2005
Roadshow - In Zukunft:Wien (Messezentrum)	20.01.-23.01.2005
Roadshow - In Zukunft:Wien (Shopping Center Nord)	26.01.-14.02.2005
Roadshow - In Zukunft:Wien (EKZ Sandeilen)	17.02.-08.03.2005
Roadshow - In Zukunft:Wien (Messezentrum)	12.03.-20.03.2005
Roadshow - In Zukunft:Wien (Donauzentrum)	22.03.-02.04.2005
Roadshow - In Zukunft:Wien (Stadthalle)	05.04.-08.04.2005
Roadshow - In Zukunft:Wien (Millennium City)	12.04.-23.04.2005
Radwegeplanung in Wien (Rathausplatz)	16.04.-17.04.2005
Barrierefreie Stadt - Stadt ohne Hindernisse (ÖZIV)	27.04.-29.04.2005
Roadshow - In Zukunft:Wien (VHS Stöbergasse)	02.05.-13.05.2005
Roadshow - In Zukunft:Wien (Alterlaa)	18.05.-07.06.2005
Roadshow - In Zukunft:Wien (Auhof Center)	10.06.-20.06.2005
Roadshow - In Zukunft:Wien (Donauinselsest)	24.06.-26.06.2005
Roadshow - In Zukunft:Wien (HUMA Einkaufspark)	30.06.-13.07.2005
Roadshow - In Zukunft:Wien (Galleria)	30.08.-15.09.2005
Roadshow - In Zukunft:Wien (Lugner City)	19.09.-24.09.2005
Ideen für das Mariahilfer Platzl (Mariahilfer Platzl)	20.09.-29.09.2005
Architektur, Städtebau und historisches Erbe der Stadt Moskau (Rathaus/Volkshalle)	21.09.-30.09.2005
Roadshow - In Zukunft:Wien (Columbus Center)	28.09.-19.10.2005
Roadshow - In Zukunft:Wien (Messezentrum)	17.11.-20.11.2005



Ausstellungen in der Wiener Planungswerkstatt - 2006



"Wien ist ..." - ein lomographisches Projekt
zum Architekturjahr Wien 2005

09.01.-26.01.2006

Sperre der Wiener Planungswerkstatt
und Start der Generalsanierung

ab 30.01.2006



Ausstellungen vor Ort in den Bezirken - 2006



Gedenkstätte Aspanggründe (HTL Leberstraße)	13.02.-24.02.2006
Stadtquartier Kagraner Spange (Donauzentrum)	20.03.-01.04.2006
service bauten wien (Künstlerhaus)	28.03.-23.04.2006
Radwegeplanungen in Wien (Museumsquartier)	04.04.-23.04.2006
Roadshow - In Zukunft:Wien (Rathaus)	20.04.-22.04.2006
Radwegeplanungen in Wien (Rathausplatz)	22.04.-23.04.2006
Flugfeld Aspern (HdB 22)	04.05.-07.05.2006
Kunstplatz Karlsplatz (Kunsthalle Wien)	20.05.-29.05.2006
Young Viennese Architects (Messezentrum)	31.05.-02.06.2006
Radfahren in Wien - Wien radl't (Alterlaa)	03.06.-22.06.2006
Masterplan Hauptbahnhof Wien (Süd-Ostbahnhof)	09.06.-28.07.2006
Radfahren in Wien - Wien radl't (Shopping Center Nord)	14.07.-05.08.2006
Kunstplatz Karlsplatz (Wien Museum)	18.07.-06.08.2006
Radfahren in Wien - Wien radl't (Donauzentrum)	10.08.-25.08.2006
Expertenverfahren Bombardier-Areal (Compact City)	21.08.-01.09.2006
Radfahren in Wien - Wien radl't (Millennium City)	25.09.-06.10.2006
gebaut 2005 - Architektonische Begutachtungen (MA 19, Niederhofstraße)	11.10.-22.12.2006
U1-Süd-Verlängerung (HdB Per-Albin-Hansson-Siedlung)	07.11.-10.11.2006
Wien 3 neu (Gebietsbetreuung Erdberg)	15.11.-07.12.2006
Messekarree Nord (ArchitekturZentrum Wien)	24.11.-07.12.2006



Wiedereröffnung der Wiener Planungswerkstatt




Nach längerer Umbauphase wurde die Wiener Planungswerkstatt am 12. September 2007 durch Planungsstadtrat Dipl.-Ing. Rudi Schicker und Dipl.-Ing. Thomas Madreiter, Leiter der MA 18, wiedereröffnet. Damit stand die Planungswerkstatt nach einer Generalsanierung wieder für alle an Fragen der Stadtentwicklung und Stadtplanung Interessierten offen. Durch ein modifiziertes Konzept und zahlreiche Veranstaltungen sollte ein noch größeres Publikum angelockt und vor allem auch Jugendliche verstärkt angesprochen werden. Mit dem ebenfalls 2007 eröffneten Museum auf Abruf (MUSA), der neugestalteten Wienbibliothek sowie der neuen Planungswerkstatt wurde rund um das Rathaus eine "Kulturmeile" geschaffen, die auch für das gesamte Viertel einen wesentlichen Impuls bedeutet.

Neues Ausstellungskonzept

Im Zuge der Generalsanierung des Hauses am Friedrich-Schmidt-Platz 9 hat sich die Gelegenheit geboten, auch die Planungswerkstatt zu renovieren und nicht nur barrierefrei zu gestalten, sondern sie auf einen auch technisch zeitgemäßen Standard zu bringen. Gleichzeitig bestand dadurch die Möglichkeit, das Ausstellungskonzept zu adaptieren und neuen Anforderungen anzupassen. So sind nunmehr drei bis vier größere Präsentationen pro Jahr zu sehen, die über einen längeren Zeitraum einer größeren Zahl an Besucherinnen und Besuchern die Möglichkeit bieten, die Planungswerkstatt zu besuchen. Ergänzt werden diese Schwerpunktausstellungen um ein umfassendes Rahmenprogramm. Zudem wurde die Planungswerkstatt auch als Ort unterschiedlicher Veranstaltungen - von Buchpräsentationen über Diskussionsveranstaltungen bis hin zu Medienkonferenzen - neu positioniert und soll so stärker im öffentlichen Bewusstsein verankert werden.

Vor allem wurde der Einsatz neuer Medien und Technologien forciert. Dadurch werden herkömmliche Präsentationsformen ergänzt bzw. ersetzt und die - aufgrund der räumlichen Gegebenheiten doch begrenzten - Ausstellungsflächen virtuell erweitert. Durch den Fokus auf interaktive Präsentationen soll auch den Ansprüchen eines jungen Publikums verstärkt Rechnung getragen werden. Parallel zu allen Ausstellungen erscheint eine Publikation, die vertiefende Informationen zum jeweiligen Thema bietet.



Wiedereröffnung der Wiener Planungswerkstatt

Die Wiener Planungswerkstatt wurde mit der Ausstellung "Draußen in der Stadt - Öffentliche Räume in Wien" wiedereröffnet. Öffentliche Räume prägen die europäische Stadt und spielen für die Lebensqualität in den Städten eine wichtige Rolle: Sie sind sinnlich erlebbar, vielfältig nutzbar und erfüllen unterschiedlichste Funktionen. Sie werden durchquert, genutzt, angeeignet, bespielt, gestaltet. Neben ihren Funktionen für Verkehr, Wirtschaft und Erholung sind öffentliche Räume Orte des sozialen Austausches und der Begegnung. Sie dienen nicht nur der Orientierung, der Repräsentanz und der Identifikation der Einwohner/-innen mit ihrer Stadt, sondern sind auch ein Ort der Integration, an dem verschiedene soziale Gruppen mit unterschiedlichen Interessen einander begegnen. Das Thema hat somit vielfältige stadtentwicklungsrelevante als auch gesellschaftliche und sozialpolitische Dimensionen.

Diese Fülle an unterschiedlichen Funktionen und Nutzungsansprüchen zu zeigen, war Anspruch der ersten Ausstellung nach der Wiedereröffnung. Die Präsentation sollte zeigen, welche Prioritäten die Stadt Wien im Spannungsfeld unterschiedlicher Interessen setzt und mit welcher Vielfalt an Maßnahmen den Ansprüchen nach Möglichkeit Rechnung getragen wird.

Neben der inhaltlichen Aufbereitung des Themas "öffentlicher Raum" in den Ausstellungsräumen der Planungswerkstatt zielte das Ausstellungskonzept auf eine hohe Außenwirksamkeit. Die Ausstellung "Draußen in der Stadt" wollte die Bewohnerinnen und Bewohner in die Diskussion einbeziehen. Zu diesem Zweck fanden an vier Orten in Wien (Volkertmarkt, Praterstern, ACTiN-Park in Hirschstetten und am Mariahilfer Platzl) unterschiedliche Formen des Mitmachens in Zusammenarbeit zwischen lokalen Institutionen und der Bevölkerung statt. Diese unterschiedlichen Aktionen wurden filmisch festgehalten und in der Wiener Planungswerkstatt gezeigt.

Nach drei Monaten Laufzeit und einem überaus positiven Echo der Besucher/-innen konnte eine entsprechend erfreuliche Bilanz gezogen werden. Sowohl das Ausstellungskonzept der ersten Ausstellung selbst als auch die Neukonzeption der Planungswerkstatt generell haben sich mehr als bewährt. Die Ausstellung hat sowohl inhaltlich als auch gestalterisch das Publikum überzeugt. Insgesamt konnten über 2.000 BesucherInnen - vom Studenten bis zur Pensionistin - begrüßt und fast 30 zusätzliche Führungen für (Fach-)Delegationen sowie Schulklassen aus dem In- und Ausland organisiert werden.



Ausstellungen in der Wiener Planungswerkstatt - 2007



Masterplan Flugfeld Aspern	16.04.-24.04.2007
Perspektive München	12.06.-06.07.2007
Wiedereröffnung der Wiener Planungswerkstatt	12.09.2007
Draußen in der Stadt - Öffentliche Räume in Wien	13.09.-14.12.2007
Führung durch die Ausstellung	18.09.2007
Führung durch die Ausstellung	18.09.2007
Führung durch die Ausstellung	10.10.2007
Diskussionsrunde "Öffentlicher Raum als Integrationsraum?"	11.10.2007
Führung durch die Ausstellung	23.10.2007
Diskussionsrunde "Öffentlicher Raum im Widerstreit unterschiedlicher Interessen"	31.10.2007
Führung durch die Ausstellung	08.11.2007
Führung durch die Ausstellung	15.11.2007
Diskussionsrunde "Braucht der öffentliche Raum mehr Platz?"	22.11.2007
Führung durch die Ausstellung	23.11.2007
Führung durch die Ausstellung	04.12.2007
Führung durch die Ausstellung	12.12.2007
Diskussionsrunde "Öffentlicher Raum als Spiegelbild der Gesellschaft"	13.12.2007



Ausstellungen vor Ort in den Bezirken - 2007



Masterplan Flugfeld Aspern (HdB 22)	21.03.-22.03.2007
Radverkehrsplanung (Bike-Festival Rathausplatz)	13.04.-15.04.2007
Roadshow - In Zukunft:Wien (Messezentrum)	20.05.-23.05.2007
Gebaut 2006 - Architektonische Begutachtungen (MA 19, Niederhofstraße)	13.06.-28.12.2007
Young Viennese Architects (Kunsthalle project:space)	06.09.-26.09.2007



Ausstellungen in der Wiener Planungswerkstatt - 2008



60 Minuten unterwegs in Wien - Gegenwart und Zukunft der Mobilität

22.01.-18.04.2008

Podiumsdiskussion "Mobilität aus einer Hand - Mobilitätskarte für Wien?"
 Vortrag "Begegnungszonen in Österreich - eine Vision?"
 Vortrag "Radfahren liegt in Wien im Trend"
 Diskussionsrunde "Future Talk - Ausblicke in die Zukunft der Mobilität"

26.02.2008
 27.03.2008
 03.04.2008
 08.04.2008

Young Viennese Architects II

29.04.-27.06.2008

Werkvortrag "100 Minuten Architektur" (Zumtobel Lichtforum)
 Werkvortrag "100 Minuten Architektur" (Zumtobel Lichtforum)
 Führung durch die Ausstellung
 Werkvortrag "100 Minuten Architektur" (Zumtobel Lichtforum)
 Führung durch die Ausstellung
 Führung durch die Ausstellung

29.04.2008
 13.05.2008
 15.05.2008
 20.05.2008
 29.05.2008
 05.06.2008

Wiener Ferienspiel "Werk-Stadt-Spiel"

14.07.-28.08.2008

Europaregion - Menschen in Centrope

24.09.-12.12.2008

Führung durch die Ausstellung
 Führung durch die Ausstellung
 Führung durch die Ausstellung
 Expert/-innen-Dialog "Quo vadis Ostregion?"
 Führung durch die Ausstellung
 Führung durch die Ausstellung
 Führung durch die Ausstellung

08.10.2008
 17.10.2008
 06.11.2008
 06.11.2008
 26.11.2008
 04.12.2008
 11.12.2008



Ausstellungen vor Ort in den Bezirken - 2008



Reinsetzen - Bauliche Implantate in der Gründerzeit (Ragnarhof)	12.03.-07.04.2008
Radfahren in Wien (Bike-Festival Rathausplatz)	19.04.-20.04.2008
Wettbewerbsergebnisse Geriatriezentrum Baumgarten (Geriatriezentrum Baumgarten)	07.05.-21.05.2008
Zielgebiete der Stadtentwicklung (MesseWienNeu)	10.05.2008
Stadtentwicklung in Wien (MesseWienNeu)	27.05.-29.05.2008
Gebaut 2007 - Architektonische Begutachtungen (MA 19)	02.06.-19.12.2008
Städtebaulicher Wettbewerb Nordwestbahnhof (BV 20)	06.06.-13.06.2008
Städtebaulicher Wettbewerb Nordwestbahnhof (GB 20)	17.06.-27.06.2008
U1-Verlängerung Reumannplatz-Rothneusiedl (HdB 10)	18.06.-19.06.2008
Visionen für eine urbane Entwicklung des Nordwestbahnhofes (GB 20)	24.09.-21.11.2008
13 Zielgebiete der Stadtentwicklung (MesseWienNeu)	13.11.-16.11.2008
Masterplan Donaukanal (Urania)	01.12.-05.12.2008



Ausstellungen in der Wiener Planungswerkstatt - 2009



Wien wächst - Die 13 Zielgebiete der Stadtentwicklung 13.01.-27.03.2009

Ausstellungsführung + Präsentation ZG "Waterfont", "Prater-Messe-Krieau-Stadion"	15.01.2009
Ausstellungsführung + Präsentation ZG "Donaukanal"	22.01.2009
Ausstellungsführung + Präsentation ZG "City"	29.01.2009
Ausstellungsführung + Präsentation ZG "U2 Donaustadt/Aspern Seestadt"	05.02.2009
Ausstellungsführung + Präsentation ZG "Donaufeld"	12.02.2009
Ausstellungsführung + Präsentation ZG "Siemens-Allissen"	19.02.2009
Ausstellungsführung + Präsentation ZG "Floridsdorf - Achse Brünner Straße"	26.02.2009
Ausstellungsführung + Präsentation ZG "Wiental"	05.03.2009
Ausstellungsführung + Präsentation ZG "Gründerzeitviertel/Westgürtel"	12.03.2009
Ausstellungsführung + Präsentation ZG "Hauptbahnhof Wien - Erdberger Mais"	19.03.2009
Ausstellungsführung + Präsentation ZG "Rothneusiedl", "Liesing-Mitte"	26.03.2009

Fahr Rad in Wien 14.04.-03.07.2009

Vortrag "Radlust für Wien"	16.04.2009
Führung + Vortrag "Rad-Rowdies, Bleifüße und Blindschleichen"	23.04.2009
Führung + Podiumsdiskussion "Wirtschaft-Verkehr-Fahrrad"	28.05.2009
Führung + Podiumsdiskussion "fahr_rad_in_wien: aber sicher!"	18.06.2009
Führung + Podiumsdiskussion "Öffentliche Leihfahrradsysteme in der Stadt"	25.06.2009
Pressekonferenz "Neues City-Bike"	03.07.2009

In Zukunft Stadt - In Zukunft Wien 15.09.-11.12.2009

Führung durch die Ausstellung	18.09.2009
Podiumsdiskussion "Hat die europäische Stadt Zukunft?"	18.09.2009
Podiumsdiskussion "Rolle des sozialen Wohnbaus in der Stadt der Zukunft"	05.10.2009
Führung durch die Ausstellung	15.10.2009
Fishbowl-Diskussion "Aktivierung lokalen Wissens für die Stadtentwicklung in Wien"	15.10.2009
Führung durch die Ausstellung	19.11.2009
Literarische und visuelle Abendveranstaltung "Alltägliches der Zukunft"	19.11.2009
Führung durch die Ausstellung	10.12.2009
Diskussionsrunde mit literarischem und filmischem Input "Stadtvisionen und Utopien der Stadt aus der Vergangenheit"	10.12.2009



Ausstellungen vor Ort in den Bezirken - 2009



Wettbewerb "Neugestaltung Eising Süd" (Quarinpassage)	09.02.-20.02.2009
aspersn - Die Seestadt Wiens (BV 22)	16.02.-06.03.2009
Planausstellung "Seestadt Aspern" (AHS Heustadelgasse)	25.02.-26.02.2009
Stadt-fair-teilen (Museumsplatz/Mariahilfer Straße)	23.03.-04.04.2009
Radfahren in Wien (Bike-Festival Rathausplatz)	04.04.-05.04.2009
Wien wächst - 13 Zielgebiete (Auhof-Center)	15.04.-25.04.2009
Stadt-fair-teilen (Julius-Tandler-Platz)	15.04.-25.04.2009
Stadt-fair-teilen (Meidlinger Platzl)	28.04.-09.05.2009
Wien wächst - 13 Zielgebiete (Lugner City)	12.05.-23.05.2009
Stadt-fair-teilen (Rochusmarkt)	12.05.-23.05.2009
Wien wächst - 13 Zielgebiete (Millennium City)	26.05.-13.06.2009
Gebaut 2007 - Architektonische Begutachtungen (MA 19)	10.06.-31.12.2009
Wien wächst - 13 Zielgebiete (Stadion Center)	16.06.-27.06.2009
Wien wächst - 13 Zielgebiete (Shopping Center Nord)	30.06.-11.07.2009
Wien wächst - 13 Zielgebiete (HUMA Einkaufspark)	14.07.-25.07.2009
Wien wächst - 13 Zielgebiete (Generali Center)	28.07.-08.08.2009
Wien wächst - 13 Zielgebiete (Zentrum Simmering)	11.08.-22.08.2009
Wien wächst - 13 Zielgebiete (Interspar Sandleiten)	25.08.-05.09.2009
Wien wächst - 13 Zielgebiete (Shopping Center Nord)	08.09.-19.09.2009
Fahr Rad in Wien (Mobilitätsfest 2009)	19.09.-20.09.2009
Wien wächst - 13 Zielgebiete (Mistfest 2009)	19.09.-20.09.2009
Wien wächst - 13 Zielgebiete (Q19)	21.09.-03.10.2009
Wien wächst - 13 Zielgebiete (Camillo-Sitte-Lehranstalt)	05.10.-23.10.2009
Wien wächst - 13 Zielgebiete (Stadion Center)	13.10.-24.10.2009
Wien wächst - 13 Zielgebiete (MesseWienNeu)	23.10.-26.10.2009
Wien wächst - 13 Zielgebiete (Kaufpark Alterlaa)	28.10.-14.11.2009
Wien wächst - 13 Zielgebiete (MesseWienNeu)	11.11.-15.11.2009
Wien wächst - 13 Zielgebiete (Gasometer City)	17.11.-28.11.2009



Veranstaltungen, Tagungen und Kongresse - 1989

Fachtagung "Geschäftsstraßen und Einkaufszentren"

07.09.1989

Sanstrat (Rathaus)

26.09.1989

Fachtagung "Stadtentwicklung" (Rathaus)



Veranstaltungen, Tagungen und Kongresse - 1990

BEP Liesing - Entwurf und aktuelle Projekte (HdB 23)

29.05.1990

Donau(t)raum (Rathaus)



1989
WPRW
2009

Veranstaltungen, Tagungen und Kongresse - 1991

Leitlinien zur Stadtentwicklung (Rathaus)

20.03.1991

Beiratssitzung Stadtentwicklung (Planungswerkstatt)

Schutzzonen-Symposium (Planungswerkstatt)

Bürgerbeteiligung Verkehrskonzept (Planungswerkstatt)

Zentren und Siedlungserweiterung (Planungswerkstatt)



1989
VWRW
2009

Veranstaltungen, Tagungen und Kongresse - 1992

Workshop "Städtebau" (Bezirksvorsteherung Leopoldstadt)	30.04.1992
Infoveranstaltung "Nordbahnhof" (MBA 2)	13.05.1992
Symposium "Innovativer Wohnungsbau" und Fachdiskussion "Urbanität" (Planungswerkstatt)	18.05.1992
Workshop "Lassellestraße" (Bezirksvorsteherung Leopoldstadt)	18.05.1992
Fachdiskussion "VELO in der Stadt" (Planungswerkstatt)	25.05.1992
Beiratssitzung Stadtentwicklung (Planungswerkstatt)	12.06.1992
3. Wiener Architekturseminar (Remise Engerthstraße)	30.08.-18.09.1992
Forum Wien "Metropolen in der Mitte Europa" (Haas-Haus)	23.09.1992
Beiratssitzung Stadtentwicklung (Planungswerkstatt)	10.10.1992
Symposium "Neue Qualitäten im Wohnbau" - Adolf-Loos-Architekturpreis (Rathaus)	27.10.1992
Klausurtagung Marchegger Ast (Planungswerkstatt)	27.10.1992
Forum Wien "Neue Gründerzeit Wiens" (Haas-Haus)	05.11.1992
Klausurtagung Kagran/Donaufeld (Planungswerkstatt)	05.11.1992
Forum Wien: "Sind die Wiener/innen reif für Veränderungen" (Haas-Haus)	01.12.1992
Stadterweiterung (Rathaus)	03.12.1992



Veranstaltungen, Tagungen und Kongresse - 1993

Fachtagung Wien - Sichere Stadt (Rathaus)	01.03.-02.03.1993
Präsentation Hauptstadt-Werkstatt Berlin (Rathaus)	15.03.1993
Forum Wien "STEP 1994" (Haas-Haus)	31.03.1993
Beiratssitzung Stadtentwicklung (Planungswerkstatt)	05.05.1992
Stadtplaner von morgen (Remise Engerthstraße)	12.05.1993
STEP-Symposium (Rathaus)	13.05.-14.05.1993
Planspiel Gumpenkring (Scandic Crown Hotel)	03.06.-04.06.1993
Rhein-Main/Havel-Spree-Raum (Planungswerkstatt)	05.07.1993
Informationstechnologie für Stadtplaner (TU Wien)	09.09.1993
Informationstechnologie für Stadtplaner (Planungswerkstatt)	10.09.1993
Vorrang für Fußgänger (Planungswerkstatt)	23.09.1993
Vorrang für Fußgänger (Planungswerkstatt)	29.09.1993
Baubiologischer Kongress: Die Ökologische Stadt (Rathaus)	07.10.-09.10.1993
Paysagistes-Freiraumplanung in Italien (HS für angewandte Kunst)	14.10.1993
Paysagistes-Freiraumplanung in Italien (Planungswerkstatt)	15.10.1993
Seminar Verkehrskonzept (Göttlesbrunn)	05.11.-06.11.1993
Stadtentwicklungen in West- und Osteuropa (Haas-Haus)	17.11.1993
Beiratssitzung Stadtentwicklung (Planungswerkstatt)	30.11.1992
Vorbereitungskonferenz für EUROPAN 4	10.12.-11.12.1993
Forum Wien: "Stadtentwicklung in Berlin" (Haas-Haus)	18.12.1993




Veranstaltungen, Tagungen und Kongresse - 1994

Das Wien von morgen (Rathaus)	24.02.1994
Das Wien von morgen (Rathaus)	03.03.1994
Fachtagung Frauen-Werk-Stadt (Rathaus)	03.03.1994
Trassenführung U3-Simmering (Ekazent Simmering)	16.03.1994
Ideenwettbewerb Süßenbrunn (Pfarrsaal Süßenbrunn)	17.03.1994
Infoveranstaltung Verkehrskonzept (Hotel Marriott)	22.03.1994
Seminar Verkehrskonzept (Tulbinger Kogel)	08.04.-09.04.1994
Bürgerversammlung Wien - Sichere Stadt (Meidling)	19.04.1994
Bürgerversammlung Wien - Sichere Stadt (Hernals)	20.04.1994
Metropolenkonferenz ÖKO-Sieben (Hotel Plaza Wien)	21.04.-22.04.1994
Seminar Städtebau (Chadim)	06.05.1994
Bürgerversammlung Wien - Sichere Stadt (Hans-Mandel-BS)	13.06.1994
Bürgerversammlung Wien - Sichere Stadt (Hans-Mandel-BS)	27.06.1994
Landschaftsplanerfest (Reservegarten Hirschstetten)	28.06.1994
Bürgerversammlung BEP 9 (Bezirksvorsteher Alsergrund)	13.10.1994
Freiräume Stadt "Hosper/NL" (Hochschule angewandte Kunst)	13.10.1994
Freiräume Stadt "Benard/F" (Hochschule angewandte Kunst)	27.10.1994
Freiräume Stadt "Gora/S" (Hochschule angewandte Kunst)	10.11.1994
Freiräume Stadt "Torres/SP" (Hochschule angewandte Kunst)	24.11.1994
Freiräume Stadt "Schulz/D" (Hochschule angewandte Kunst)	01.12.1994
Das Wien von morgen (Rathaus)	13.12.1994
Freiräume Stadt "Walker/USA" (Hochschule angewandte Kunst)	15.12.1994



Veranstaltungen, Tagungen und Kongresse - 1995

DIFU-Studie Standortfaktoren (Planungswerkstatt)	18.01.1995
Fachtagung "VCÖ-Europa-Projekt Sanfte Mobilität" (Rathaus)	25.01.1995
Neue Mitarbeiter der Stadtplanung (Planungswerkstatt)	01.03.1995
Instrumente zur Bodenmobilisierung (Planungswerkstatt)	06.03.1995
Festveranstaltung 50 Jahre (Rathaus)	29.04.1995
Wettbewerbsfest "Verkehr"	31.05.1995
Bereisung "Innen-West"	08.06.1995
Architekturfestival "80 Tage Wien" (AZW)	25.08.-12.11.1995
Fachtagung "5 vor 21"	18.09.1995
ECOS-Sitzung	24.09.1995
INTA 19 WIEN 1995	24.09.-28.09.1995
Pressegespräch "Leitlinien 6., 9., 17., 19. Bezirk"	27.10.1995
Pressegespräch "Leitlinien 6., 9., 17., 19. Bezirk"	06.11.1995
Beleuchtung der Stadtbahnbögen	07.11.1995
Eröffnungsveranstaltung "Digitale Stadt"	06.12.1995
Kinderjury "Die Schule meiner Träume"	12.12.1995
Wettbewerb "Die ideale Immobilie"	13.12.1995



Veranstaltungen, Tagungen und Kongresse - 1996

Festveranstaltung "URBAN WIEN Gürtel <i>plus</i> " (Chelsea)	16.01.1996
URBAN WIEN - Gürtel <i>plus</i> (Hotel Austrotel)	08.02.1996
Global Village 1996 (Rathaus)	17.02.-23.02.1996
Eröffnung "Telezentrum Autokaderstraße"	21.02.1996
Präsentation "Selbstbauprojekt" (Planungswerkstatt)	22.02.1996
Podiumsdiskussion "Quer über den Gürtel" (AzW)	12.03.1996
Raum- und Stadtverträglichkeitsprüfung (Planungswerkstatt)	20.03.1996
Europaforum (Planungswerkstatt)	26.03.1996
Europaforum "Zukunfts.Station.Wien" (Planungswerkstatt)	10.04.1996
Wettbewerb "Hirschstetten" (Planungswerkstatt)	26.04.1996
Europaforum	09.05.1996
Sozialdynamik und Wohnumfeld (Planungswerkstatt)	03.06.1996
Buchpräsentation "Freiräume Stadt"	17.06.1996
Buch- und Videopräsentation "Der Außenraum" (Mariahilfer Straße)	18.06.1996
EU-Verkehrsprojekt OPTIMA (Rathaus)	10.07.-11.07.1996
Lomo: Wien - outside-in (Museumsquartier)	29.08.1996
Buchpräsentation "Wien erfahren" (Museumsquartier)	29.08.1996
Hirschstettner GRÜNde (Reservegarten Hirschstetten)	29.08.1996
Int. Workshop "Stadterhaltung" (Planungswerkstatt)	02.09.-04.09.1996
Bürgerversammlung "Projekte für den Gürtel" (Lugner-City)	04.09.1996
Verkehrsausschuss des Deutschen Städtetages (Rathaus)	26.09.-27.09.1996
Symposium "Stadt m.b.H." (Semperdepot)	08.11.-10.11.1996



Veranstaltungen, Tagungen und Kongresse - 1997

Global Village 1997 (Rathaus)	03.02.-19.02.1997
Seminar "Dachbegrünung" (Rathaus)	20.03.1997
Urban Transport Technologies Forum (Rathaus)	11.04.1997
Workshop Wien-München "Agenda 21" (MA 18)	16.06.1997
Workshop Wien-München "Stadt/Umland" (Rathaus)	25.06.1997
Projektjury "Tunnel Spittelau" (MA 18)	02.07.1997
West-Ost-Frauenkonferenz, Arbeitskreis Stadtplanung (MA 18)	17.09.1997
Bürgerbeteiligung in Forschung und Planung (Planungswerkstatt)	29.09.1997
Buchpräsentation "Wien Architektur 500 Bauten" (Semperdepot)	06.10.1997
Architektur-Rundfahrt, Route Nord	06.10.1997
Architektur-Rundfahrt, Route Süd	07.10.1997
Architektur-Rundfahrt, Route Nord	08.10.1997
Architektur-Rundfahrt, Route Süd	10.10.1997
Architektur-Rundfahrt, Route Süd	13.10.1997
Architektur-Rundfahrt, Route Nord	14.10.1997
Architektur-Rundfahrt, Route Süd	15.10.1997
Architektur-Rundfahrt, Route Nord	17.10.1997
Methoden der Schadstoffverteilung/-ausbreitung (MA 18)	23.10.1997
Stadtvision - Zukunftsfragen (Planungswerkstatt)	26.10.1997
Tag der offenen Tür der ADV (MA 14)	14.11.-15.11.1997
Workshop "Mehrfachnutzung des Freiraumes"	11.12.1997



Veranstaltungen, Tagungen und Kongresse - 1998

Kunstjournal/Diapräsentation (Secession)	14.02.-07.03.1998
Tagung "knowledge base development" (Rathaus)	23.02.1998
Strategieplan für Wien (Stadtplanungshaus)	23.03.1998
Bürgerversammlung "U1-Nord" (HdB 22)	25.03.1998
Global Village 1997 (Rathaus)	25.03.-29.03.1998
Tagung "TEN-Knoten" (Rathaus)	20.04.1998
Zukunft der Arbeit in der Stadt (Bank Austria)	23.04.-24.04.1998
Welchen Spielraum braucht die Zukunft? (Rathaus)	23.04.-24.04.1998
Festveranstaltung für Arch. Peichl (Probephöhne Arsenal)	28.04.1998
Islandscape - british landscape architecture (BOKU)	30.04.1998
Islandscape - landscapes in the periphery (BOKU)	08.05.1998
Bürgerversammlung "U1-Nord" (HdB Großfeldsiedlung)	13.05.1998
Bürgerversammlung "U1-Nord" (HdB Großfeldsiedlung)	14.05.1998
Islandscape - cultural marks (BOKU)	15.05.1998
Bürgerversammlung U1-Nord (HdB 22)	18.05.1998
Islandscape - body:space:process (BOKU)	29.05.1998
Islandscape - postindustrial cities (BOKU)	05.06.1998
Migration and Sustainable Urban Development (Palais Auersperg)	08.06.-10.06.1998



Veranstaltungen, Tagungen und Kongresse - 1998

Islandscape - space semantics (BOKU)	19.06.1998
Wiener Geschäftsstraßen (Planungswerkstatt)	26.06.1998
Stadtentwicklungsprojekt Wien (Planungswerkstatt)	30.07.1998
Städtebaulicher Wettbewerb U3-Hyblerpark (Gasometer)	07.09.1998
ECLAS-Jahreskongress 1998 (Rathaus)	17.09.-20.09.1998
Fachtagung "ECOS Liasion" (Rathaus)	25.09.1998
Urban-Tagung Wohnbund (Rathaus)	01.10.-02.10.1998
VITECC "Mehrwert durch Kooperation" (Rathaus)	05.10.1998
Architekturgespräch "Qualitätssicherung im Städtebau" (Raiffeisenbank)	06.10.1998
Urban Space Night (Planungswerkstatt)	09.10.1998
Buchpräsentation "Kleingartenwohnhaus" (Schutzhaus Zukunft)	12.10.1998
Fachtagung "Zukunft der Freizeit" (Hochholzerhof)	15.10.1998
Bürgerversammlung U1-Nord (HdB Großfeldsiedlung)	22.10.1998
Bürgerversammlung U1-Nord (HdB 22)	05.11.1998
UITP-Tagung (Rathaus)	25.11.1998
European Urban Forum 1998 (Rathaus)	26.11.-27.11.1998
Architekturgespräch "Hochhäuser" (Bundesländer-Versicherung)	03.12.1998



Veranstaltungen, Tagungen und Kongresse - 1999

Bürgerinformation B 3, Bereich Donaufeld (VHS Floridsdorf)	26.01.1999
Round Table "Neue Hauptbibliothek" (Akademiehof)	27.01.1999
Architekturgespräch "Städtebauliche Dichte" (Bundesländer-Versicherung)	18.02.1999
Zukunftsklausur (Raiffeisenhaus)	17.03.1999
Urban Story Telling "Kathedralen der Freizeit" (Ev. Akademie)	25.03.1999
Urban Story Telling "Wohnen nach Themen" (Ev. Akademie)	15.04.1999
Architekturgespräch "Öffentliche Räume" (Raiffeisenbank)	22.04.1999
Gärten der Gegenwart – Geschichte von morgen (Akademie der bildenden Künste)	23.04.-24.04.1999
Urban Story Telling "Armut" (Ev. Akademie)	06.05.1999
Spielumfeldanalyse Schöpfwerk (Am Schöpfwerk)	07.05.1999
Workshop Radverkehr (Hotel Modul)	11.05.1999
guertel.at - lebensraum online (Stadtbahnbögen 22-23)	26.05.1999
Gürtel-Video "Bögen in die Zukunft" (Chelsea)	27.05.-06.06.1999
Gürtel-Video "Bögen in die Zukunft" (B 72)	27.05.-25.07.1999
Bürgerinformation "U1-Nord" (HdB Großfeldsiedlung)	07.06.1999
Gürtel-Video "Bögen in die Zukunft" (WIFI)	07.06.-12.06.1999
Bürgerinformation "U1-Nord" (HdB 22)	10.06.1999
Tagung ARGE Donauländer (St. Pölten)	10.06.1999
Gürtel-Video "Bögen in die Zukunft" (Neues AKH)	14.06.-20.06.1999
Urban Story Telling "City-Images" (Ev. Akademie)	17.06.1999
Gürtel-Video "Bögen in die Zukunft" (Bank Austria)	21.06.-25.06.1999
Global Village (Rathaus)	21.06.-27.06.1999




Veranstaltungen, Tagungen und Kongresse - 1999

Bürgerinformation "U2-Verlängerung" (Planetarium Prater)	23.06.1999
Bürgerinformation "U2-Verlängerung" (Planetarium Prater)	24.06.1999
Bürgerinformation "Straßenbahn+Busnetz 21./22. Bezirk" (U3-Besucherforum)	24.06.1999
Gürtel-Video "Bögen in die Zukunft" (Café Westbahnhof)	28.06.-04.07.1999
UNCHS-Habitat, Best Practice Program (Rathaus)	29.06.1999
Bürgerinformation "U2-Verlängerung" (Donauspital)	30.06.1999
Bürgerinformation "U2-Verlängerung" (Donauspital)	01.07.1999
Architekturgespräch "Städtebauliche Großprojekte" (Bundesländer-Versicherung)	01.07.1999
Umbau der "alten" und Streckenführung der "neuen" U2 (U3-Besucherforum Volkstheater)	22.09.-23.09.1999
Int. Fachtagung "Werben für die Planung" (MA 18)	27.09.-29.09.1999
Optimierte Trassenführung der "U2-Verlängerung im 2. Bezirk" (HdB Leopoldstadt)	11.10.-12.10.1999
Optimierte Trassenführung der "U2-Verlängerung im 22. Bezirk" (Donauspital SMZ Ost)	20.10.-21.10.1999
Workshop "Informationstechnologien und Betriebsstandorte" (ADV-Haus)	21.10.1999
Architekturgespräch "Neue Bahnhöfe" (Erste Bank)	03.11.1999
Workshop "Radverkehr 2000" (Hotel Hillinger)	10.11.1999
mov cit ies (ehem. KDAG-Werke)	10.11.-21.11.1999
Improving Knowledge Base Vienna (IBM)	17.11.1999
Videopräsentation "Schütte-Lihotzky" (Filmhaus Stöbergasse)	24.11.1999
Buchpräsentation "Wiener Stadtlandschaften" (Bockkeller)	06.12.1999
Architekturgespräch "Zeitgenössische Architektur" (Uniqa)	09.12.1999



Veranstaltungen, Tagungen und Kongresse - 2000

Stadtentwicklungsplanung im Vergleich Wien-Budapest (Planungswerkstatt)	20.01.2000
Projektvorstellung B3/B227, BStG, UVP-G (BV 21)	08.02.2000
Zagreb 2000+ / Neue urbane Strategie (Planungswerkstatt)	15.02.2000
CORP 2000 - computergestützte Raumplanung (TU)	16.02.-18.02.2000
Öffentlicher Nahverkehr Bratislava (Renaissance Hotel)	28.02.2000
Recent Projects - Architekt Lord Norman Foster (Rathaus)	22.03.2000
Projekterörterung B3/B227, UVP-G (HdB 21)	04.04.2000
Videokonferenz Wien-London (Siemens-Forum)	25.04.2000
Wiener Architekturgespräche (Raiffeisenbank)	03.05.2000
Come on - Get yourself connected (BOKU)	16.05.2000
Der Strategieplan für Wien (Rathaus)	26.05.2000
Politik für Investment und Lebensraum (Rathaus)	26.05.2000
Die 24-Stunden-Stadt (Politische Akademie)	29.05.2000
Gobal Village 2000 (Rathaus)	03.06.-08.06.2000
Informationstechnologien in/für/durch Wien (Rathaus)	08.06.2000
Zukunftsimpulse für die Landstraße (Raiffeisenbank)	26.06.2000
Öffentliche Erörterung U1-Nord, UVP-G (HdB 22)	27.06.2000
FIT für die Erweiterung	09.11.-10.11.2000
Wenn sich die Skyline verändert - Internationale Bestandsaufnahme der Hochhaus-Planungspraxis (MAK)	16.11.2000
Airport Regions Conference (Rathaus)	16.11.-17.11.2000



Veranstaltungen, Tagungen und Kongresse - 2001

CORP 2001 (TU Wien)	14.02.-16.02.2001
3. Stadtplanungs-Workshop (Modul)	16.02.2001
Diskussionsveranstaltung TU Wien (Planungswerkstatt)	27.02.2001
Festwoche der österreichischen Raumplanung (TU Wien)	02.04.-06.04.2001
Wohin baut Wien? (Haus der Musik)	14.05.2001
Wissensstandort Wien (Planungswerkstatt)	17.05.2001
UTN - Urban Technology Network - Kongress (Hofburg)	17.05.-18.05.2001
Eine neue Planung für große Projekte? (Planungswerkstatt)	29.05.2001
Standortfaktoren der New Economy (Planungswerkstatt)	30.05.2001
Expertengespräch "Baustelle Zukunft" (AzW)	13.06.2001
Expertengespräch "zukunft.wien.gestalten" (AzW)	18.06.2001
Expertengespräch "Verkehrsplanung" (Radio-Café)	20.06.2001
Jury "Wettbewerb Schönbrunn" (Schloß Schönbrunn)	09.07.2001
New Public Management (Planungswerkstatt)	25.07.2001
New Public Management (Planungswerkstatt)	22.08.2001
New Public Management (Planungswerkstatt)	05.09.2001
Expertinnengespräch "Ziviltechnikerinnen" (Ares-Tower)	05.09.2001
Expertinnengespräch "Architektinnen" (Ares-Tower)	12.09.2001
New Public Management (Planungswerkstatt)	19.09.2001



Veranstaltungen, Tagungen und Kongresse - 2001

Welt-Eisenbahn-Kongress "AICCF-UIC-CEMT" (ACV)	25.09.-28.09.2001
Workshop "Landwirtschaft in Wien" (BOKU)	01.10.2001
Podiumsdiskussion "Landwirtschaft in Wien" (Rathaus)	01.10.2001
New Public Management (Planungswerkstatt)	03.10.2001
Publikumsfahrt "Landwirtschaft in Wien"	10.10.2001
Diskussionsveranstaltung "FIAT-Gründe" (Hans-Mandl-BS)	16.10.2001
Jury "Schönbrunn/FIAT-Gründe" (Stadtplanungshaus)	17.10.2001
New Public Management (Planungswerkstatt)	17.10.2001
Projektbewertung "Neu Erdberg-Simmering" (Adler+Ameise)	29.10.2001
Jury "Schönbrunn/FIAT-Gründe" (Stadtplanungshaus)	06.11.2001
New Public Management (Planungswerkstatt)	07.11.2001
Stadtentwicklungskommission (Stadtplanungshaus)	15.11.2001
Architects Council of Europe (AzW, Ringturm)	15.11.-17.11.2001
Gewerbeimmobilien in Wien (Invest-Kredit)	28.11.2001
Knowledge Base Vienna (TechGate Vienna)	29.11.2001
Gender-Mainstream in der Stadtplanung (Hochholzerhof)	04.12.2001
Preisgericht "Schönbrunn/FIAT-Gründe" (Stadtplanungshaus)	11.12.2001



Veranstaltungen, Tagungen und Kongresse - 2002

Workshop "Wohnen in Hochhaus" (Stadtplanungshaus)	22.01.2002
CORP 2002 (TU Wien)	27.02.-01.03.2002
Workshop "Urban Catalysts" (Stadtplanungshaus)	18.03.2002
Workshop "Wie geht ´s" (Institut für Freizeitpädagogik)	19.04.2002
Bürgerforum "Supernow" (HdB 22)	28.05.2002
Info-Veranstaltung "Zielgebiet Gürtel" (Wimberger)	03.06.2002
IFHP-MILU - Working Group (Stadtplanungshaus)	05.06.-07.06.2002
STEP-Startworkshop (Penta-Renaissance)	18.06.2002
Städtebau- und Architekturdialog "start-up" (Muqua)	25.07.2002
Städtebau- und Architekturdialog "Öffentlichkeit" (Mediatower)	09.10.2002
Pressegespräch "Flaktürme" (Arnbergpark)	10.10.2002
Gürtelradwandertag 2002 (Gürtel)	12.10.2002
Festveranstaltung "1000 Jahre Wienerwald" (Rathaus Gablitz)	14.10.2002
Bürgerinformation "U1-Süd" (BV 10)	22.10.-23.10.2002
OECD-Tagung (Stadtplanungshaus)	24.10.-25.10.2002
Diskussionsveranstaltung "Zielgebiet Gürtel" (Hauptbücherei)	04.11.2002
Städtebau- und Architekturdialog "alt vs. neu" (Ringturm)	04.12.2002
Bürgerforum "Supernow" (HdB 21)	04.12.2002
STEP-Workshop (B 72)	13.12.2002



Veranstaltungen, Tagungen und Kongresse - 2003

Infoveranstaltung MPV 2003 (WPW)	17.01.2003
STEP-Hearing "Wohnen" (Stadtplanungshaus)	28.01.2003
Architekturdialog: "Architekturträume für Stadträume?"	25.02.2003
CORP 2003	25.02.-01.03.2003
STEP-Hearing "Kultur" (Stadtplanungshaus)	06.03.2003
Architekturdialog "Welt-Stadt-Wien?" (Ares-Tower)	10.03.2003
Entwicklungskonzept Donaustadt-Marchfeld Süd (Stadtsaal Groß-Enzersdorf)	14.03.-15.03.2003
Grünraumkonzepte in der Stadt (Media-Tower)	27.03.2003
GATS-Meeting (Stadtplanungshaus)	28.03.2003
OECD-Meeting (Stadtplanungshaus)	01.04.2003
STEP-Hearing "Gesundheit" (Stadtplanungshaus)	03.04.2003
SUP-Entwicklungsraum Nordosten Wien (HdB 22)	07.04.2003
Brauerei Liesing, Bürgerinformation (Brauerei Liesing)	07.04.-11.04.2003
Architekturdialog: "Wiens Bahnhöfe" (Westbahnhof)	07.05.2003
Grundlage für die Durchführung von Wettbewerben (ÖIAV)	11.05.2003
STEP-Hearing "Grün" (Stadtplanungshaus)	20.05.2003
Bürgerbeteiligung "Zielgebiet Gürtel" (IP.TWO)	21.05.2003
Die StadtStraße - Ein gestalteter Raum (Planungswerkstatt)	28.05.2003
Auftaktveranstaltung "Stepp up" (Brick 5)	02.06.2003
Infoveranstaltung "MPV-Beirat" (Rathaus)	12.06.-13.06.2003
STEP-Hearing "Arbeit" (Stadtplanungshaus)	17.06.2003



Veranstaltungen, Tagungen und Kongresse - 2003

PEGASUS-Workshop (Hauptbücherei)	22.06.-24.06.2003
Abschlussveranstaltung MPV 2003 (Remise Engerthstraße)	26.06.2003
Architekturdialog: "Stadt-Akzente: Brücken - Lichter"	26.06.2003
Victor Gruen - Symposium (AzW)	16.07.-17.07.2003
Verkehr in sensiblen Zonen (Stadtplanungshaus)	12.09.2003
Stadtfit? - Die Stadt als Fitnesscenter (5. Bezirk)	30.09.2003
IFHP 2003 Jahreskonferenz (Hofburg)	05.10.-08.10.2003
Architekturdialog: "Unterschätzter Stadtraum: Gürtel" (IP.TWO)	28.10.2003
STEP-Workshop "Business Standort Wien" (Brick 5)	30.10.2003
Enquete "Wettbewerb im europäischen Vergleich" (AzW)	30.10.2003
STEP-Workshop "Wien XXL" (Hauptbücherei)	07.11.2003
Region Wien-Bratislava (Media-Tower)	17.11.2003
3. Gürtelwerkstatt (Hotel Favorita)	20.11.2003
KABELWERK i-event (KDAG)	24.11.2003
Hearing 6te Donauquerung (Rathaus)	27.11.2003
OECD-Tagung (Media Tower)	17.11.2003
STEP-Workshop "Blicke über den Tellerrand" (Arbeiterkammer)	18.11.2003
Architekturdialog: "Entwicklungsgebiet Prater-Messe-Stadion-Krieau" (Theater im Prater)	03.12.2003



Veranstaltungen, Tagungen und Kongresse - 2004

Architekturdialog: "Sichtweisen von außen und innen" (K47)	17.02.2004
Wien - Europas neue Mitte	28.04.2004
Architektur - Mission auf Bestellung	29.04.2004
Architekturdialog: "Gemeinsame Wurzeln und Zukunft" (IZD)	18.05.2004
Architekturdiskussion Donau(t)raum (Donauturm)	02.06.2004
2. Gürtel-Marktplatz (20er-Haus)	02.06.2004
Europäisches Spielraum-Symposium (Prater)	03.06.-04.06.2004
Round Table "Wer braucht Grün in Wien?" (Villa Aurora)	28.06.-29.06.2004
Architekturdialog: Abschlussveranstaltung (Media-Tower)	05.07.2004
Standort Wien (STEP-Diskussionsveranstaltung)	20.09.2004
Strategieplan (Rathaus)	29.09.2004
Enquete "Innovation durch Kooperation" (Rathaus)	05.10.2004
Information und Auftakt zu den STEP-Dialogen (Alte Schieberkammer Meiselmarkt)	18.10.2004
Infoveranstaltung Bahnhof Wien - Europa Mitte (Hotel Favorita)	20.10.2004
STEP-Dialog: "Vielfältige Räume" (WUK-VOT)	04.11.2004
Podiumsdiskussion Strategieplan (Rathaus)	16.11.2004
STEP-Dialog: "Auf die Zukunft" (Kolpinghaus Alsergrund)	22.11.2004
STEP-Dialog: "Leben im Grenzbereich" (HdB Liesing)	23.11.2004
STEP-Dialog: "Lebendige Straßen" (Schlössl Lichtspiele)	30.11.2004
STEP-Dialog: "Was macht Lebensqualität im dicht bebauten Stadtgebiet aus?" (Festsaal Bezirksamt Neubau)	02.12.2004
STEP-Dialog: "Information für Bezirkspolitiker/innen" (Alte Schieberkammer Meiselmarkt)	03.12.2004
Symposium "Baukultur in Wien" (Urania)	06.12.2004



Veranstaltungen, Tagungen und Kongresse - 2005

Stadtrundfahrt "Architekturjahr" Route Nord	02.04.2005
Stadtdialog "Einkaufsflächen in Wien" (AzW)	06.04.2005
Stadtrundfahrt "Architekturjahr" Route Ost	16.04.2005
Bike-Festival 2005 (Rathausplatz)	16.04.-17.04.2005
Stadtrundfahrt "Architekturjahr" Route Süd	23.04.2005
Stadtrundfahrt "Architekturjahr" Route West	21.05.2005
Landwirtschaft in der Stadt (Planungswerkstatt)	02.06.2005
Stadtrundfahrt "Architekturjahr" Route Nord	04.06.2005
Regional- und Biosphärenparks (Planungswerkstatt)	09.06.2005
Stadtrundfahrt "Architekturjahr" Route Ost	11.06.2005
Stadtdialog "Gürtel" (AzW)	15.06.2005
Der Wald- und Wiesengürtel als Quelle von Wohlempfinden und Gesundheit (Planungswerkstatt)	16.06.2005
Stadtrundfahrt "Architekturjahr" Route Süd	18.06.2005
Geschichten aus dem Wiener Wald- und Wiesengürtel (Planungswerkstatt)	23.06.2005
Stadtrundfahrt "Architekturjahr" Route West	25.06.2005
Wiener Ferienspiel "Hawidere! - Begegnung von jung und alt" (Geriatrizentrum Am Wienerwald)	04.07.-26.08.2005
Medienfahrt "13 Zielgebiete - Donaukanal"	06.07.2005
Medienfahrt "13 Zielgebiete - Waterfront"	13.07.2005
Medienfahrt "13 Zielgebiete - Prater"	20.07.2005
Medienfahrt "13 Zielgebiete - Bahnhof Wien"	27.07.2005
Medienfahrt "13 Zielgebiete - Floridsdorf"	03.08.2005



Veranstaltungen, Tagungen und Kongresse - 2005

Medienfahrt "13 Zielgebiete - Rothneusiedl"	10.08.2005
Medienfahrt "13 Zielgebiete - Donauefeld"	17.08.2005
Medienfahrt "13 Zielgebiete - City"	24.08.2005
Medienfahrt "13 Zielgebiete - Liesing"	31.08.2005
Medienfahrt "13 Zielgebiete - Wiental"	09.09.2005
Stadtrundfahrt "Architekturjahr" Route Ost	10.09.2005
Medienfahrt "13 Zielgebiete - Westgürtel"	14.09.2005
Stadtrundfahrt "Architekturjahr" Route Nord	17.09.2005
Stadtrundfahrt "Architekturjahr" Route West	24.09.2005
Stadtdialog: "Wiener Architekturdeklaration" (AzW)	28.09.2005
Medienfahrt "13 Zielgebiete - Siemens-Allissen"	28.09.2005
Stadtrundfahrt "Architekturjahr" Route Süd	01.10.2005
Stadtrundfahrt "Architekturjahr" Route Ost	08.10.2005
Medienfahrt "13 Zielgebiete - Flugfeld Aspern"	12.10.2005
Stadtrundfahrt "Architekturjahr" Route Nord	15.10.2005
Stadtrundfahrt "Architekturjahr" Route West	22.10.2005
Stadtrundfahrt "Architekturjahr" Route Süd	29.10.2005
Stadtdialog: "Stadtplanung im Spannungsfeld zwischen Visionen und Realitäten" (AzW)	30.11.2005



Veranstaltungen, Tagungen und Kongresse - 2006

Abschluss "Architekturjahr 2005" (Planungswerkstatt)	26.01.2006
CORP 2006 (Messezentrum)	13.02.-16.02.2006
Flugfeld Aspern - Bürger/innen reden mit (HdB 22)	04.05.-07.05.2006
REAL Vienna (Messezentrum)	31.05.-02.06.2006
Architekturtag 2006 - Wien und Bratislava (AzW)	09.06.-10.06.2006
Leitprojekt Bombardier-Areal (Compact City)	21.08.-01.09.2006
Medienfahrt "Waterfront"	31.08.2006
Zukunft der Steinhofgründe, Areal Otto-Wagner-Spital (Jugendstil-Theater Otto-Wagner-Spital)	07.09.2006
U1-Süd-Verlängerung (HdB Per-Albin-Hansson-Siedlung)	07.11.-10.11.2006



Veranstaltungen, Tagungen und Kongresse - 2007

Tag der offenen Tür der MA 18 (Stadtplanungshaus)	29.01.2007
Stadtdialog "Planungsgeschichte Wiens" (Saturn-Tower)	16.02.2007
Masterplan Flugfeld Aspern (HdB 22)	21.03.-22.03.2007
Fachtagung "Stadtrand" (Berufsschule für Floristen)	27.03.2007
Mobilitätstage/Bike-Festival (Rathausplatz)	13.04.-15.04.2007
Fortbildungsprogramm Stadtplanung "Geänderte Rahmenbedingungen der Stadt- und Regionalentwicklung" (MD-VA)	16.04.2007
Fortbildungsprogramm Stadtplanung "Einführung in Fragen der regionalwirtschaftlichen Projektbewertungen" (MD-VA)	10.05.2007
CORP 2007 (TechGate Vienna)	20.05.-23.05.2007
REAL VIENNA 2007 (Messezentrum)	23.05.-25.05.2007
Architektursymposium "Hochhäuser für Wien" (MesseWienNeu)	25.05.2007
Stadtdialog "Intervention im öffentlichen Raum" (Hauptbücherei)	13.06.2007
Fortbildungsprogramm Stadtplanung "Stadtstrukturelle Entwicklungen und Trends" (MD-VA)	25.06.2007
Medienfahrt "U1-Nord"	09.07.2007
Medienfahrt "U2-Nord"	01.08.2007
Medienfahrt "U2-Süd"	07.08.2007
Medienfahrt "Architektur"	22.08.2007
Stadtdialog "Greenplan New York"	31.08.2007
Wiedereröffnung der Wiener Planungswerkstatt	12.09.2007



Veranstaltungen, Tagungen und Kongresse - 2008

Stadtdialog: "Vortrag Architekt Santiago Calatrava" (Rathaus)	28.01.2008
Diskussionsrunde "Gründerzeithäuser, Baulücken, Architektur - Eine Chance zur Aufwertung eines Viertels" (Ragnarhof)	13.03.2008
Diskussionsrunde "Der gründerzeitliche Wiener Baublock - Funktionen und mögliche Alternativen in der Zukunft" (Ragnarhof)	07.04.2008
Deutscher Städtetag (Rathaus)	24.04.-25.04.2008
Stadtdialog: "Internationale Stadienarchitektur" (AzW)	14.05.2008
REAL Vienna (Messe Congress Zentrum)	27.05.-29.05.2008
Architektursymposium "The next generation of Waterfronts" (Messe Congress Zentrum)	29.05.2008
U1-Verlängerung von Reumannplatz nach Rothneusiedl (HdB 10)	18.-19.06.2008
Zukunft Metropole: "The Open City - Erfolgsstrategie Internationalisierung" (Justizcafé)	01.10.2008
Spiel- und Freiraumsymposium (Prater)	25.09.-26.09.2008
Symposium "Urbane Mobilität & Lebensqualität" (TechGate Vienna)	20.10.2008
Zukunft Metropole: "Re-Entering the City - Stadt neu denken" (Justizcafé)	29.10.2008
Stadtdialog: "Vortrag Architekt Renzo Piano" (Odeon-Theater)	04.11.2008
Stadtdialog: "Podiumsdiskussion Freiraum-Stadtraum" (Wien-Museum)	10.11.2008
sALTo-vorwärts - die intergenerative Zukunft im Stadtteil (TechBase Vienna)	12.11.2008
Stadtdialog: "Vortrag Architekt Dominique Perrault" (Museumsquartier)	19.11.2008
Masterplan Donaukanal (Urania)	01.12.-05.12.2008
Zukunft Metropole: "Property-led Urban Development - Impulse für Wirtschaftsdynamik" (TechGate Vienna)	15.12.2008




Veranstaltungen, Tagungen und Kongresse - 2009

Workshop "Columbia University" (Stadtplanungshaus)	18.01.-24.01.2009
Magistrale für Europa (Bratislava Rathaus, Wien Studio 44)	21.01.-22.01.2009
MPV-Abschlussveranstaltung (Wiener Planungswerkstatt)	18.02.2009
Evaluierung Planungsakademie (Albert-Schweitzer-Haus)	02.03.2009
Bike Festival (Rathausplatz)	04.04.-05.04.2009
Zukunft Metropole: "City Branding" (Justizcafé)	13.05.2009
Daseinsvorsorgefest (Rathausplatz)	23.05.-24.05.2009
REAL Vienna (Messe Congress Center)	26.05.-28.05.2009
Stadtdialog mit Patrik Schumacher (Odeon-Theater)	02.06.2009
Workshop "In Zukunft Wien" (Wiener Planungswerkstatt)	15.06.2009
UITP-Kongress (Messe Congress Center)	07.06.-11.06.2009
Internationales Doktorandenkolleg (TU Wien)	17.06.-21.06.2009
Implementation Lab – ZG Liesing (Stadtplanungshaus)	02.09.-04.09.2009
Stadtdialog mit Architekt Jean Nouvel (Odeon-Theater)	15.09.2009
Deutscher Geographentag (Universität Wien)	19.09.-26.09.2009
Mobilitätsfest (Friedrich-Schmidt-Platz)	19.09.-20.09.2009
Mistfest (MA 48)	19.09.-20.09.2009
World Habitat Tag (Wiener Planungswerkstatt)	05.10.2009
Landesplanertreffen (Meeting Point Vienna)	05.10.-06.10.2009
Zukunft Metropole: "Kapital Planung - elastisch robust" (Justizcafé)	07.10.2009
Fußgängerseminar "walk space" (AK Bildungszentrum)	15.10.-16.10.2009
Partitur Öffentlicher Raum (AZW)	27.10.2009
Stadtdialog mit Architekt Hitoshi Abe (Odeon-Theater)	02.11.2009
Stadt-Umland-Konferenz (Rathaus)	30.11.2009
Zukunft Metropole: "Small World Cities" (Justizcafé)	02.12.2009



Publikationen




Reihe: "Der Stand der Dinge"

Die Reihe "Der Stand der Dinge" ist eine inhaltlich und grafisch sehr aufwendig gestaltete Publikationsreihe auf sehr hohem Niveau und erscheint in unregelmäßigen Abständen im Regelfall zweisprachig (deutsch/englisch) zu großen und wichtigen aktuellen Themen.

- Wien, Architektur (1991)
- Wien, Stadtraum (1992)
- Wien, Stadtmöbel (1995)
- Wien, Stadterhaltung und Stadterneuerung (1995)
- Wien, Stadtlichter (1996)
- Wien, Grünes Netzwerk (1996)
- Wien, Architektur II (1997)
- Wien, Kindergärten (1998)
- Wien, Stadt- und Umwelttechnologien (1998)
- Wien, Architektur III (1999)
- Wien, Stadterhaltung und Stadterneuerung III (1999)
- Wien, URBION (2000)
- Wien, Städtebau (2000)
- Wien, Donaauraum (2001)
- Wien, Stadt- und Umwelttechnologien II (2002)
- Wien, Schulbau (2003)
- Vienna, Architecture - The State of the Art IV (2003)
- Vienna, Urban Preservation and Renewal - The State of the Art IV (2003)
- Wien, Kabelwerk - Entwurfsprozess als Modell (2004)
- Wien, WWW.05 - 100 Jahre Wiener Wald- und Wiesengürtel (2005)
- Wien, UNESCO-Weltkulturerbe (2006)



Publikationen




Reihe: "Werkstattberichte"

Bei der Schriftenreihe "Werkstattberichte" handelt es sich um möglichst rasch herstellbare Publikationen, in der vor allem Forschungs- und Tagungsberichte publiziert werden.

- Nr. 1: Konflikte Fußgänger-Radfahrer am Beispiel Wien (1992)
- Nr. 2: Stadtplaner von morgen (1993)
- Nr. 3: Zentrum Kagran (1993)
- Nr. 4: Vienna's Knowledge Base (1993)
- Nr. 5: Stadtregion Wien (1994)
- Nr. 6: Güterverteilung in der Stadt (1994)
- Nr. 7: ÖKO Sieben (1994)
- Nr. 8: Buskonzept für die Donaustadt (1994)
- Nr. 9: Zur Methodik der Verkehrsplanung (1995)
- Nr. 10: Nachhaltige Stadt (1995)
- Nr. 11: Zentrensituation im Raum Wien (1996)
- Nr. 12: Fachmarktprojekte aus verkehrlicher und stadtstruktureller Sicht (1996)
- Nr. 13: STEP-Bericht 1996 und Erfolgskontrolle Wiener Verkehrskonzept (1996)
- Nr. 14: Baulückenkataster für das dicht bebaute Stadtgebiet (1996)
- Nr. 15: Wirtschaftliche Effekte einer EU-Osterweiterung (1997)
- Nr. 16: Das transeuropäische Verkehrsnetz (TEN) aus der Sicht Wien's (1997)
- Nr. 17: Perspektiven der Realisierung von Gewerbehöfen (1997)
- Nr. 18: Internationaler Workshop Stadterhaltung (1997)
- Nr. 19: Parkraumbewirtschaftung in Wien (1997)
- Nr. 20: Erneuerungsstrategien für Geschäftszentren (1997)
- Nr. 21: Lokale Agenda 21 - Wien/München (1998)
- Nr. 22: Migration und öffentlicher Raum in Bewegung (1998)
- Nr. 23: Bevölkerungsvorausschätzung 1996-2021 (1998)
- Nr. 24: Wirkungsweise STEP 1994 und SPK Ostregion 1994 (1999)
- Nr. 25: Kaufkraftströme Wien 1998 (1999)
- Nr. 26: Planungsradio - Pilotprojekt "Stadtplanung im Lokalradio" (1999)
- Nr. 27: Rahmenplanung Yppenplatz (2000)
- Nr. 28: Urban Space Lab (1999)
- Nr. 29: Urbane Strukturen - Neue Freizeittrends (1999)


Publikationen



Reihe: "Werkstattberichte"

- Nr. 30: Migration und nachhaltige Stadtentwicklung (2000)
- Nr. 30A: Migration and sustainable urban Development (2000)
- Nr. 31: Zukunft der Arbeit in der Stadt (1999)
- Nr. 32: Strategieplan für Wien (2000)
- Nr. 32A: Strategieplan für Wien - Strategische Projekte (2000)
- Nr. 33: Stadtregion Wien (2000)
- Nr. 33A: Metropolitan Region Vienna (2000)
- Nr. 34: Innovative Entwicklung von Betriebsstandorten (2001)
- Nr. 35: Historische Sozialraumanalyse (2000)
- Nr. 36: Wiener Architekturgespräche 1998-2000 (2000)
- Nr. 37: Lokale Agenda 21 Wien-Alsergrund (2001)
- Nr. 38: Stadtentwicklungsbericht 2000 (2001)
- Nr. 38A: Urban Development Report 2000 (2001)
- Nr. 39: Workshop Bratislava-Wien (2001)
- Nr. 40: U2 - Begleitende Öffentlichkeitsarbeit (2001)
- Nr. 41: Internationale Stadtplanungs- und Hochhauskonzepte (2001)
- Nr. 42: Urban Landscapes - Freiraumplanung in Wien und Berlin (2002)
- Nr. 43: Masterplan Verkehr Wien 2003 - Positionspapier (2002)
- Nr. 44: Europäische Panoramen (2002)
- Nr. 45: Fahrrad in Wien - Mobilität für alle (2002)
- Nr. 46: Hochhäuser in Wien (2002)
- Nr. 47: Mehr Platz! - für Kinder (2002)
- Nr. 48: Gewerbe- und Industrieflächenentwicklung in Wien (2002)
- Nr. 49: Bevölkerungsvorausschätzung 2000-2030 (2002)
- Nr. 50: Gender-Mainstreaming in der Stadtplanung (2002)
- Nr. 51: Gebietsmanagement Arneberggasse (2003)
- Nr. 52: Landwirtschaft in Wien (2003)
- Nr. 53: Wiener Flaktürme (2003)
- Nr. 54: Büromarkt und Stadtentwicklung (2003)
- Nr. 55: Freiraumqualität im Geschößwohnungsbau (2003)
- Nr. 56: Grundlagen für die Durchführung von Wettbewerben (2003)
- Nr. 57: Kinderfreibad Hofferplatz (2003)
- Nr. 58: Masterplan Verkehr Wien 2003 (2003)


Publikationen



Reihe: "Werkstattberichte"

- Nr. 59: Vienna - Bratislava Region (2003)
- Nr. 59A: Region Wien - Bratislava (2003)
- Nr. 60: Urban Catalyst (2003)
- Nr. 61: Entwicklungsszenarien der Wiener City (2003)
- Nr. 62: Draufsetzen (2004)
- Nr. 63: Dachausbauten in der Stadtlandschaft (2004)
- Nr. 64: Barrierefrei! - Stadt ohne Hindernisse ? (2004)
- Nr. 65: Wiener Städtebau- und Architekturdialog 2002-2004 (2004)
- Nr. 66: Best Practices der Stadt Wien (2004)
- Nr. 67: Aufwertung des Brunnenviertels (2004)
- Nr. 68: Gehen in Wien (2004)
- Nr. 69: Freizeitsituation jugendlicher Migrant/innen (2004)
- Nr. 70: Kleinräumige Wirtschaftsentwicklung im dichten Stadtgebiet (2004)
- Nr. 71: Wiener Wohnstudien (2004)
- Nr. 72: Stadtregion-Steuerungsmöglichkeiten der räumlichen Entwicklung (2005)
- Nr. 73: Spiel in Bewegung - Bewegung im Spiel (2005)
- Nr. 74: Welterbe und zeitgenössische Architektur (2005)
- Nr. 75: Wohnen im Grünen? Wie kommt der Freiraum in den Wohnbau? (2005)
- Nr. 76: Stadterneuerungsstrategien (2005)
- Nr. 77: Historische Sozialraumanalyse (2005)
- Nr. 78: Auf dem Weg zur nachhaltigen Stadt (2005)
- Nr. 79: Radverkehrserhebung Wien 2002-2005 (2006)
- Nr. 80: Grün- und Freiräume der Stadtregion (2006)
- Nr. 81: Partizipation an der Stadtentwicklung (2007)
- Nr. 82: Integration im öffentlichen Raum (2006)
- Nr. 83: Gleiche Chancen fürs Zufußgehen (2006)
- Nr. 84: Gedenkstätte für den deportierten Nachbarn (2006)
- Nr. 85: Farbgestaltung historischer Fassaden in Wien (2008)
- Nr. 86: Kleinräumige Bevölkerungsprognose für Wien 2005 bis 2035 (2007)
- Nr. 87: Park(t)raum (2008)
- Nr. 88: Waterfront Development (2008)
- Nr. 89: Öffentliche Räume in Wien - Draußen in der Stadt (2007)
- Nr. 90: 60 Minuten unterwegs in Wien - Gegenwart und Zukunft der Mobilität (2008)

Publikationen



Reihe: "Werkstattberichte"

- Nr. 91: Grundlage für die Durchführung von Wettbewerben (2008)
- Nr. 92: Internationale Best Practices (2008)
- Nr. 93: Neuinterpretation öffentlicher Raum - Eine Studienreihe für die Wiener Bezirke (2008)
- Nr. 94: Set(REIN)zen - Bauliche Implantate in der Gründerzeit (2008)
- Nr. 95: Mobil in Wien - Masterplan Verkehr 2003 - Evaluierung und Fortschreibung 2008 (2008)
- Nr. 96: sALTo - Gut & selbstbestimmt älter werden im Stadtteil (2009)
- Nr. 97: Wiener Betriebszonenanalyse 2008 (2009)
- Nr. 98: Freiraum Stadtraum Wien - Leitbild öffentlicher Raum (2009)
- Nr. 99: Platzgewinn (Parhamerplatz) (2009)
- Nr. 100: Ausstellungszentrum der Wiener Stadtentwicklung - Ein Gesamtbericht zur Öffentlichkeitsarbeit von 1989 bis 2009 (2009)
- Nr. 101: Karlsplatz, Knoten, Inseln, Passagen (2009)
- Nr. 102: Wiener Lebensqualitätsstudien - Sozialwissenschaftliche Grundlagenforschung für Wien (2009)
- Nr. 103: Partitur des öffentlichen Raums - Die Seestadt Wiens (2009)

Publikationen




Beiträge zur Stadtforschung, Stadtentwicklung und Stadtgestaltung

Historisch gesehen war diese Schriftenreihe die erste (und einzige), in der Stadtplanungsthemen im Eigenverlag der Stadtplanung publiziert wurden. Sie wurde jedoch nach und nach durch die anderen Publikationen "Der Stand der Dinge" und "Werkstattberichte" abgelöst und wird zur Zeit nicht weiter verfolgt.

- Band 1: Struktur der Wiener Arbeitsstätten (1977)
- Band 2: Gebiete mit Schutzbestimmungen (1977)
- Band 3: Flächenwidmungsplan der Stadt Wien (1978)
- Band 4: Auswirkungen der Südosttangente für Wien (1979)
- Band 5: Land- und Forstwirtschaft in Wien (1980)
- Band 6: Städtebauliche Entwicklung Wien's in Beziehung zum Verkehr (1980)
- Band 7: Planungen und Gestaltung des Donaubereiches (1982)
- Band 8: Der Karlsplatz in Wien (1981)
- Band 9: Park and Ride-Anlagen in ausgewählten europäischen Städten (1983)
- Band 10: Park and Ride-Programm für Wien (1983)
- Band 11: Radwegegrundnetz für Wien (1983)
- Band 12: Zentralitätsgefüge und Versorgungsqualität (1983)
- Band 13: Analysen der Wiener Stadtstruktur (1983)
- Band 14: Der Donaukanal - Geschichte-Planung-Ausführung (1984)
- Band 15: Gebietserneuerung 1974-1984 (1984)
- Band 16: Bebauungsformen und ihre städtebaulichen Kennwerte (1985)
- Band 17: Vergleich der Grünsysteme europäischer Großstädte mit Wien (1987)
- Band 18: Status und Entwicklung der Wiener Hauptgeschäftsstraßen (1987)
- Band 19: Die Wiener Stadtbahn (1987)
- Band 20: Klima von Wien (1989)
- Band 21: Auswirkungen geplanter EKZ auf die Wiener Zentrenstruktur (1990)
- Band 22: Vergleich der Entwicklung von Einkaufszentren (1990)
- Band 23: SANSTRAT Wien - Strukturanalyse zur Stadterneuerungspolitik (1990)
- Band 24: Wiener Stadtentwicklungssymposium 1989 (1990)
- Band 25: nicht erschienen
- Band 26: Stadtentwicklung - Bevölkerungswachstum (1990)
- Band 27: Bebauungsformen für die Stadterweiterung (1991)
- Band 28: Rechtsgutachten zur Raumverträglichkeitsprüfung (1991)


Publikationen



Beiträge zur Stadtforschung, Stadtentwicklung und Stadtgestaltung

- Band 29: Bausteine für die Fortschreibung des Stadtentwicklungsplanes (1991)
- Band 30: Wiener Verkehrskonzept - Stadtentwicklung und Verkehr (1992)
- Band 31: Anwachsen (1992)
- Band 32: Stadterweiterung - Freiflächensicherung, Freiraumgestaltung (1992)
- Band 33: Orte des Spiels (1992)
- Band 34: Wiener Verkehrskonzept - Ausgangssituation (1992)
- Band 35: Büroflächenentwicklung in Wien (1992)
- Band 36: Behindertengerechte städtische Freiräume (1992)
- Band 37: Urbanität (1992)
- Band 38: Stadterhaltung (1992)
- Band 39: Zentrenentwicklung in Wien (1992)
- Band 40: Wiener Verkehrskonzept - Verkehrsverhaltenbefragung 1991 (1993)
- Band 41: Klaus Novy (1993)
- Band 42: Wiener Verkehrskonzept - Leitlinien (1993)
- Band 43: Einkaufsverhalten der Wiener 1990 (1993)
- Band 44: Auf dem Weg ins 21. Jahrhundert (1993)
- Band 45: Mobilität in Wien (1993)
- Band 46: Einschätzungen zur Mobilität in Wien (1993)
- Band 47: Wien - Sichere Stadt (1993)
- Band 48: Kommunikation und Konflikte bei städtischen Planungen (1993)
- Band 49: Chancen für Verhaltensänderungen (1993)
- Band 50: Stadt-Raum-Erleben (1993)
- Band 50: Urban Space - Space Experience (1993)
- Band 51: Einstellungen der Wiener/innen zur Verkehrsplanung (1994)
- Band 52: Verkehrskonzept - Generelles Maßnahmenprogramm (1994)
- Band 53: Stadtentwicklungsplan Wien 1994 (1994)
- Band 54: Planung initiativ (1994)
- Band 55: Typen öffentlicher Freiräume in Wien (1995)
- Band 56: Beispielbare Stadt (1995)
- Band 57: Sport in der Stadt (1995)
- Band 58: STEP by STEP (1995)
- Band 59: Der Außenraum (1995)
- Band 60: Neue Wege der Öffentlichkeitsarbeit (1996)


Publikationen



Beiträge zur Stadtforschung, Stadtentwicklung und Stadtgestaltung

- Band 60: New Approaches in Public Relations (1996)
- Band 61: Bebauungsformen für die Stadtentwicklung (1997)
- Band 62: Freiflächen im Wohnbau (1998)
- Band 63: Kleingartenwohnhaus (1998)
- Band 64: Gesunde Gärten (1998)
- Band 65: Internationale innovative Entwicklungen im Wohnungsbau (1999)
- Band 66: Bebauungsformen und Raumwärmebedarf (1999)
- Band 67: Mehr Platz! (2000)

Publikationen



Sonstige Publikationen

Natürlich gibt es auch Publikationen, die thematisch in keine der Schriftenreihen passen, aber trotzdem im Eigenverlag veröffentlicht wurden. Des weiteren gibt es auch Fachbroschüren und Bücher, die von der Stadtplanung mit Kooperationspartnern erstellt wurden und daher nur im Buchhandel erhältlich sind.

- Planungsatlas für Wien (1984-1991)
- Architektur in Wien (1985)
- Verändert die Stadt (1988)
- Werner Jäger - Vorträge und Aufsätze (1988)
- Architecture in Vienna (1990)
- Wien, Identität und Stadtgestalt (1990)
- Dekorationen ersetzen Konzepte nicht (1990)
- Autoverkehr - Wohin und zurück (1991)
- Wiener Schutzzonen (1992-1999)
- Wien 2010 - Robuste Stadträume (1992)
- Wien wächst - Planung als Prozess (1992)
- Wien wächst - Urbane Identität (1992)
- Wien wächst - Bewegung (1992)
- Wien wächst - Wohnen und Arbeiten (1993)
- Wächst Wien? - Raum-Zeit-Qualität (1993)
- Wien - verkehrt?! (1994)
- Wien ins 21. Jahrhundert (1994)
- Vienna on the way to the 21. Century, englisch/französisch (1994)
- Stadtentwicklungsplan für Wien (1994)
- Bleibt Wien Wien? (1995)
- Tagungsbericht - 5 vor 21 (1995)
- Wien erfahren - Ein Drehbuch für Wien (1996)
- Das neue Schulhaus (1996)
- Architektur in Wien - 500 Bauten (1997)
- Architecture in Vienna (1997)
- Freiräume in Wien (1998)
- Open Space in Vienna (1998)
- Falter-Sonderheft "24 Stunden für Wien" in deutsch (1998)

Publikationen



Sonstige Publikationen

- Falter-Sonderheft "24 Stunden für Wien" in englisch (1998)
- Falter-Sonderheft "24 Stunden für Wien" in französisch (1998)
- Falter-Sonderheft "24 Stunden für Wien" in italienisch (1998)
- Falter-Sonderheft "24 Stunden für Wien" in spanisch (1998)
- Frauen in der Technik 1900-2000 (1999)
- Wiener Stadtlandschaften - Sepp Kratochwill (1999)
- Wien ist anders - Best of European Cities (2001)
- Vienna is different - Best of European Cities (2001)
- Strategieplan für Wien (2001)
- Strategy Plan for Vienna (2001)
- EDV für die Stadt - gestern-heute-morgen (2003)
- Neue Architektur - Wien 1975-2005 (2003)
- New Architecture - Vienna 1975-2005 (2003)
- Masterplan Verkehr Wien (2003)
- Transport Master Plan Vienna (2003)
- Leitbild der MA 18, Langfassung (2003)
- Strategieplan Wien (2004)
- Projektierungshandbuch - Öffentlicher Raum (2005)
- Wien-Vienna, New Architecture (2005)
- Jahresbericht der MA 18 (2006)
- Medienfahrten 13 Zielgebiete (2006)
- Architektur-Rundfahrten, Route Nord, Ost, Süd und West (2006)
- Stadtentwicklungsplan für Wien 2005 - Langfassung (2006)
- Stadtentwicklungsplan für Wien 2005 - Deutsche Kurzfassung (2006)
- Stadtentwicklungsplan für Wien 2005 - Englische Kurzfassung (2006)
- YO.V.A. - Young Viennese Architects (2006)
- Bericht Studienreise München (2006)
- YO.V.A 2 - Young Viennese Architects (2008)
- Quo vadis Ostregion? (2008)
- Architektur Wien - 700 Bauten (2008)
- Architecture Vienna - 700 Buildings (2008)
- In Zukunft Stadt - In Zukunft Wien (2009)

Publikationen



Folder

Bezirksentwicklungsplan Brigittenau (1991)
Bezirksleitlinien für den 19. Bezirk (1994)
Plan zeigen - Plan verstehen (1994)
Bezirksleitlinien für den 6. Bezirk (1994)
Publikationsfolder englisch (1997)
Wiener Planungswerkstatt (1995)
Bezirksleitlinien für den 17. Bezirk (1995)
Bezirksleitlinien für den 9. Bezirk (1995)
Bezirksleitlinien für den 9. Bezirk (1996)
Bezirksleitlinien für den 5. Bezirk (1996)
Bezirksleitlinien für den 14. Bezirk (1996)
Bezirksleitlinien für den 4. Bezirk (1997)
Bezirksleitlinien für den 5. Bezirk (1997)
Wien ins 21. Jahrhundert (1997)
Wien ins 21. Jahrhundert, englisch (1997)
Bezirksleitlinien für den 14. Bezirk (1998)
Leitprogramm Floridsdorf, Entwicklungskonzept (1998)
Leitprogramm Floridsdorf (1998)
Leitprogramm Floridsdorf, Faltbroschüre (1998)
Leitprogramm Donaustadt West, Entwicklungskonzept (1998)
Leitprogramm Donaustadt West, Das Leitbild (1998)
Leitprogramm Donaustadt West, Das Leitbild, Faltbroschüre (1998)
Best of European Cities (1998)
U1-Nord Oberflächenplanung Bürgerinformation (1999)
Bezirksleitlinien für den 10. Bezirk (2000)
Plan zeigen - Plan verstehen (2000)
Verlängerung der U2, Broschüre (2000)
Verlängerung der U2, Faltbroschüre (2000)
Best of European Cities, deutsch (2000)
Best of European Cities, englisch (2000)

Publikationen



Folder

Bezirksleitlinien für den 13. Bezirk (2001)
Bezirksleitlinien für den 15. Bezirk (2001)
Bezirksleitlinien für den 15. Bezirk, Faltbroschüre (2001)
Bezirksleitlinien für den 16. Bezirk (2001)
Bezirksleitlinien für den 16. Bezirk, Faltbroschüre (2001)
Gestaltungskonzept für Grünflächen (2001)
Strategieplan für Wien (2001)
Fahr Rad in Wien (2001)
Bezirksleitlinien für den 12. Bezirk (2002)
Hochhäuser in Wien (2002)
Verkehrskonzept Kerngebiet Hütteldorf (2002)
DialogNOW - Nordostumfahrung Wien (2003)
Vienna Architecture (2003)
Vienne Architecture (2003)
Projektblätter zur Roadshow "In Zukunft:Wien" (2003)
50-Orte-Programm (2003)
Leitbild der MA 18 (2003)
Plan zeigen - Plan verstehen (2004)
Aufwertung Brunnenviertel, deutsch (2004)
Aufwertung Brunnenviertel, serbokroatisch (2004)
Aufwertung Brunnenviertel, türkisch (2004)
Donau City (2005)
STEP - Die 13 Zielgebiete der Stadtentwicklung (2005)
Zukunft Donaukanal (2005)
Zentralraum Hernals (2006)
Einfach-Mehrfach (2006)
Jahresbericht der MA 18 (2006)
Jahresbericht der MA 18 (2007)
Jahresbericht der MD-BD, Gruppe Planung (2007)

Publikationen



Folder

Der neue Hauptbahnhof Wien (2007)
The New Central Railway Station Vienna (2007)
Weinkultur Stadtbild Wien (2007)
U2-Nord Flugfeld Aspern (2007)
Zielgebiet Gürtel (2008)
Haben Sie Zukunft? (2008)
Got Future? (2008)
Zukunft Donaukanal (2008)
Zielgebiet City (2009)
Zielgebiet Donaufeld (2009)
Zielgebiet Donaukanal (2009)
Zielgebiet Floridsdorf - Achse Brünner Straße (2009)
Zielgebiet Gründerzeitviertel/Westgürtel (2009)
Zielgebiet Hauptbahnhof Wien - Erdberger Mais (2009)
Zielgebiet Liesing-Mitte (2009)
Zielgebiet Prater - Messe - Krieau - Stadion (2009)
Zielgebiet Rothneusiedl (2009)
Zielgebiet Siemens Allissens (2009)
Zielgebiet U2 Donaustadt/Aspern Seestadt (2009)
Zielgebiet Waterfont (2009)
Zielgebiet Wiental (2009)
G'scheit unterwegs (2009)
Smart Moves (2009)
Wien - Innere Stadt Weltkulturerbe und lebendiges Zentrum (2009)
The Historic Centre of Vienna World Cultural Heritage (2009)
Jahresbericht der MA 18 (2009)
Wiener Architekturdeklaration (2009)

Publikationen



Newsletter, Karten, Pläne

- Radkarte Wien (1991)
- Schwerpunkte der Stadtentwicklung (1992)
- Buchplan "Aktuelle Projekte der Stadtplanung" (2001)
- Straßenkarte "Europas neue Mitte" (2004)
- Radkarte Wien Übersicht 2004 (2004)
- Masterplan Verkehr Wien 2003, Faltkarte (2004)
- Straßenkarte "Wien-Bratislava - Twin City Region" (2005)
- Radkarte Wien Übersicht 2005 (2005)
- Newsletter Nr. 1 - Bürobeschäftigte in Wien (2006)
- Newsletter Nr. 2 - Einfach-Mehrfach in Wien (2006)
- Newsletter Nr. 3 - Radfahrerbefragung 2006 (2006)
- Newsletter Nr. 4 - Lebens- und Wohnformen (2006)
- Newsletter Nr. 5 - Stadtrand (2007)
- Newsletter Nr. 6 - Kleinräumige Bevölkerungsprognose (2007)
- Newsletter Nr. 7 - Integration (2007)
- Newsletter Nr. 8 - Regionale Kooperation (2007)
- Radkarte Wien - Übersicht 2007 (2007)
- Newsletter Nr. 9 - Mobilitätsenerhebung (2008)
- Newsletter Nr. 10 - Verkehrsuntersuchungen (2008)
- Newsletter Nr. 11 - (Un-)Sicherheit (2008)
- Newsletter Nr. 12 - sALTo (2008)
- Newsletter Nr. 13 - Räumliche Zusammenhänge (2008)
- Archguide Wien Süd-West (2008)
- Archguide Wien Nord-Ost (2008)
- Newsletter Nr. 14 - Basisrouten Radverkehr (2009)
- Newsletter Nr. 15 - Lebensqualität in Wien (2009)
- Newsletter Nr. 16 - Verkehrsmittelwahl der Wiener/-innen (2009)
- Newsletter Nr. 17 - Regionale Kooperation (2009)
- Radkarte "Fahr-Rad in Wien" (2009)
- Freizeitkarte Wien und Niederösterreich (2009)
- Wien und die EU (2009)
- Newsletter Nr. 18 - Grün- und Freiraum in Wien (2009)
- Architekturplan Wien (2009)
- Straßenkarte "Wien-Bratislava - Twin City Region" (2009)

Arbeitskreis Öffentlichkeitsarbeit

Der im Jahr 1993 konstituierte "Arbeitskreis Öffentlichkeitsarbeit" war von Anfang an eine wichtige Anlaufstelle für Termin-, Organisations- und Arbeitsaufteilungsfragen bzw. Zuständigkeiten und hat in den letzten Jahren eine Wandlung von einer anfänglichen Gesprächsrunde für Organisationsfragen zu einer echten Clearingstelle für Lösungen kurz- und mittelfristiger Probleme im Bereich der Öffentlichkeitsarbeit der Stadtentwicklung Wien erfahren.

Dies spiegelt sich auch in den in regelmäßigen Abständen stattfindenden Jour-fixe-Sitzungen wider, bei der die mit der Öffentlichkeitsarbeit betrauten Mitarbeiter/innen teilnehmen. Bis Ende 2009 wurden 354 Sitzungen abgehalten, die im Regelfall in einem 14-tägigen Rhythmus stattfinden.

Die dabei ebenfalls wahrgenommenen Aufgaben zur Bildung eines verstärkten Gemeinschaftsbewusstseins der Mitarbeiter/innen in den Planungsdienststellen werden auch künftig erfüllt werden.

Mit dem Ziel einer besseren Koordinierung von Arbeitsabläufen und Hebung des wechselseitigen Verständnisses für meist fremdbestimmte Terminrestriktionen werden in unregelmäßigen Abständen und je nach Erfordernis extern moderierte Seminare und Tagungen für die und mit den für Öffentlichkeitsarbeit betrauten Mitarbeiter/innen durchgeführt:

Rhetorik, Kommunikation, Präsentation (Stubenberg)	08.06.-10.06.1994
Strategieseminar Öffentlichkeitsarbeit (Fadental)	22.06.-24.06.1994
Rhetorik, Kommunikation, Präsentation (Wien)	26.04.-28.04.1995
Stadtplanerspiel (Ulmerfeld)	03.02.-04.02.1995
Argumentationstechnik, Diskussionsleitung (Hirschwang)	06.11.-08.11.1996
Strategiespiel Stadtentwicklung	17.11.-18.11.1997
Klausurtagung Öffentlichkeitsarbeit (Wien)	28.08.2001
Klausurtagung Öffentlichkeitsarbeit (Baden)	22.04.-24.04.2002
Klausurtagung Öffentlichkeitsarbeit (Krainerhütte)	22.03.-24.03.2006

Auf internationaler Ebene wurde mit den Öffentlichkeitsarbeiter/innen der Stadtplanungsabteilungen der Städte Amsterdam, Berlin, Hamburg, München und Zürich reger Erfahrungsaustausch in den jeweiligen Städten durchgeführt. Der 5. internationale Workshop zum Thema "Werben für die Planung" fand in Wien vom 27. bis 28. September 1999 mit weiteren Teilnehmern aus den Städten Bratislava, Budapest, Ljubljana, Lyon, Praha, Rotterdam, Tallin, Warschau und Zagreb statt.



Delegationen und Besuchergruppen

Nationale und internationale Delegationen und Besuchergruppen werden und wurden zu den Themen Stadtentwicklung, Stadtplanung, Stadtteilplanung, Flächenwidmung und Architektur von den Stadtplanungsabteilungen (MA 18, MA 19, MA 21A und MA 21B) größtenteils gemeinsam betreut, wobei fallweise auch Expert/innen anderer Fachdienststellen mitwirken. In Zusammenhang mit den Ausstellungen in der Wiener Planungswerkstatt wurden und werden auch speziell abgestimmte Führungen für Schulklassen organisiert. Für den Zeitraum der Jahre 1989 bis 1994 gibt es keine statistischen Auswertungen.

Jahr	Anzahl der Delegationen	Gesamtanzahl der Personen	Beteiligte Dienststellen
1995	47	958	10
1996	81	1.635	10
1997	39	640	12
1998	61	1.125	14
1999	47	894	13
2000	40	854	8
2001	85	1.842	15
2002	104	1.937	11
2003	43	1.037	15
2004	30	500	15
2005	30	500	15
2006	43	708	14
2007	71	1.000	20
2008	66	1.011	18
2009	58	980	14



Strategien und Konzepte

Die Medien- und Öffentlichkeitsarbeit der Geschäftsgruppe orientiert sich an den Vorgaben, Inhalten und Prioritäten, die sich aus der Arbeit der Stadtplanungsabteilungen und den politischen Zielsetzungen ableiten. Die inhaltliche und organisatorische Abstimmung der einzelnen Maßnahmen erfolgt in regelmäßigen Jour-fixe-Terminen der Öffentlichkeitsarbeiter/innen der Planungsdienststellen. Darüber hinausgehend findet jeweils zu Beginn einer Legislaturperiode ein Workshop aller Öffentlichkeitsarbeiter/innen statt, in dem eine Evaluierung bisheriger Maßnahmen erfolgt und auch auf Basis dessen die beabsichtigten Schwerpunkte der weiteren Arbeit festgelegt werden.

Auch wenn durch (tages)aktuelle Ereignisse immer wieder kurzfristige Maßnahmen und Entscheidungen in der Öffentlichkeitsarbeit notwendig werden, so bildeten strategische Marketing- und Kommunikationskonzepte im Laufe der Zeit ein immer stärkeres "Rückgrat".

Ausgangspunkt war ein detailliertes Öffentlichkeitsarbeitskonzept im Zuge der Verlängerung der U-Bahn-Linie U2 Richtung Aspern, das richtungsweisend für alle Großbauvorhaben dienen kann. Zu großen Projekten der Stadtentwicklung, wie zum Beispiel "Bahnhofsoffensive", den "13 Zielgebieten der Stadtentwicklung", aber auch zu sensiblen Flächenwidmungen werden ebenfalls strategische Marketing- und Kommunikationskonzepte entwickelt werden. Für den "Hauptbahnhof Wien" wurde ein diesbezügliches Konzept im Jahr 2006 erarbeitet und mit den relevanten Akteuren abgestimmt.

2006 wurde zudem auf Basis eines Workshops ein schriftliches Konzept für die generelle Öffentlichkeitsarbeit der Geschäftsgruppe erstellt, das eine Zusammenfassung der aktuellen Ausgangslage, darüber hinausgehend aber auch die neuen Perspektiven und Zielsetzungen beinhaltet und das als "Handlungsanleitung" für alle Planungsdienststellen dient. Dieses Konzept wird gemeinsam mit dem Veranstaltungsprogramm laufend evaluiert und aktualisiert.

Gemäß den Zielen des "Masterplan Verkehr 03/08" ist ein weiterer Schwerpunkt der Öffentlichkeitsarbeit die Bewusstseinsbildung für umweltfreundliche Verkehrsarten, vor allem für den Radverkehr. Dazu wurde ein eigenes Marketingkonzept ausgearbeitet, das eine Vielzahl an publikumswirksamen Maßnahmen enthält. Diese werden in Abstimmung mit der Geschäftsgruppe Stadtentwicklung und Verkehr und entsprechend der vorhandenen Ressourcen umgesetzt.

Wissensmanagement



Der 2006 in das Referat Öffentlichkeitsarbeit eingegliederte Bereich der Technischen Bibliothek und des Facharchives Stadtplanung wurde neu organisiert und wird sukzessive in ein zeitgemäßes Wissensmanagement umstrukturiert.

Die Beschaffung von Fachliteratur wurde in Eigenkompetenz der technischen Abteilungen verlagert. Der Bücherbestand wurde im Rahmen einer umfassenden Sichtung der Bibliothek auf stadtentwicklungsrelevante Themenstellungen reduziert. Bestände für Fragen der Stadtentwicklung als nicht relevant bewertet, wurden an die Magistratsabteilung 9 - Wienbibliothek im Rathaus abgegeben. Der Bücherbestand wird nun kontinuierlich und systematisch zum Themenfeld Stadtentwicklung ergänzt, wobei Fachliteratur in den Bereichen Verkehrsentwicklung, Landschaftsplanung, Städtebau, Stadtplanung, Stadtforschung und Raumentwicklung den Schwerpunkt bildet. Erwähnenswert ist in diesem Zusammenhang die Eingliederung von Beständen aus der Bibliothek des Österreichischen Instituts für Raumplanung.

Das Facharchiv ist Informationsquelle und Dokumentation der Wiener Stadtplanung nach 1945. Seit dem Jahr 2009 liegen Studien und Planungen zusätzlich zum analogen Exemplar auch in digitaler Form vor. Weiters wurde bzw. wird die historische Dokumentation zur Öffentlichkeitsarbeit 1989-2009 eingegliedert: Ausstellungs- und Fotodokumentation der Stadtentwicklung (Wiener Planungswerkstatt, Bezirksausstellungen etc.) sowie die Dokumentation von Schrägluftfotos.

Die Archiv- und Bibliotheksbestände können vor Ort in der MA 18 - Referat Öffentlichkeitsarbeit und Wissensmanagement eingesehen werden. Das Referat übernimmt weiterhin die Organisation des Zeitschriftenrundlaufes, welcher den technischen Dienststellen rund 200 Fachzeitschriften zur Verfügung stellt.

Die Zusammenführung von Wissen dokumentierenden und kommunizierenden Stellen durch die Fusion der bislang getrennten Referate Technische Bibliothek/Facharchiv Stadtplanung und Öffentlichkeitsarbeit bietet die Möglichkeit, das dokumentierte Wissen in der MA 18 zu bündeln und das erweiterte Referat als Informationsdrehscheibe nach innen, aber auch nach außen zu positionieren. Es wurde ein Suchportal speziell für den Bereich Stadtentwicklung im Webservice der Stadt Wien eingerichtet, welches folgende Bereiche im Volltext durchsucht: Internetauftritt, Projektarchiv (historische Internetseiten), Studien der Stadtentwicklung (vormals Facharchiv Stadtplanung, ab 2009 inklusive digitalen Volltexten), Fachbibliothek Stadtentwicklung (vormals Technische Bibliothek), Online-Shop-Stadtentwicklung und Aussendungen der Rathaus-Korrespondenz.

Ziel des Wissensmanagements ist es, Fachinformationen schnell, einfach und auf aktuellem Standard anbieten zu können. Die Bibliothek und das Archiv der MA 18 können bei der Recherche nach umfangreichen Materialien zu unterschiedlichsten Fachthemen im Bereich Stadtentwicklung unterstützen.

Stadtplanung und schulische Aktivitäten

Planungskoffer (Schulkoffer)



Der Medienkoffer vermittelt einen Einblick in die Aufgaben und Probleme der Wiener Stadtplanung und war somit geeignet, den Unterricht lebensnah zu gestalten, um so den Schülern die Grundlage dafür zu geben, als mündige Bürger über Stadtentwicklungsfragen qualifiziert mitzusprechen und sich dadurch die Entfremdung zwischen Stadtplanern und Bürgern verringert und die demokratische Teilnahme am Entwicklungsprozess der eigenen Stadt überhaupt erst ermöglicht.

CD-ROM "Stadtentwicklung"



Die CD-ROM "Aktuelle Planungen und Projekte im Rahmen der Stadtentwicklung" wurde inklusive ergänzendem Kartenmaterial den Wiener allgemeinbildenden höheren Schulen (AHS) für die Verwendung im Unterricht kostenfrei zur Verfügung gestellt.

Themenführungen



Im Zuge der Ausstellungen in der Wiener Planungswerkstatt werden speziell abgestimmte Führungen für Schulklassen durchgeführt, um den Schüler/innen das Thema "Stadtplanung" in Zusammenhang mit der jeweiligen Ausstellung zu erklären und näherzubringen.

Unterrichtsprogramme



Mitarbeiter der MA 18 betreuten mehrere Semester lang einen Projektunterricht zum Thema "Stadtentwicklung" in der AHS Heustadlgasse im 22. Wiener Gemeindebezirk. Im Zuge dieser Aktivitäten wurden in den Schulklassen Vorträge gehalten, ergänzt durch Führungen in der Wiener Planungswerkstatt und Stadtrundfahrten zu aktuellen Stadtentwicklungsgebieten in Wien.

Neue Medien

Die Öffentlichkeitsarbeit war - wie es sich eben auch für Stadtplaner/innen gehört - immer ihrer Zeit voraus. Im Vergleich zu den siebziger und achtziger Jahren hat sich die Öffentlichkeitsarbeit nicht nur quantitativ, sondern auch qualitativ sehr stark verändert. Das galt insbesondere für den Einsatz von sogenannten "Neuen Medien", die als wesentlicher Teil einer zukunftsorientierten Bürger/innen-Mitbestimmung in Wien zukunftsorientiert war und bei dem die Stadtplanung eine Vorreiterrolle eingenommen hatte.

Grätzeltelefon (1994)



Das Aufkommen von Personalcomputern und einfacher Telekommunikations-Software erlaubten die Inbetriebnahme von Mailboxen, Online-Diensten und Audioboxen. Weiters erlangten erst jetzt Bürgerinitiativen und Bewohnerkomitees eine aktive Position im lokalpolitischen Prozess, die neue Formen der technischen Kommunikation erprobten, bei denen die Differenz zwischen Sender und Empfänger entsprechend der Arbeitsstruktur solcher Gruppen aufgehoben war.

Foto-CD-Portfolio "Langobardenstraße" (1994)



Mit dieser Portfolio-CD betrat die Wiener Stadtplanung erstmals das Terrain der elektronischen, interaktiven Informationsvermittlung im Dienste der Bürgerinformation und Bürgerbeteiligung. Anhand allgemeiner Aussagen zur Stadtentwicklung in Wien sowie am konkreten Beispiel eines neuen Stadterweiterungsgebietes wurde der Einstieg in die neue Informationstechnologie erprobt.

Stadtplanungsquiz (1994)



Das Computerquiz hat in spielerischer Form Informationen zum Stadtentwicklungsplan und zum Verkehrskonzept vermittelt. Der didaktische Werte des Spiels lag, bedingt durch die zufällige Auswahl der Fragen, in der Erklärung bestimmter "Merkmale", wie "Stadt der kurzen Wege", "nachhaltige Entwicklung" etc., die in ihrer grundsätzlichen Bedeutung für die Stadtplanung vermittelt wurden.

Neue Medien

CD-I "Stadtachse U 1 - Wien wächst" (1994-95)




Gesamt- und Detailinformationen über wichtige Planungen und Bauvorhaben entlang der "Stadtachse U1" waren in der gleichnamigen Ausstellung für die Ausstellungsbesucher von frei zugänglichen Informationsstationen abrufbar. Zum Zeitpunkt des Projektstarts im Juni 1994 war die Entscheidung auf das neue Medium "CD-I" gefallen. Damit waren entsprechend den technologischen Eigenheiten dieses Compact-Disc-Formates einige wesentliche Vorfragen über die Art und Weise der Produktion, des didaktischen Aufbaus und der audiovisuellen Umsetzung des Themas gefallen.

Video und Computeranimation "Ottakring in Planung" (1995)



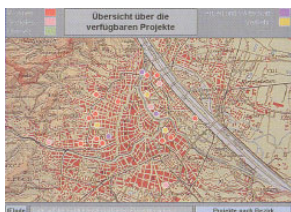
Für die Planungen im Umfeld der U3-Endstation Ottakring wurde ein Video mit Computeranimation erstellt. Dabei wurde Bestand und Planung gegenübergestellt, über das Ausmaß der geplanten Veränderungen informiert und das neue Gesicht des künftigen Stadtteilzentrums präsentiert.

Video "Der Außenraum" (1995)



Die Diskussion über Qualität im öffentlichen Raum wurde durch den ersten Wiener Landart-Wettbewerb in Gang gesetzt. Durch neue Gestaltungsmittel wurde der Außenraum im Sinne von "Landschaftskunst" erlebbar gemacht und damit die Chance gewahrt, an der internationalen Diskussion zu zeitgenössischer Landschaftsarchitektur teilzunehmen. Diese Beiträge wurden neben einem Katalog auch als Video dokumentiert.

CD-ROM "Wien in Planung" (1996)



Im Rahmen einer Ausstellung wurde eine Auswahl von ca. 60 Projekten den Bürger/innen nähergebracht. Teile dieser Ausstellungsinhalte wurden als Pilotprojekt in Form einer interaktiven CD-ROM aufbereitet und sollten von den Planungsdienststellen, Wiener Schulen und Universitäten sowie für Auslandspräsentationen verwendet werden.

Neue Medien

Video "Zu ebener Erde, die weite Sicht" (1997)



Das Video versuchte mit einem sanften Schnitt durch den Stand der Planungsergebnisse und Einflussfaktoren die Komplexität der Problematik der Stadtplanung zu dokumentieren und zeigte Verluste, Gewinne und Visionen im bebauten Stadtgebiet und in Stadterweiterungsgebieten.

Video "Weiter als der Horizont" (1998)



In diesem 20-minütigem Video wurden die aktuellen Fragen und Problemstellungen der Stadtplanung Wien aufbereitet und Lösungsmöglichkeiten und künftige Strategien für die Sachgebiete "Neues Wohnen", "Stadterneuerung", "Bürgerbeteiligung", "Sichere und gesunde Stadt", "umweltfreundlicher Verkehr", "Stadttechnologien", "Stadt der Zukunft", "Die zweite (Donau-)City", "EU-Projekt URBAN Gürtel+" und "Vorbild Wien" aufgezeigt. Das Video wurde für den Einsatz bei Ausstellungen und Veranstaltungen der Stadtplanung Wien in Deutsch und Englisch produziert. Auch kam es bei in- und ausländischen Delegationen zum Einsatz.

Video "Bögen in die Zukunft" (1999)



Ende 1995 gab die Europäische Kommission mittels EU-Förderungen grünes Licht für die Revitalisierung des Gürtels. Das Leitprojekt dazu hieß URBION und steht für URBan InterventION Gürtel West. Die architektonisch einmalige Anlage von Otto Wagner, aber auch die große Nachfrage nach einer Jugendszene in Wien waren die Grundlagen für die Idee, entlang des Gürtels eine Jugend-, Kultur- und Lokalszene zu entwickeln. Durch zusätzliche Verbesserungen des Grünraumes und eine Neugestaltung des architektonischen Erscheinungsbildes soll entlang des Gürtels eine durchgehende Promenade mit Boulevardcharakter entstehen.

Neue Medien

CD-ROM "Aktuelle Projekte und Planungen im Rahmen der Stadtentwicklung" (1999)




Die Stadtplanung betreibt seit einigen Jahren eine Dokumentation von Projekten und Planungen, die für die gesamte Stadtentwicklung eine Signalwirkung haben. Daneben gibt es eine Fülle kleinerer Projekte, zum Beispiel im Wohnbau, bei diversen Infrastruktureinrichtungen etc., die in Summe die Stadtstruktur auch kleinräumig verändern. Die Gesamtheit der Stadtentwicklungsaktivitäten spiegelt indirekt das Investitionsvolumen der Stadt wider. Diese Informationen wurden in kartografischer Form im Überblick dargeboten. Die räumlichen Aussagen wurden durch Hintergrundinformationen reichhaltig ergänzt und verdichtet.

Videokonferenz Wien-London (2000)



Eine Diskussionsveranstaltung zum Thema "Urbaner Kulturwandel" fand gleichzeitig in Wien und London statt. Mittels großflächigem Video-Beamer und "online-Schaltung" wurden diese Veranstaltungen miteinander verbunden, so dass daraus ein Event entstand. Die Übertragung wurde mittels drei ISDN-Leitungen (384 k) bewerkstelligt. In London waren drei, in Wien zwei Kameras im Einsatz. An der technischen Umsetzung waren in Wien und London jeweils drei Firmen für die technische Grundausstattung, die Kameras und Soundequipment und die Übertragung beteiligt.

Video "Einfach-Mehrfach" (2000)



Dieser Film wurde von Jugendlichen aus Hernals und Ottakring produziert, konzipiert, gedreht und geschnitten. Produziert von "bos 16/17" (Back on Stage) im Auftrag der Stadtplanung Wien.

Es beschreibt Wünsche, Erwartungen und Erfahrungen von Kindern und Jugendlichen bezüglich des Prinzips von Mehrfach- und Zwischennutzungen als Ergänzung der knappen Freiräume im Wohnumfeld auch anhand konkreter Projekte wie Pezzipark, Öffnung des Ballkäfigs einer Schule im 17. Bezirk oder "Bahnhof" am Marchfeldkanal/Brünner Straße im 21. Bezirk.

Neue Medien

CD-ROM-Video "mais wien - urbanes leben" (2002)



Der Name "mais wien" gilt als neue Bezeichnung des Stadtentwicklungsgebietes Erdberg - Simmering und umfasst heute diesen urbanen Wiener Stadtteil. Für eine umfassende Projektpräsentation wurde diese Video-DVD von der Stadtentwicklung Wien in Zusammenarbeit mit den involvierten Bauträgern, Planer/innen und Gestalter/innen zusammengestellt und produziert.

STEP-Videos (2003)

Im Zuge der Startveranstaltung "step-up" wurden drei Videoproduktionen hergestellt, bei der einerseits Teile der Wiener Bevölkerung und andererseits Fachleute und Expert/innen interviewt wurden, was sie sich vom neuen Stadtentwicklungsplan 2005 erwarten.



Das Video "**wien:absichten**" zeigt Interviews mit Fachleuten und Expert/innen zum neuen Wiener Stadtentwicklungsplan "STEP 05". Entstanden im Auftrag der MA 18 durch Jungfilmer/innen (Daniela Oberndorfer, Viktor Perdula, Paul Reisinger und Fiona Seiger) in Kooperation mit dem Medienzentrum der Stadt Wien.




Das Video "**wien:ansichten**" zeigt Interviews mit der Wiener Bevölkerung zum neuen Wiener Stadtentwicklungsplan "STEP 05". Entstanden im Auftrag der MA 18 durch Jungfilmer/innen (Florian Danhel, Stefan Huber, Barbara Schubert und Thomas Spitzer) in Kooperation mit dem Medienzentrum der Stadt Wien.



Das Video "**step:up**" zeigt einen Mitschnitt der Startveranstaltung vom 2. Juni 2003 zum neuen Wiener Stadtentwicklungsplan "STEP 05". Entstanden im Auftrag der MA 18 durch Jungfilmer/innen (Paul Reisinger und Viktor Perdula) in Kooperation mit dem Medienzentrum der Stadt Wien.

Neue Medien

Video-DVD "Stadtentwicklung" (2003)



Für die internationalen Immobilienmessen in Deutschland (München REAL) und Frankreich (MIPIM Cannes) wurde diese Video-DVD mit Planungen von kommerziell genutzten Projekten der Wiener Stadtentwicklung produziert. Originaltitel: "Presentation of Commercial Development Projects in Vienna".

CD-ROM "Aktuelle Projekte und Planungen im Rahmen der Stadtentwicklung" (2004)



Die Stadtplanung betreibt seit einigen Jahren eine Dokumentation von Projekten und Planungen, die für die gesamte Stadtentwicklung eine Signalwirkung haben. Daneben gibt es eine Fülle kleinerer Projekte, zum Beispiel im Wohnbau, bei diversen Infrastruktureinrichtungen etc., die in Summe die Stadtstruktur auch kleinräumig verändern. Die Gesamtheit der Stadtentwicklungsaktivitäten spiegelt indirekt das Investitionsvolumen der Stadt wider. Diese Informationen wurden in kartografischer Form im Überblick dargeboten. Die räumlichen Aussagen wurden durch Hintergrundinformationen reichhaltig ergänzt und verdichtet.

Video DVD "In Zukunft Wien" (2006 und 2007)



Animationsfilm über Großbauprojekte in Wien sowie über Planungsvorhaben zum Einsatz bei internationalen Messen (Immobilienmessen wie zum Beispiel: MIPIM Cannes, EXPO Real München, Real Vienna etc.) und zur Präsentation an anderen Standorten (zum Beispiel im Vorraum der Geschäftsgruppe Stadtentwicklung und Verkehr).

Neue Medien

Animationsfilm "Wien 2015" (2007)



Dieser Film stellt eine Situation im Jahr 3015 dar: an Informationen aus dem 21. Jahrhundert sind keine Daten mehr vorhanden. Papier wurde zur Energiegewinnung verarbeitet und elektronische Speichermedien sind nicht mehr lesbar. Bei Ausgrabungsarbeiten wird ein Aktenschrank aus dem Jahr 2015 gefunden und liefert einen faszinierenden Blick auf diese unbekannte Epoche zu den

Themen: "Bauen", "Wohnen+Arbeiten", "Transport" und "Wasser". Der Einsatz dieses Videos erfolgt für internationale Auftritte der Stadtentwicklung (Immobilienmessen, Auslandsausstellungen etc.).

Virtueller Wien-Flug (2007)



Gemeinsam mit der Firma Kommerz wurde unter Einbeziehung der Daten der Stadtvermessung (MA 41) ein virtueller Wien-Flug entwickelt und in der Wiener Planungswerkstatt installiert. Die Besucherinnen und Besucher können mittels einfacher Navigation in verschiedenen Höhen über das 3-D-nachgebaute Wienmodell der Inneren Stadt fliegen. Das System basiert auf der Tatsache, dass eine Kamera die auf einer Glasplatte zu bewegendem Steuerungsobjekte erfasst und mit Hilfe eines Hochleistungscomputers in den virtuellen Flug umwandelt.

Zacturn Terminal (2009)



Seit Anfang 2009 ist es möglich, in der Planungswerkstatt einen interaktiven 3-D-Flug über Wien zu unternehmen. Mit dem Panoramaterminal "zacturn" bietet die Planungswerkstatt einen virtuellen 360°-Rundumblick und eröffnet eine neue Welt der interaktiven Präsentation. Die Stadt und wesentliche Entwicklungsprojekte lassen sich aus ganz neuen, spektakulären Perspektiven betrachten. Der

Terminal ist einfach zu bedienen und auch ein Erlebnis für umstehende Zuseher/innen.

Stadtplanung und das Medium Internet



In den Anfängen des Internets war der Web-Pioniergeist von der Vision der "Digitalen Stadt" beherrscht. So hatten die europäischen Städte Amsterdam und Berlin bereits 1995 über zehntausend Bürgerinnen und Bürger mit Modemzugang, die ihre digitalen Städte zu den größten Communities in Europa machten. Die Idee

der "Digitalen Stadt" sollte auch in Wien gelebt werden: wien.at war geboren! 1995 stellte der Internetanbieter "Blackbox" ein Forensystem und E-Mail-Adressen zur Repräsentation im World Wide Web zur Verfügung. Wer in der damals noch jungen Internetszene etwas auf sich hielt, war in der "Blackbox" vertreten.

Die Wiener Stadtplanung voran mit ihrem damals zuständigen "Internet"-Stadtrat Dr. Hannes Swoboda war eine der Ersten, die die Chancen des neuen Mediums für die Stadt Wien erkannte. Auf Betreiben von Stadtrat Dr. Swoboda wurde auf der "Blackbox" ein Diskussionsforum mit dem Titel "Swobochat" eingerichtet, mit dem im Feber 1995 bei der "Global Village"-Ausstellung im Rathaus via Internet verschiedene Anfragen der Bürger beantwortet wurden.



Im Sommer 1995 gab Swoboda ein Projekt mit dem Namen "Wien.at - Digitale Stadt" in Auftrag, das mit dem bereits vorhandenen Rathausinformationssystem "Wien Online" verknüpft werden sollte. Die Wiener Stadtverwaltung setzte auf die Zusammenarbeit mit der "Blackbox" und verpflichtete die Firma "Datenwerk", damals

für den Betrieb der "Blackbox" verantwortlich, für das Projekt "Wien.at - Digitale Stadt". Bei "Datenwerk" verzichtete man auf das schon vor zehn Jahren überstrapazierte Bild von der "Datenautobahn" oder dem "Info-Highway" und griff stattdessen die Stadtmetapher "U-Bahn" auf. Unter der Internet-Adresse "www.wien.at" startete im Dezember 1995 die "Digitale Stadt", parallel dazu war unter "www.magwien.gv.at" das offizielle Web-Angebot der Wiener Stadtverwaltung ("Wien Online") erreichbar.

So führte die fiktive U-Bahn-Linie "D2" direkt ins Rathaus, wobei insgesamt sechs sogenannte "Untergrund-Daten-Bahn-Linien" im Entwurf vorgesehen waren: Politik, Kultur, Sightseeing, Freizeit, Wirtschaft/Medien und Service. Verließ man die virtuelle U-Bahn, trat man in die Stadt mit all ihren "Gebäude-Metaphern" - also in virtuelle Ämter, Vereine, Kunst- oder Bürgerinitiativen.



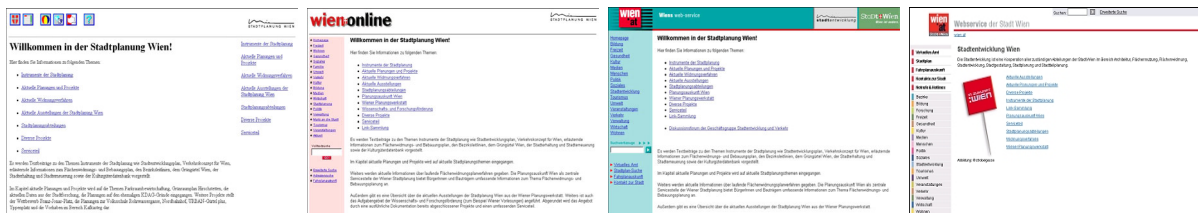
1989
WIPW
2009

Stadtplanung und das Medium Internet

Die österreichische Tageszeitung "Kurier" titelte am 15. November 1995: "Spatenstich für die digitale Stadt". Am 6. Dezember 1995 eröffnete dann endlich die "Digitale Stadt" im Internet. Der Auftrag für den Betrieb der Seite lief bis Ende Juli 1996 und wurde dann nicht mehr weiter verlängert, da man sich dem Ausbau des erfolgreichen Internetangebots "Wien Online" widmen wollte.

Im Jahre 2001 wurde "Wien Online" in "wien.at" umbenannt, somit konnte der Auftritt der Stadt-Wien-Medien unter der gemeinsamen Dachmarke forciert werden. Im Juni 2001 ging das völlig neue Design ins Netz und sollte sich - mit kleinen Veränderungen - bis Mitte 2005 halten. Eine neue "Corporate Identity" zeichnete für einheitliche Farben und Elemente verantwortlich. Der Neuauftritt brachte auch bereits die technische "Philosophie" von wien.at zum Ausdruck: einfacher Zugriff für alle durch kurze Ladezeiten und den Einsatz von Standard-technologien.

Im Laufe von zehn Jahren (seit "Wien Online" ins Netz gegangen ist) erhielt auch wien.at mehrmals neue Designs.



Ein zentrales Anliegen von wien.at ist die Barrierefreiheit des Portals. Das gesamte Angebot muss von allen Menschen genutzt werden können, unabhängig von deren technischer Ausstattung, Sicherheitseinstellungen oder persönlichen Handicaps (zum Beispiel Sehbehinderung). Deshalb setzt wien.at auf standard-konforme technische Lösungen und verzichtet auf manche Möglichkeiten der Webgestaltung, die diese große Zielsetzung erschweren oder gar unmöglich machen würden.

Beim neuen Design wurde deshalb auch auf die Einhaltung der WAI-Richtlinien für ein barrierefreies Webdesign (Level AA) geachtet. Diese Zielsetzung findet auch den Zuspruch der Nutzer/innen: zwei Drittel begrüßten in einer 2005 erhobenen Studie die barrierefreie Webgestaltung.

Wien.at ist mit bis zu 25 Millionen Seitenaufrufen pro Monat und rund 650.000 "Stammgästen" eine der größten heimischen Informationsplattformen.



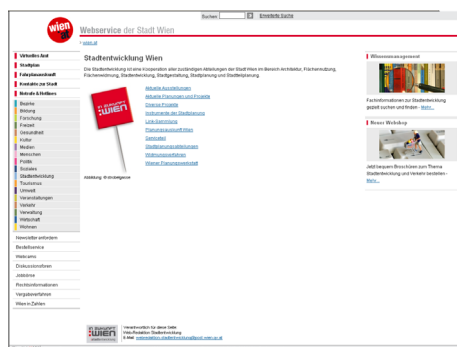
Stadtplanung und das Medium Internet

Die Stadtplanung hatte sich Ende der 90er-Jahre in ihrem Arbeitskreis "EDV in der Stadtplanung" auch das Ziel gesetzt, einen abteilungsübergreifenden Internetauftritt zu entwickeln. Dazu hatten sich die Dienststellen MA 18 - Stadtentwicklung und Stadtplanung, MA 19 - Architektur und Stadtgestaltung und die damals noch drei Abteilungen für den Flächenwidmungs- und Bebauungsplan (MA 21A, MA 21B und MA 21C) entschlossen. Diese gemeinsame Internetpräsentation der Stadtplanung wurde federführend durch die MA 18 in Zusammenarbeit mit den erwähnten Dienststellen im Herbst 1997 erstellt und am 4. März 1998 online gestellt.

Ab dem 17. August 1999 wurde durch die MA 14 und die damalige MA 21C eine zusätzliche Information für die Wiener Bevölkerung, und zwar das "Auskunftssystem Flächenwidmungs- und Bebauungsplan der Stadt Wien" (Generalisierte Flächenwidmung) entwickelt und den Bürger/-innen online angeboten. Eine Ausweitung dieses Systems erfolgte mit 19. März 2001.

Mit der Wettbewerbsübersicht der Stadtentwicklung Wien wurde Architektur-Interessierten die Möglichkeit geboten, sich im Internet über Ausschreibungen und den Ausgang aktueller Wettbewerbsverfahren aus dem Bereich der Architektur und Städtebau zu informieren. Auf Basis einer ORACLE-Datenbank wurde eine Web-Applikation programmiert, die sich in die beiden inhaltlichen Bereiche Wettbewerbsausschreibungen und Wettbewerbsergebnisse gliedert. Vorhandene Daten können auch über eine Standort-, Zeitraum- und Volltextsuche abgefragt werden.

Ab Mitte Dezember 2001 bis Ende Feber 2002 erfolgte ein umfangreiches Update des Gesamtauftrittes (750 Seiten). Mit Ende des Jahres 2008 waren im Internetauftritt der Stadtentwicklung cirka 1.800 Seiten mit Informationen zu den verschiedensten Projekten online.



Durch den Systemwechsel auf ein Content Management System innerhalb von wien.at wurde im Jahr 2007 beschlossen, den gesamten Internetauftritt der Stadtentwicklung Wien neu zu überarbeiten und in dieses System einfließen zu lassen. Die Finalisierung und online-Stellung ist für den Jahresbeginn 2010 vorgesehen.

Nach wie vor einzigartig ist, dass mehrere Dienststellen des Magistrates eine gemeinsame Homepage betreiben, was sich auch in den Zugriffszahlen dokumentieren lässt - abgesehen von den Serviceseiten von wien.at besitzt die Stadtentwicklung Wien nach wie vor die höchsten Zugriffszahlen innerhalb der Gesamtauftritte des Wiener Magistrates.

Zwischenzeitlich wurden auch verschiedene neue Services entwickelt und werden bereits der Wiener Bevölkerung zur Nutzung angeboten, wie zum Beispiel der "Webshop Stadtentwicklung" und ein spezielles Suchportal ("erweiterte Suche") für die Stadtentwicklung.

Webshop Stadtentwicklung

Nicht nur die Wiener Stadtentwicklung ist innovativ und zukunftsorientiert, auch ihre Öffentlichkeitsarbeit setzt auf neueste Technologien und kunden- und kundinnenfreundlichen Service. Nach dem ViennaGIS®-GeoShop, im Rahmen dessen GIS-Daten über das Internet angekauft werden können, werden von der MA 18 - Stadtentwicklung und Stadtplanung als erste Dienststelle im Magistrat seit April 2009 die Publikationen der Geschäftsgruppe Stadtentwicklung und Verkehr über einen eigenen Webshop angeboten.

Unter www.shop-stadtentwicklung.wien.at können alle verfügbaren Printprodukte einfach und bequem per Mausklick bestellt werden. Damit wird auch ein wesentlicher Beitrag zum E-Government der Stadt Wien geleistet.

Im Webshop können sowohl alle Gratis-Folder und Broschüren angefordert als auch die Publikationsreihe Werkstattberichte, Stand der Dinge sowie weitere Publikationen und Ausstellungskataloge käuflich erworben werden. Durch die Zusammenfassung nach speziellen Sachthemen wird den Nutzer/innen ein einfaches Auffinden der Produkte ermöglicht.

Der Webshop wurde von der MA 14 entwickelt und ist so ausgerichtet, dass nicht nur die MA 18 ihre Produkte darin anbietet, sondern das Angebot auf den gesamten Geschäftsgruppenbereich ausgeweitet werden kann. Insgesamt sind zur Zeit weit über 100 Publikationen der Geschäftsgruppe verfügbar. Die Bezahlung ist per Kreditkarte, Maestro sowie eps Online Überweisungen möglich.

wien.at Webservice der Stadt Wien
> wien.at > Shop Stadtentwicklung und Verkehr

Suche nach Artikeln: Kategorie: Alle Kategorien

Shop Stadtentwicklung und Verkehr

Kategorien

Kategorie	Kurzbeschreibung
Architektur	Architekturrelevante Publikationen
Frei- und Grünraum	Wissenswertes zur Grün- und Freiraumplanung
Geologie und Grundbau	Bücher und Folder über Geologie und Grundbau
Gründerbroschüren	Downloadbroschüren und Gratis Versandbroschüren
Schriftenreihen	Blaue Reihe, Werkstattberichte, Der Stand der Dinge
Sonstiges	Weitere Broschüren der Geschäftsgruppe Stadtentwicklung und Verkehr
Stadtentwicklung	Wissenswertes zur Stadt- und Regionalentwicklung
Verkehr	Verkehrsspezifische Publikationen

Warenkorb
Keine Artikel ausgewählt

Detailansicht

Suche nach Artikeln: Kategorie: Alle Kategorien

Weltkulturerbe und lebendiges Zentrum (Buch)

Preis: 0,00 Euro [In den Warenkorb](#)

Beschreibung: Die Richtlinien der UNESCO fordern ein verfeinertes Monitoringsystem für jede Weltkulturerbestätte. In diesem Sinne vermittelt der Folder den Umgang der Stadt Wien mit dem Welterbe. Dargestellt werden im Spannungsfeld von Alt und Neu aktuelle Projekte im Öffentlichen Raum, Revitalisierungen und Renowerungen, Dachausbauten, Neubauten im historischen Kontext und die Entwicklungen im städtebaulichen Umfeld der City.

Herausgeber: Stadtentwicklung Wien

Erscheinungsjahr: 2009

Details: 28 Seiten, Fotos, Pläne, Grafiken,

Weitere Informationen: [Weltkulturerbe Wien*](#)

[Zurück](#)

IN ZUKUNFT WIEN stadtsentwicklung
Verantwortlich für diese Seite:
Webshop Stadtentwicklung
E-Mail: shop-stadtentwicklung@post.wien.gv.at

StadtWien © wien.at, Magistrat der Stadt Wien, Rathaus, A-1082 Wien • [Impressum](#) • [Datenschutz](#) • [DVR: 0000191](#) • [Bedienungshilfe](#)

Werbeformen im öffentlichen Raum

Vitrine U3 (seit 1991)



Information über aktuelle Projekte der Stadtentwicklung quasi "im Vorbeigehen" bietet die seit über 10 Jahren angemietete Vitrine in der U3-Station Volkstheater. 2009 wurde sie generalsaniert und das Erscheinungsbild auf einen zeitgemäßen Standard gebracht. Präsentationen über Monitore ermöglichen eine höhere Informationsdichte und eine rasche Aktualisierung der Inhalte. Zudem werden die Veranstaltungen der Planungswerkstatt, aktuelle Ausstellungen, neue Publikationen sowie die Internetseiten der Stadtentwicklung beworben.

Staubnetz-Werbung (1995)



Staubnetze sind Teil einer Baustelleneinrichtung und dienen dem Schutz des öffentlichen Raumes vor Staubemissionen im Zuge einer Baustellenführung und sind vollflächig vor einem Baugerüst befestigt. Dieses in der Universitätsstraße montierte Staubnetz wurde von der Stadtplanung als temporärer großformatiger Werbeträger für das Jubiläum "90 Jahre Wald- und Wiesengürtel" genutzt.

Litfaßsäule (seit 1995)



Am Friedrich-Schmidt-Platz im 1. Bezirk steht eine der neu gestalteten Litfaßsäulen, die exklusiv mit Werbeplakaten der Wiener Planungswerkstatt versehen ist und für jede Ausstellung entsprechend adaptiert wird.

Orientierungssystem Friedrich-Schmidt-Platz



Mit dem Umbau des Wiener Stadtplanungshauses, dem damit verbundenen Umzug der Stadtplanungsabteilungen und der gesamten Neugestaltung des Orientierungssystems wurden im Umfeldbereich des Friedrich-Schmidt-Platzes, auf den Bahnsteigen in der Station Rathaus (U2) und im Wiener Stadtplanungshaus neue Hinweis- und Werbetafeln sowie ein neues Orientierungssystem eingerichtet.

Werbeformen im öffentlichen Raum

Video-Wall Secession (1998)



Anlässlich des 100-Jahr-Jubiläums der Wiener Secession wurde vom "museum in progress" ein solches neues Außenmedium am Getreidemarkt im Park der Secession temporär errichtet. Auf einer ca. 12 x 3 m großen Bildwand wurden in der Nacht zwölf verschiedene Diablöcke jeweils 5 Sekunden lang eingeblendet, die nach einem rotierenden Rhythmus jede Minute wiederkehrten. Für die Stadtplanung Wien wurde damit der damals neu erschienene Wiener Architekturführer beworben (Fotos und Textblock), um die Wiener Bevölkerung hinsichtlich dieser Publikation zu informieren.

City-Light (seit 2002)



Im unmittelbaren Gehsteigbereich vor der Wiener Planungswerkstatt befindet sich eine der neuen "City-Lights", die exklusiv mit Werbeplakaten der Wiener Planungswerkstatt versehen ist und für jede Ausstellung entsprechend adaptiert wird.

Straßenmarkierungen (2003)



Im Bestreben, Ausstellungen in der Wiener Planungswerkstatt auch außenwirksam zu bewerben, wurde anlässlich der Ausstellung "Stadt (Im)puls Straße" der Straßenraum vor dem Ausstellungsraum mit dem Ausstellungstitel in grüner Farbe markiert. Damit konnte auf unkonventionelle Art und Weise Aufmerksamkeit erregt werden und auf die Präsentation hingewiesen werden.

Info-Container (seit 2009)



Mit einem mobilen "Info-Container", der 2009 im Rahmen des Wettbewerbs "Stadt fair teilen" erstmals zum Einsatz kam, bietet sich die Möglichkeit, direkt in den Bezirken kleinere Ausstellungen zu zeigen und der Bevölkerung unmittelbar in ihrem Wohnumfeld Informationen anzubieten. Durch den Container können auch Gebiete, in denen keine geeigneten Veranstaltungsorte vorhanden sind, erreicht werden.

Ausstellungen im In- und Ausland

Wien, Architektur - Der Stand der Dinge

Wien, Stadterhaltung/Stadterneuerung - Der Stand der Dinge

Diese beiden Ausstellungen wurden über 15 Jahre lang im In- und Ausland gezeigt und wurden viermal aktualisiert und auf neuesten Stand gebracht. Im Regelfall wurden im Zuge der Ausstellungseröffnungen auch Fachseminare mit Wiener Fachleuten sowie Expert/innen aus den Partnerstädten durchgeführt. Der letzte Einsatz fand im September 2007 statt.

Prag	01.07.-15.07.1992
Budapest	11.06.-25.06.1992
Nordamerika-Tour 1993/94	
San Diego	01.02.-23.02.1993
San Francisco	02.03.-12.03.1993
Vancouver	17.04.-03.05.1993
Los Angeles	06.05.-20.05.1993
Halifax	07.09.-16.09.1993
Toronto	20.09.-08.10.1993
Montreal	19.10.-03.11.1993
New York	07.11.-10.12.1993
Chicago	11.01.-26.02.1994
Florenz (Accademia delle Arti del Disegno)	17.03.-04.04.1993
Rom (Universita la Sapienza di Roma)	29.04.-11.05.1993
Triest (Palazzo Economo)	03.12.-18.12.1993
Genua (Museo di Sant Agostino)	03.02.-20.02.1994
Ljubljana (Gradbeni Center)	23.04.-20.05.1995
Dresden (Rathaus)	31.05.-27.06.1995
Flughafen Wien-Schwechat ("80 Tage für Wien")	25.08.-25.09.1995
Madrid (Stadtmuseum)	01.12.-24.01.1996
Sevilla (Architektenkammer)	06.02.-22.02.1996
Rom (Stadtmuseum, Palazzo Braschi)	06.03.-04.04.1996
Neapel (Castelnuovo)	10.04.-01.05.1996
Berlin (Berlin-Pavillon)	10.05.-10.06.1996
Florenz (Staatsarchiv)	14.05.-15.06.1996
Berlin (Galerie Aedes East)	25.06.-04.08.1996
Luxemburg (Historisches Museum)	16.10.-17.11.1996
Athen (Kulturzentrum)	04.12.-31.12.1996



Ausstellungen im In- und Ausland

Wien, Architektur - Der Stand der Dinge

Wien, Stadterhaltung/Stadterneuerung - Der Stand der Dinge

Athen (Kulturzentrum)	01.01.-06.01.1997
Kopenhagen (Gamell Dok)	12.02.-26.03.1997
Oslo (Rathaus)	08.04.-30.04.1997
Zagreb (Architekturmuseum)	12.05.-15.06.1997
Turin (Staatsarchiv)	17.10.-07.11.1997
Dublin (Institute of Technology)	19.11.-05.12.1997
Stuttgart (Universität)	15.01.-07.02.1998
Salzburg (Architektenkammer)	21.04.-08.05.1998
Dornbirn (Fachhochschule)	11.05.-09.06.1998
Moskau (Kleine Manege)	10.09.-28.09.1998
Graz (Haus der Architektur)	17.11.-28.11.1998
Klagenfurt (Haus der Architektur)	03.12.-23.12.1998
Ljubljana (Stadtgalerie)	06.10.-30.10.1999
Hamburg (Architekturzentrum)	08.12.-31.12.1999
Hamburg (Architekturzentrum)	01.01.-08.01.2000
Helsinki (Stadthaus)	24.02.-22.03.2000
St. Petersburg (Stadtinformationszentrum)	21.04.-17.05.2000
Berlin (Berlin-Pavillon)	11.10.-05.11.2000
München (Oberste Baubehörde)	13.11.-14.12.2000
Innsbruck (Raiffeisensäle)	26.06.-13.07.2001
Belgrad (Art-Pavillon)	11.09.-27.09.2001
Warschau (Architektenverband)	08.10.-31.10.2001
Bratislava (Dvorana)	05.03.-14.04.2002
Zagreb (Technisches Museum)	06.05.-26.05.2002
Sofia (Kunstgalerie)	11.11.-04.12.2002
Paris (Pavillon de l'Arsenal)	14.06.-32.08.2003
Praha (Altstädter Rathaus)	16.09.-26.10.2003
Brno (Technische Universität)	03.11.-23.11.2003



Ausstellungen im In- und Ausland

Wien, Architektur - Der Stand der Dinge

Wien, Stadterhaltung/Stadterneuerung - Der Stand der Dinge

Nancy (Architekturhochschule)	15.01.-29.02.2004
Strasbourg (Architektenverband)	11.03.-12.04.2004
Bukarest (Universität für Architektur)	12.05.-16.06.2004
Marseille (Maison de l'Architecture)	04.11.-31.12.2004
Marseille (Maison de l'Architecture)	01.01.-07.01.2005
Budapest (Historisches Museum)	16.03.-06.04.2005
Brüssel (CIVA)	14.04.-31.05.2005
Vilnius (Altes Rathaus)	17.01.-26.02.2006
Riga (Alte Börse)	10.03.-02.04.2006
Tallinn (Museum of Estonian Architecture)	07.04.-21.05.2006
Istanbul (Mimar Sinan Universität)	30.04.-18.05.2007
Nicosia (Famagusta Gate Cultural Center)	13.09.-28.09.2007

UNESCO-Weltkulturerbe und zeitgenössische Architektur

Moskau (Weiße Gemächer in der Prechinstenka)	09.06.-30.06.2006
Berlin (Österreichische Botschaft)	27.10.-23.11.2006
New York (Grant Gallery)	05.03.-30.03.2007
Opatja (Kunstpavillon Juraj Matia Sporer)	07.05.-30.05.2007
Innsbruck (Congress Innsbruck – Europa Foyer)	03.10.-17.10.2007
Abu Dhabi, VAE (Emirates Palace Hotel)	15.11.-26.11.2007
Sharjah, VAE (Exhibition Hall Qanat Al Qasba)	27.11.-11.12.2007
Lemberg (Universität Polytechnikum Lviv)	23.09.-04.10.2008
Ankara (Exhibition Hall Zafer Carsisi-Kizilay)	16.10.-20.10.2008

Young Viennese Architects (YO.V.A.)

Berlin (Galerie Aedes)	23.09.-25.10.2006
Spittal an der Drau (FHS Technikum Kärnten)	07.03.-28.03.2007
Dornbirn (Vorarlberger Architekturinstitut)	05.04.-07.05.2007
Salzburg (Architektenkammer Salzburg)	21.05.-17.06.2007



Ausstellungen im In- und Ausland

Young Viennese Architects (YO.V.A.)

Graz (Haus der Architektur)	25.06.-29.07.2007
Wien (Kunsthalle project space)	06.09.-26.09.2007
Linz (Architekturforum Oberösterreich)	02.10.-20.10.2007
München (Haus der Architektur)	26.10.-16.12.2007
Stuttgart (Rathaus)	04.03.-27.03.2008

Young Viennese Architects II (YO.V.A. II)

Bratislava (Architektur-Universität)	23.09.-10.10.2008
Brünn (Neues Rathaus)	12.11.-08.12.2008
Prag (Architekturgalerie J. Fragnera)	05.02.-15.03.2009
Zagreb (Kroatisches Architekturmuseum)	30.03.-26.04.2009
Laibach (Architekturmuseum)	06.05.-02.06.2009
Belgrad (Kulturzentrum DOB)	09.06.-06.07.2009

Europaregion - Menschen in Centrope

Wiener Neustadt (Neues Rathaus)	05.01.-27.01.2009
St. Pölten (Landhaus)	04.02.-02.03.2009
Mistelbach (Stadtsaal)	03.03.-31.03.2009
Brünn (Galerie Vankovka)	01.05.-10.05.2009
Kronberg (Himmelkeller – Hermann-Bauch-Museum)	28.06.-19.07.2009
Bruck an der Leitha (Bezirkshauptmannschaft)	14.09.-30.09.2009
Bratislava (Rathaus)	06.10.-20.10.2009



Ausstellungen im In- und Ausland

Wien ins 21. Jahrhundert

Mailand (Wien-Ball)	22.02.1997
Singapore (MIPIM-Präsentation und Wien-Ball)	13.09.1997

Best of European Cities - Vergleich europäischer Städte

Berlin (Rotes Rathaus)	27.10.-20.11.1998
München (Technische Universität)	12.02.-12.03.1999
Amsterdam (Zuiderkerk)	18.03.-16.04.1999
Hamburg (Architekturzentrum)	23.04.-21.05.1999
Zürich (Stadthaus)	03.06.-02.07.1999
Moskau (Architekturzentrum)	12.07.-02.08.1999
Leipzig	15.01.-07.02.2001
Krakau	04.06.-21.06.2003

Wien, Stadt- und Umwelttechnologien - Der Stand der Dinge

Budapest	14.05.-25.05.1999
Ljubljana	11.06.-17.06.1999
Berlin	19.06.1999
Florida	18.10.-29.10.1999
Brno	20.10.1999
Bratislava	15.11.-18.11.1999
Kraków	02.12.1999
Opole	06.06.2000
Bratislava	19.06.-20.06.2000
Zagreb, Rijeka, Porec	11.09.-13.09.2000
Ostrava	03.10.2000
Győr	04.10.-05.10.2000
Brno	07.12.-22.12.2000
Warschau	19.10.2001
Sofia	11.11.-04.12.2002
Krakow	04.06.-21.06.2003

Wien, Kindergärten - Der Stand der Dinge

Berlin (Berlin-Pavillon)	14.04.-04.06.1999
Zittau (Hochschule Zittau/Görlitz)	17.12.-21.01.2000



Ausstellungen im In- und Ausland

Digitale Stadtmodelle

Frankfurt 10.11.-12.11.1997

Europaregion Wien-Niederösterreich-Burgenland

Kautzen 08.11.-06.12.1998

Präsentation Donau-City

Peking 23.06.-26.06.1999

Frauen in der Technik von 1900 bis 2000

München 22.02.-22.03.2001

Wien, Städtebau - Der Stand der Dinge

Straßburg 05.04.-27.04.2001

Best Practices der Stadt Wien

Barcelona 13.09.-17.09.2004

Nairobi 04.04.-08.04.2005

Neapel 21.06.-22.06.2005

Genf 11.10.-13.10.2005

Vancouver 19.06.-23.06.2006

Barrierefreie Stadt

Alkoven (Lern- und Gedenkort Schloss Hartheim) 02.03.-13.05.2007

Draufsetzen - Perspektiven des Dachausbaus

Linz (Architekturforum Oberösterreich) 16.01.-02.02.2008



Internationale Preise

Die hier beispielhaft angeführten Preise sollen einen Überblick auf die internationalen Aktivitäten der Wiener Stadtplanung geben, die durch Preise, Urkunden und löbliche Erwähnungen gewürdigt wurden.

Dubai International Award



Die zum Thema „Best Practices HUB Vienna“ in englischer Sprache erstellte Ausstellung wird bei verschiedensten Veranstaltungen und/oder Örtlichkeiten national und international gezeigt. In Anerkennung für vorbildliche Gestaltung und Ausführung wurde diese Wanderausstellung von der Stadtverwaltung Dubai mit einem internationalen Preis ausgezeichnet.

Filmfestival beim "44. IFHP World Congress 1998"



In dem Video „Weiter als der Horizont“ wurden aktuelle Fragen und Problemstellungen der Stadtplanung Wien aufbereitet und Lösungsmöglichkeiten und zukünftigen Strategien für die nachstehenden Sachgebiete aufgezeigt.

Beim 44. Weltkongress des internationalen Verbandes für Wohnungswesen, Städtebau und Raumordnung wurde dieses Video im Rahmen des gleichzeitig durchgeführten Filmfestivals mit einer "lobenden Erwähnung" ausgezeichnet.

"PR-Star" der Stadt Wien 2003



Der Presse- und Informationsdienst vergab im Jahr 2003 in sieben Kategorien den "PR Star" für die Leistungen der Öffentlichkeitsarbeiter/innen in der Stadt Wien. Eine externe Jury, in der Medienleute ebenso wie PR-Expert/innen vertreten waren, beurteilte die einzelnen Projekte der sieben Sparten, nominierte die besten Arbeiten und kürte jeweils ein Siegerprojekt. Die MA 18 hat mit 15 Projekten teilgenommen, wobei ein Projekt ("Internetpräsentation Radwegehauptnetz") in die engere Auswahl kam.

Internationale Preise

Mobilitätspreis 2009



Der VCÖ-Mobilitätspreis wurde 2009 zum fünften Mal verliehen. Durchgeführt wurde er in Kooperation mit der Stadt Wien, der ÖBB-Postbus, dem Verkehrsverbund Ost-Region (VOR) und den Wiener Linien. Das heurige Motto lautete "multi modal mobil". Elf Projekte wurden österreichweit ausgezeichnet. Für das eingereichte Projekt "Ausstellung Fahr_rad in Wien" bekam die Wiener Planungswerkstatt für die Teilnahme und das besondere Engagement eine lobende Erwähnung.

UN-Dekadenprojekt 2009



Die Ausstellung "Europaregion - Menschen in Centropo", die im Auftrag der MA 18 und der Planungsgemeinschaft Ost konzipiert wurde, ist von der Österreichischen UNESCO-Kommission als UN-Dekadenprojekt im Bereich "Bildung für nachhaltige Entwicklung" gewürdigt worden. Die Urkunde wurde am 2. Oktober 2009 der Magistratsabteilung 18 sowie den Planungsabteilungen der Bundesländer Niederösterreich und Burgenland, der PGO und der Firma Mecca in einem Festakt im Rathaus von Wiener Neudorf überreicht. Die Auszeichnung wird von der UNESCO gemeinsam mit dem Bildungs- sowie dem Landwirtschaftsministerium für Projekte vergeben, deren Ziel es ist, einen Beitrag zur nachhaltigen Bildungsarbeit zu leisten, offenes, partizipatives und gendersensibles Lernen zu fördern, unterschiedliche Sichtweisen zu vermitteln und die einen konkreten Bezug zum Lebensalltag aufweisen.



Stadtplanung *intern*

Die Vortrags- und Veranstaltungsreihe "Stadtplanung intern" wurde im Jahre 1993 von der Wiener Planungswerkstatt ins Leben gerufen. Es soll den interessierten Kolleginnen und Kollegen in der Geschäftsgruppe die Möglichkeit geboten werden, an für die Stadtplanung wichtigen und auch interessanten Vorträgen und Fachführungen teilzunehmen.

- | | | |
|-----|---|------------|
| 1. | Vortrag "Freiräume Stadt: Neue Gärten und öffentlicher Raum in Frankreich" | 23.04.1993 |
| 2. | Exkursion "Wiederaufbau der Redoutensäle" | 08.06.1993 |
| 3. | Vortrag "Freiräume Stadt: Der öffentliche Raum - Landschaftsplanung in Berlin" | 18.06.1993 |
| 4. | Exkursion "Sanierungskonzept Dr.-Karl-Lueger-Kirche" | 28.07.1993 |
| 5. | Exkursion "Das neue Ronacher" | 27.09.1993 |
| 6. | Exkursion "Kraftwerk Freudenau" | 18.10.1993 |
| 7. | Vortrag "Freiräume Stadt: Gegen Rekonstruktionen - Zürich" | 12.11.1993 |
| 8. | Vortrag von Martha Schwartz: "Freiräume Stadt: Modernism in the Landscape" | 10.12.1993 |
| 9. | Vortrag "Freiräume Stadt: Im Zwischenraum der Stadt - Barcelona" | 27.05.1994 |
| 10. | Vortrag "Freiräume Stadt: Eine aktuelle Suche nach großstädtischer Qualität - Berlin" | 10.06.1994 |
| 11. | Vortrag "Freiräume Stadt: Neuland im Stadtland - Frankfurt/Main" | 17.06.1994 |
| 12. | Vortrag "Freiräume Stadt: Intervention in der Landschaft - Haarlem/NL" | 14.10.1994 |
| 13. | Vortrag "Freiräume Stadt: Freiflächengestaltung für Kinder in Stuttgart" | 28.10.1994 |
| 14. | Ausstellung "Wien, Stadterhaltung/Stadterneuerung - Der Stand der Dinge" | 10.11.1994 |
| 15. | Vortrag "Freiräume Stadt: Human Nature - Malmö" | 11.11.1994 |
| 16. | Vortrag "Freiräume Stadt: Orte, von denen wir leben: Tessin" | 25.11.1994 |
| 17. | Vortrag "Freiräume Stadt: Reparaturprojekte und Konzepte - München" | 02.12.1994 |
| 18. | Vortrag "Freiräume Stadt: Zwischenräume - Hamburg" | 16.12.1994 |



Stadtplanung *intern*

- | | |
|--|------------|
| 19. Vortrag von Bill Mollison: "Freiräume Stadt: Permakultur - tragfähige Zukunft" | 25.01.1995 |
| 20. Exkursion "Revitalisierung Palais Harrach" | 17.03.1995 |
| 21. Exkursion "Stadtentwicklungsgebiete Nord" | 28.03.1995 |
| 22. Vortrag "Wien im neuen Europa" | 04.04.1995 |
| 23. Ausstellung "Hans Hollein" | 27.04.1995 |
| 24. Exkursion "Die Wiener Unterwelt" | 14.06.1995 |
| 25. Exkursion "Stadtentwicklungsgebiete Süd" | 19.06.1995 |
| 26. Exkursion "Die Wiener Unterwelt" | 21.06.1995 |
| 27. Vortrag "Stadterhaltung in New York" | 05.07.1995 |
| 28. Ausstellung "80 Tage Wien - Architektur und Stadt" | 08.11.1995 |
| 29. Vortrag "Berliner Landschaftsarchitektur: Allerlei Geschichten" | 30.11.1995 |
| 30. Vortrag "Berliner Landschaftsarchitektur: Landschaft entsteht im Kopf" | 15.12.1995 |
| 31. Vortrag "Adolf Loos und Wien" | 25.01.1996 |
| 32. Vortrag "Berliner Landschaftsarchitektur: Besondere Orte" | 19.01.1996 |
| 33. Vortrag "Berliner Landschaftsarchitektur: Gestaltung bei Großbauvorhaben" | 02.02.1996 |
| 34. Ausstellung "Wilhelm Holzbauer" | 13.02.1996 |
| 35. Exkursion "1. Wiener Telezentrum" | 21.03.1996 |
| 36. Ausstellung "Donauatlas Wien - 400 Jahre Donauregulierung" | 22.03.1996 |
| 37. Exkursion "Schulbauprojekte der MA 19" | 26.03.1996 |
| 38. Exkursion "Flughafen Wien und AUA-Werft" | 17.04.1996 |
| 39. Ausstellung "Wien, Grünes Netzwerk - Der Stand der Dinge" | 27.06.1996 |
| 40. Exkursion "Donaubereich Wien" | 22.07.1996 |
| 41. Ausstellung "Die Donau - 1000 Jahre Österreich - Eine Reise" | 24.07.1996 |
| 42. Exkursion "Ausgrabungen am Judenplatz" | 17.10.1996 |
| 43. Ausstellung "Wien-International" | 20.11.1996 |
| 44. Exkursion "Redoutensäle der Wiener Hofburg" | 25.11.1996 |
| 45. Exkursion: "Nationalpark Donau-Auen" | 01.03.1997 |
| 46. Ausstellung: "Digitale Stadtmodelle" | 21.03.1997 |
| 47. Bahnwanderweg Semmering | 21.06.1997 |
| 48. Exkursion: "Die Wiener Unterwelt - Kanalführung der MA 30" | 28.10.1997 |
| 49. Ausstellung: "Carl Auböck 1900-1957" | 05.11.1997 |
| 50. Vortrag: "Wiener Verkehrssicherheit" | 13.11.1997 |



Stadtplanung *intern*

51. Vortrag "Islandscape - british landscape architecture"	29.04.1998
52. Vortrag "Islandscape - landscapes in the periphery"	07.05.1998
53. Vortrag "Islandscape - cultural marks"	14.05.1998
54. Vortrag "Islandscape - body:space:process"	28.05.1998
55. Vortrag "Islandscape - postindustrial cities"	04.06.1998
56. Vortrag "Islandscape - space semantics"	08.06.1998
57. Ausstellung "Wiener Geschäftsstraßen"	03.07.1998
58. Exkursion "U3 und Stadtentwicklungsgebiet Ottakring"	08.10.1998
59. Exkursion "Kraftwerk Freudenau"	18.11.1998
60. Exkursion "Stadtentwicklungsgebiet Leberberg"	24.11.1998
61. Vortrag "Verkehrsmodell Wien"	25.02.1999
62. Exkursion "Stadt 2000 - Nach der KDAG"	11.03.1999
63. Exkursion "Baustelle Millenniumstower"	28.04.1999
64. Ausstellung "Zeichenbau"	23.09.1999
65. Radtour "Donauinsel-Bisamberg"	25.09.1999
66. Ausstellung "Boris Podrecca - Poetik der Unterschiede"	08.11.1999
67. Ausstellung "Frauen in der Technik 1900-2000"	15.11.1999
68. Ausstellung "Boris Podrecca - Poetik der Unterschiede"	16.11.1999
69. Exkursion "Baustelle Museumsquartier"	10.08.2000
70. Vortrag "Transnationales Projekt Tecnoman"	19.10.2000
71. Vortrag "MA 40 - Technische Grundstücksangelegenheiten"	04.12.2000
72. Vortrag "Masterplan Verkehr Wien 2003"	07.12.2001
73. Ausstellung "Wien, Donaauraum - Der Stand der Dinge"	10.12.2001
74. Vortrag "Stadtentwicklung im Großraum Wien-Bratislava"	13.12.2001
75. Vortrag "Wiener Bäderkonzept"	26.02.2002
76. Ausstellung "Wiener Stadtbildveränderungen seit 1945"	19.06.2002
77. Ausstellung "Carl Ludwig Engel im 19. Jahrhundert"	11.09.2002
78. Vortrag "Radverkehrszählung Wien 2002"	07.11.2002
79. Vortrag "Stadtentwicklungsgebiet Erdberger Mais"	03.02.2003
80. Exkursion "Flughafen Wien"	08.03.2003
81. Vortrag "Architektur - Mission auf Bestellung"	08.05.2003
82. Ausstellung "medien.welten"	13.05.2003
83. Vortrag "Stadtentwicklungsplan STEP 05"	18.06.2003
84. Exkursion "STRABAG-Gebäude DonauCity"	22.09.2003
85. Vortrag "Verkehrsmodell Wien"	28.11.2003



Stadtplanung *intern*

86. Vortrag "Verkehrsmodell Wien"	20.01.2004
87. Vortrag "Architektur - Mission auf Bestellung"	22.03.2004
88. Exkursion "Architekt(o)ur(en): Route Nord"	18.11.2004
89. Exkursion "Architekt(o)ur(en): Route Ost"	25.11.2004
90. Exkursion "Architekt(o)ur(en): Route Süd"	30.11.2004
91. Exkursion "Architekt(o)ur(en): Route West"	14.12.2004
92. Vortrag "Stadtentwicklungsplan STEP 05"	19.12.2005
93. Exkursion/Vortrag "Filmarchiv Austria"	29.06.2006
94. Exkursion "Hofburg, Redoutensäle und Kesselhaushof"	07.08.2006
95. Ausstellung "Wien war anders - August Stauda - Stadtphotograf um 1900"	22.08.2006
96. Exkursion "Technische Führung Stephansdom"	21.09.2006
97. Exkursion "Schloss Hof + Nationalparkzentrum Orth/Donau"	06.10.2006
98. Exkursion "Stadtexpedition Nordbahnhof"	13.10.2006
99. Ausstellung "Großer Bahnhof - Wien und die weite Welt"	21.11.2006
100. Vortrag "Die Reise der Zeit - Eine temporäre Installation im Wienfluss"	21.03.2007
101. Ausstellung "Lessons from Bernard Rudofsky"	19.04.2007
102. Exkursion "Kabelwerk - Stadt 2000"	14.06.2007
103. Exkursion "Kabelwerk - Stadt 2000"	28.06.2007
104. Vortrag "MILUnet"	05.07.2007
105. Exkursion "summer!space" (Schrödingerplatz)	21.08.2007
106. Exkursion "Altes Gaswerk Leopoldau" und "Neue Autobusgarage Leopoldau"	02.10.2007
107. Führung durch das neue "MUSA - Museum auf Abruf"	25.10.2007
108. Vortrag "Öffentlicher Raum"	29.01.2008
109. Vortrag "Hauptbahnhof Wien"	12.02.2008
110. Ausstellung "60 Minuten unterwegs in Wien"	19.02.2008
111. Ausstellung "YOVA 2"	19.06.2008
112. Exkursion "Urmappenarchiv BEV"	08.09.2008
113. Ausstellung "Europaregion - Menschen in Centrope"	26.11.2008
114. Präsentation "Regional Economic Attractiveness Index"	19.02.2009
115. Präsentation "Farbgestaltung historischer Fassaden in Wien"	18.05.2009
116. Ausstellung "Kampf um die Stadt"	18.12.2009



Planungsakademie

Die Rahmenbedingungen der Stadtplanung haben sich in den letzten 10 bis 15 Jahren sehr stark verändert, sowohl hinsichtlich wirtschaftlicher, sozialer, aber auch rechtlich-administrativer Rahmenbedingungen. Für eine zukunftsfähige Planungskultur im Magistrat der Stadt Wien erscheint es erforderlich, dass der Wissensstand systematisch verbessert und aktualisiert wird. Die MD-BD, Gruppe Planung und die MA 18 haben dazu ein planungsinternes Fortbildungsprogramm initiiert, das sich mit aktuellen Fragen und Entwicklungen in der Stadtplanung beschäftigt und das dem internen Wissensaustausch, aber auch dem Know-how-Import dienen soll. Als Vortragende konnten zahlreiche Fachexpert/innen aus dem Bereich Wissenschaft und Politik - unter anderem die Planungsstadträte Rudi Schicker und Hannes Swoboda, die Wiener Universitätsprofessoren Heinz Fassmann, Rainer Münz und Wilfried Schönböck, aber auch namhafte Wissenschaftler und Stadtplanungsexpert/innen aus dem Ausland - gewonnen werden.

Die Zielgruppe sind Führungskräfte und an mit methodischer Weiterentwicklung interessierte Mitarbeiter/innen im Bereich Stadtentwicklung und Stadtplanung.

- | | |
|---|------------|
| 01. Geänderte Rahmenbedingungen der Stadt- und Regionalentwicklung | 16.04.2007 |
| 02. Einführung in Fragen der volkswirtschaftlichen Projektbewertung | 10.05.2007 |
| 03. Stadtstrukturelle Entwicklungen und Trends | 25.06.2007 |
| 04. Theoretische und praktische Aspekte der Projektentwicklung | 18.10.2007 |
| 05. Grundsatzplanung für städtebauliche Entwicklungen - die Rolle des Masterplans | 20.11.2007 |
| 06. Voluntarismus, Neoliberalismus - und die Rolle der Planung | 04.03.2008 |
| 07. Energieeffizienz in Planen und Bauen | 19.05.2008 |
| 08. 3-D-Daten in der Stadtentwicklung | 02.06.2008 |
| 09. Competitive Locations - Liveable Cities | 09.09.2008 |
| 10. Methodische Aspekte der Bodenwertermittlung | 04.12.2008 |
| 11. Stadtkultur - Kreative Milieus - Neue urbane Lebensstile | 15.01.2009 |
| 12. Aktuelle Fragen der Stadtentwicklung | 25.03.2009 |
| 13. Öffentlicher Raum - Strategien-Konzepte-Umsetzung | 04.06.2009 |
| 14. Anforderungen und Erfolgsfaktoren für eine erfolgreiche Stadtentwicklung | 14.09.2009 |
| 15. Agglomerationsentwicklung in der Vienna Region | 19.10.2009 |
| 16. Sozialwissenschaftliche Grundlagenforschung | 26.11.2009 |



Studienreisen

Viele aktuelle Frage- und Problemstellungen, die Mitarbeiter/innen aus dem Planungsbereich in ihrer täglichen Arbeit beschäftigen, treffen ähnlich lautend auch auf andere vergleichbare Städte Europas zu. In mehrtägigen Exkursionen wurde und wird daher mit verschiedenen Stadtverwaltungen der fachliche Austausch gepflegt.

Lissabon und EXPO 1998 (10.06.-15.06.1998)

20 Teilnehmer/innen aus dem Planungsbereich führte eine Studienreise nach Lissabon. Dabei fanden Gespräche bzw. Treffen mit Vertretern der Stadtverwaltung und der Stadtplanung der Stadt Lissabon und der Weltausstellungsgesellschaft statt. Hauptschwerpunkt der Reise war der Besuch der EXPO 1998 - "Die letzte Weltausstellung des XX. Jahrhunderts". Neben den über 100 Länderpräsentationen zum Thema der Weltausstellung "Die Ozeane, ein Vermögen für die Zukunft", bestachen besonders die Themenpavillons wie die der Utopie, der Zukunft oder der Ozeane.

Anstelle eines alten nördlich der Stadt am Tejo gelegenen Industrieviertels wurden nach dessen Abbruch die Neubauten für die EXPO errichtet. Im Gegensatz zu Sevilla 1992 keine Einzelpavillons, sondern Mehrzweckhallen, die entsprechend nachgenutzt werden könnten. Nicht nur eine neue Bürostadt nach Vorbild der Londoner Docks, sondern vielmehr ein neuer Stadtteil mit 30.000 Einwohnern und bis zu 80.000 Arbeitsplätzen, 5 km langer Uferpromenade, Parkanlagen, neuem Messegelände, Jachthafen und ein Freizeitpark sollten als Nachnutzung entstehen.

Städtebauliche Highlights wie neben dem EXPO-Gelände auch die neue U-Bahn und die 17 km lange Brücke "Ponte Vasco da Gama" über die östliche Tejo-Bucht wurden ebenso besichtigt wie die alte Substanz Lissabons und auch das nach dem Großbrand von 1998 wiederhergestellte Chiado-Viertel samt Besuch des Lissaboner Rathauses. Natürlich durfte auch eine Fahrt mit der Straßenbahn - der Electrico - durch die engen hügeligen Gassen des Bairro Alto, der Baixa und der Alfama nicht fehlen. In Hinblick auf die Akzente und Impulse anlässlich der Weltausstellung waren die dort gewonnenen Eindrücke und Erfahrungen auch im jeweiligen Aufgabengebiet der mitreisenden Mitarbeiter/innen nützlich.



Studienreisen

Dresden, Berlin und Leipzig (15.09.-20.09.1999)

Abfahrt Wien, Nachmittags Empfang im Dresdner Rathaus mit anschließender Stadtführung. Am späten Nachmittag Ankunft in Berlin. Abends Stadtrundgang Berlin Mitte West mit Savignyplatz, Bleibtreustraße, Fasanenstraße, Knesebeckstraße, Galerie/Café Aedes


Empfang in der Senatsverwaltung für Stadtentwicklung, Umwelt und Technologie. Stadtrundgang im Bereich Friedrichstraße/Unter den Linden Humboldt Universität/ARD-Zentrale, Schiffbauerdamm, Leipziger Straße, Kochstraße, Pariser Platz, Dorotheen 90, Nikolaiviertel. Nachmittags Rundgang im Roten Infowürfel, Potsdamer Platz, Marlene-Dietrich-Platz, Leipziger Platz, Deutscher Reichstag, Kuppe. Abends Neue Mitte Berlin, Einkaufszentrum Potsdamer Platz, Potsdamer Platz Arkaden

Vormittags Rundfahrt Wasserstadt Havel, Karow Nord, Technologiepark Adlershof. Nachmittags Rundgang Hackesche Höfe, Scheunenviertel, Oranienburger Straße, Sofienstraße, neue Synagoge, Galerie Aedes, Hackesche Höfe

Vormittags Rundfahrt mit dem Bus 100, Besuch der Museumsinsel, altes Museum, Bodemuseum, Pergamonmuseum, Kurfürstendamm, Kaiser-Wilhelm-Gedächtniskirche, Tiergarten, Siegessäule, KaDeWe. Nachmittags Bootsrundfahrt unter den Brücken Berlins. Abends Prenzlauer Berg, Jüdischer Friedhof, Käthe-Kollwitz-Platz, Husemannstraße, Knaakstraße, Kulturbrauerei

Vormittag: Havel-Schiffrundfahrt. Nachmittag: Potsdam, Holländisches Viertel, Schloss Sanssouci, Russische Kolonie, Kunstmarkt Lindenstraße

Abfahrt nach Leipzig. Empfang im Rathaus (Vortrag im Stadtplanungsamt). Rundgang durch Leipzig, Umgestaltung Hauptbahnhof, Neue Leipziger Messe, Stadterneuerungsgebiete. Nachmittags Abfahrt nach Wien



Studienreisen

München (12.10.-15.10.2006)

Das Programm der Studienreise war für die mitreisenden 30 Stadtplaner/innen ein sehr dichtes. Mit einem fachlich geführten „Innenstadtrundgang München“ zu den Örtlichkeiten: "Fünf Höfe" (Herzog&deMeuron), "Schranne", Jüdisches Museum, Probebühne der Münchner Kammerspiele (Peichl), Maximilianstraße, Marstallplatz, Kabinetts Garten, Allerheiligen Hofkirche, Pinakothek der Moderne, Akademie der Bildenden Künste (COOP-Himmelb(l)au, Bürohaus Münchener Rück (Baumschlager Eberl) wurde ein erster Überblick über die Planungs- und Bautätigkeit in München gewonnen.

Vertieft wurde das Wissen durch Vorträge von Vertretern der Landeshauptstadt München und durch eine ebenfalls fachlich geführte Stadtrundfahrt zu aktuellen Entwicklungsbereichen: Innerstädtisches Stadtentwicklungsgebiet Theresienhöhe, Parkloft (Krischanitz), Neunutzung der zentralen Bahnflächen - Arnulfpark, Daimler Chrysler Niederlassung, Bebauung Ackermannbogen, Überbauung mittlerer Ring - Petuelpark, Parkstadt Schwabing - zentraler Park, Hochhäuser München - Uptown München, Highlight Business Tower, Munich City Tower etc. Weiters wurde die neue Messestadt Riem: Stadtentwicklungsgebiet mit 560 ha, 6.200 Wohnungen, 13.000 Arbeitsplätze, Messe München, Einkaufszentrum Riem-Arcaden, Willy-Brandt-Platz, Platz der Menschenrechte, Grünzug Riemer Freiheit, Landschaftspark Riem, Bundesgartenschau 2005, besichtigt.

Vier Schwerpunktexkursionen vertieften die Themen: "Naturnahe Umgestaltung der Isar", "Verkehrszentrum des Deutschen Museums München", "Neue Architektur in München" und ein Besuch des "Plantreffs" (Öffentlichkeitsarbeit der Landeshauptstadt München).

Weitere Fachführungen erfolgten durch die "Allianz Arena" (Herzog&deMeuron) mit besonderer Berücksichtigung von Fragestellungen im Hinblick auf die Europameisterschaft 2008 in Wien - Architektur, Technik, Logistik etc. sowie durch die von den Architekten "COOP-Himmelb(l)au" geplante neue "BMW-Welt" in der Lerchenauer Straße.



Wiener Planungswerkstatt

