

Verkehrsberuhigung Wien 1., Innere Stadt
Machbarkeitsuntersuchung
Zufahrtsregelungsmodell

Kartenband

Wien, 08. November 2022

Bezirksvorstellung des 1. Wiener Gemeindebezirkes

Magistrat der Stadt Wien
Magistratsabteilung 18

Verkehrsberuhigung Wien 1., Innere Stadt

Machbarkeitsuntersuchung

Zufahrtsregelungsmodell

Auftraggeber: Bezirksvorstellung des 1. Wiener Gemeindebezirkes
1010 Wien, Wipplingerstraße 6-8

Magistrat der Stadt Wien - Magistratsabteilung 18
1082 Wien, Rathausstraße 14-16

Auftragnehmer: TRAFFIX Verkehrsplanung GmbH
1120 Wien, Zeleborgasse 5/4
Tel.: +43 1 586 41 81, Fax: +43 1 586 41 81-10
E-Mail: terminal@traffix.co.at

Bearbeitungsteam: Bernhard Fürst, Mag. (Projektleitung)
Pia Toth, Dipl.-Ing.
Alexander Gaug, Mag.
Oswald Thaller, Dipl.-Ing. Dr.
Michael Schumich, Dipl.-Ing.
Andreas Käfer, Dipl.-Ing. (Koordination)

Wien, 08. November 2022

GZ: 1678 ZRM Kartenband M1

INHALTSVERZEICHNIS

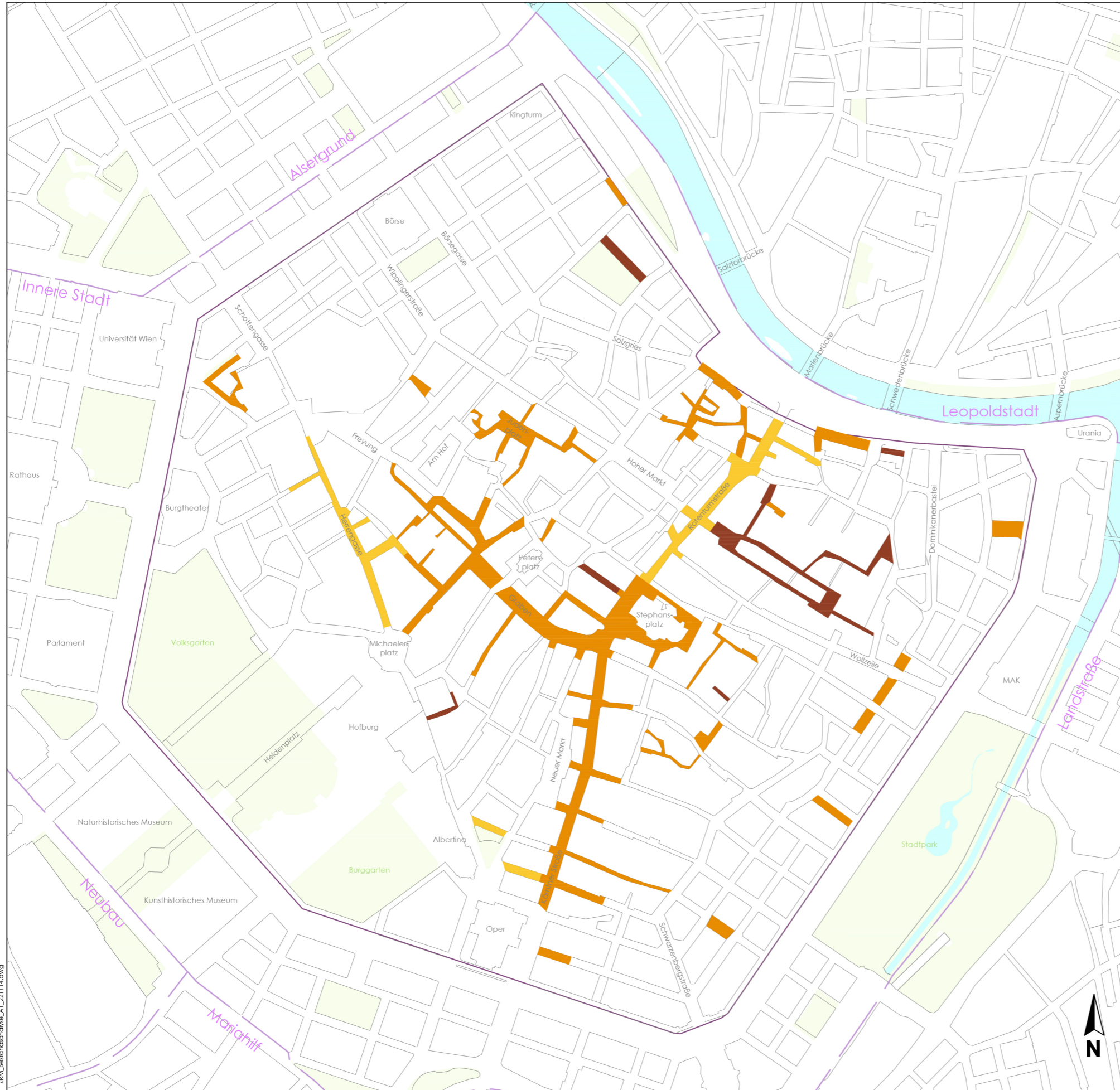
BESTAND

Verkehrsberuhigte Bereich.....	Karte 1.1
Buslinien.....	Karte 1.2
Verkehrsorganisation.....	Karte 1.3
Beispiele möglicher Fahrtrouten.....	Karte 1.4
Oberflächenparken, Taxi- und Fickerstandplätze.....	Karte 1.5
Öffentlich-gewerbliche Parkgaragen.....	Karte 1.6

ANALYSE & KONZEPT

Analyse der Ein- und Ausfahrten.....	Karte 2.1
Gate-Standorte.....	Karte 2.2

BESTAND



Stadtentwicklung
und Stadtplanung

INNERE STADT
BEZIRKSVORSTEHUNG

Wien 1., Innere Stadt
 Machbarkeitsuntersuchung
 Zufahrtsregelungsmodell

Verkehrsberuhigte Bereiche
 Bestand

Lageplan M 1: 7.000

Legende

- Fußgängerzonen
- Begegnungszonen
- Wohnstraßen

Anmerkung: Darstellung noch ohne verkehrsberuhigte Bereiche
 Neuer Markt und Petersplatz (Eröffnung 2022)

PLANVERFASSER:
TRAFFIX® TRAFFIX Verkehrsplanung GmbH
 A-1120 Wien, Zeleborgasse 5/4
 T: +43 (0) 1 - 586 41 81 | F: DW 10
 terminal@traffix.co.at | www.traffix.co.at

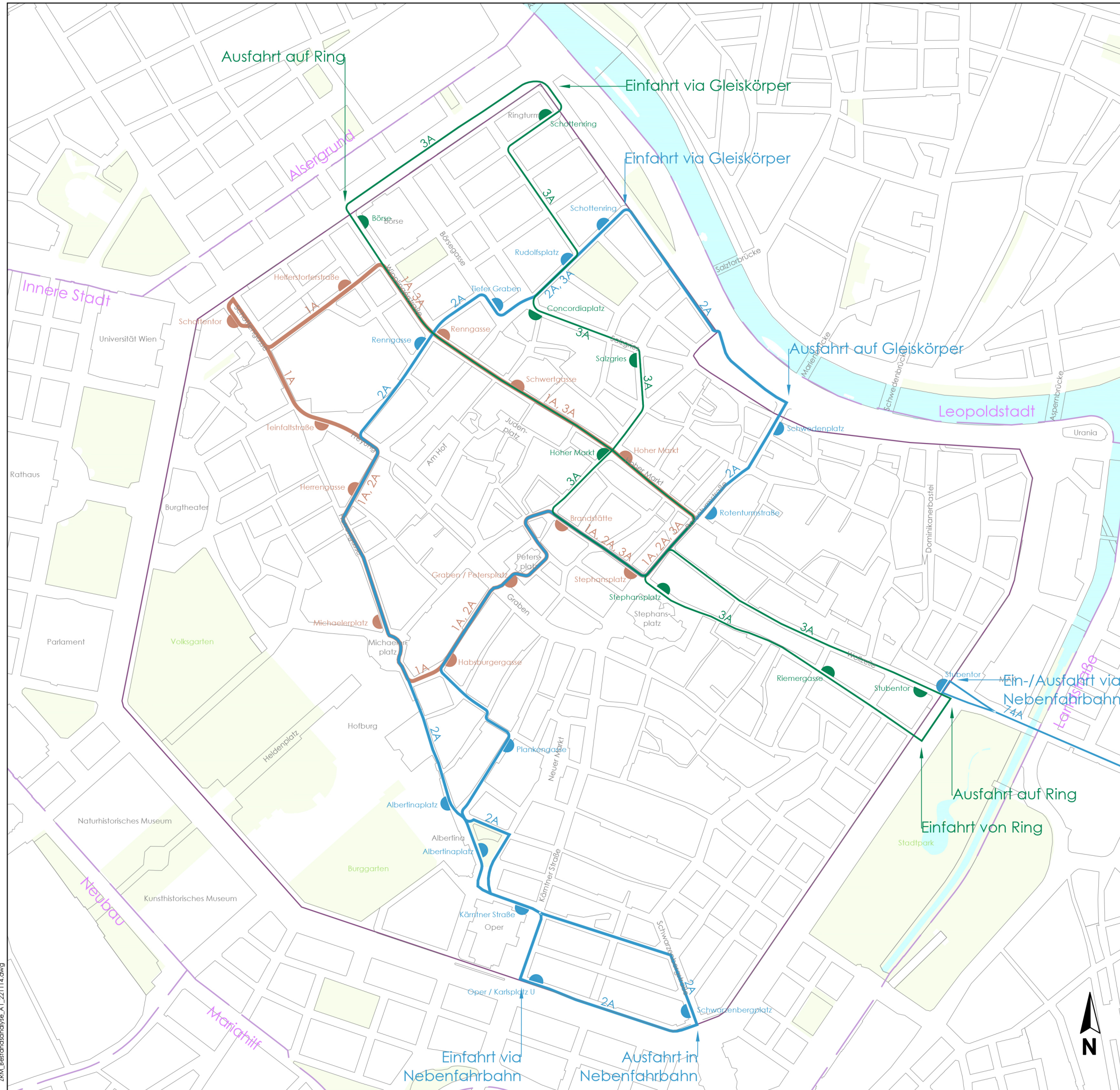
GZ: 1678 BEARBEITER: P.Toth DATUM: 22.02.2022

PLANUNGSGRUNDLAGE: Baublockraster der Stadt Wien

ÄNDERUNGSHINWEIS:

GENEHMIGUNGSVERMERK:	PARIE:	PLAN/ EINLAGE NR.:
		1.1

ZRM_Bestandsanalyse_A1_221114.dwg



Wien 1., Innere Stadt
 Machbarkeitsuntersuchung
 Zufahrtsregelungsmodell

Buslinien Bestand

Lageplan M 1: 7.000

Legende

-  Buslinie 1A
-  Buslinie 2A
-  Buslinie 3A

PLANVERFASSER:
TRAFFIX® TRAFFIX Verkehrsplanung GmbH
 A-1120 Wien, Zeleborgasse 5/4
 T: +43 (0) 1 - 586 41 81 | F: DW 10
 terminal@traffix.co.at | www.traffix.co.at

GZ: 1678 BEARBEITER: P.Toth DATUM: 22.02.2022

PLANUNGSGRUNDLAGE: Baublockraster der Stadt Wien

ÄNDERUNGSHINWEIS:

GENEHMIGUNGSVERMERK:

PARIE:

PLAN/
EINLAGE NR.:
1.2

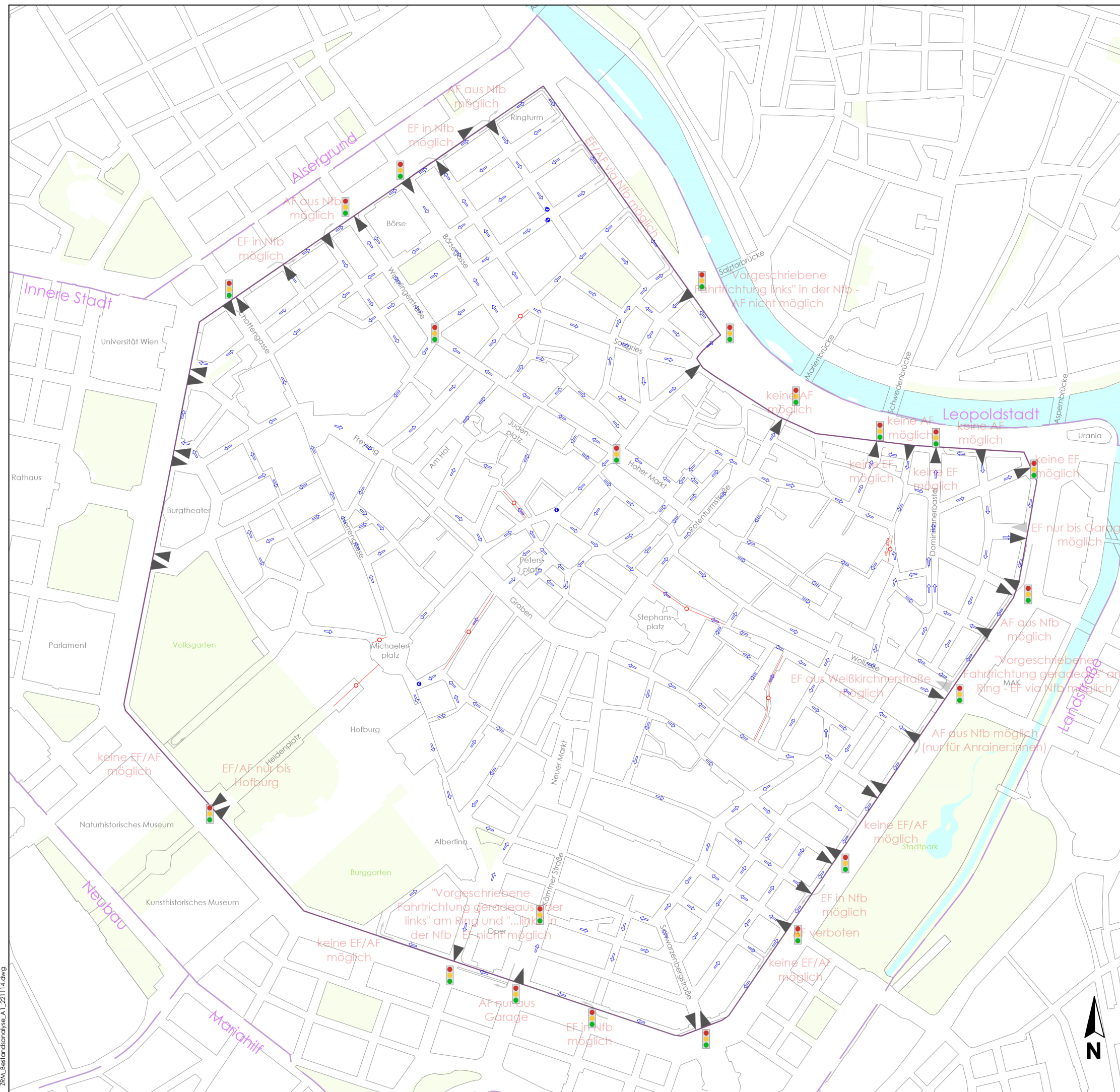
Wien 1., Innere Stadt Machbarkeitsuntersuchung Zufahrtsregelungsmodell

Verkehrsorganisation Bestand

Lageplan M 1: 7.000

Legende

- ▶ Ein- / Ausfahrt von / auf Ring möglich
- ◀ Eingeschränkte Ein- / Ausfahrtsmöglichkeit
- ➡ Einbahn
- 🚦 VLSA
- ⊘ Fahrverbot (exkl. ausgenommene Gruppen, nicht vollständig)



PLANVERFASSER:

TRAFFIX® TRAFFIX Verkehrsplanung GmbH
A-1120 Wien, Zeleborgasse 5/4
T: +43 (0) 1 - 586 41 81 | F: DW 10
terminal@traffix.co.at | www.traffix.co.at

GZ: 1678

BEARBEITER: P.Toth

DATUM: 26.09.2022

PLANUNGSGRUNDLAGE: Baublockraster der Stadt Wien

ÄNDERUNGSHINWEIS:

GENEHMIGUNGSVERMERK:

PARIE:

PLAN/
EINLAGE NR.:

1.3

Wien 1., Innere Stadt Machbarkeitsuntersuchung Zufahrtsregelungsmodell

Beispiele möglicher Fahrtrouten Bestand

Lageplan M 1: 7.000

Legende

- Beispielrouten
- Ein- / Ausfahrt von / auf Ring möglich
- Eingeschränkte Ein- / Ausfahrtmöglichkeit
- Fußgängerzonen
- Einbahn
- VLSA
- Fahrverbot (exkl. augenommene Gruppen, nicht vollständig!)

Anmerkung: Darstellung noch ohne verkehrsberuhigte Bereiche Neuer Markt und Petersplatz (Eröffnung 2022)

PLANVERFASSER:

TRAFFIX® TRAFFIX Verkehrsplanung GmbH
A-1120 Wien, Zeelebergasse 5/4
T: +43 (0) 1 - 586 41 81 | F: DW 10
terminal@traffix.co.at | www.traffix.co.at

GZ: 1678

BEARBEITER: P.Toth

DATUM: 22.02.2022

PLANUNGSGRUNDLAGE: Baublockraster der Stadt Wien

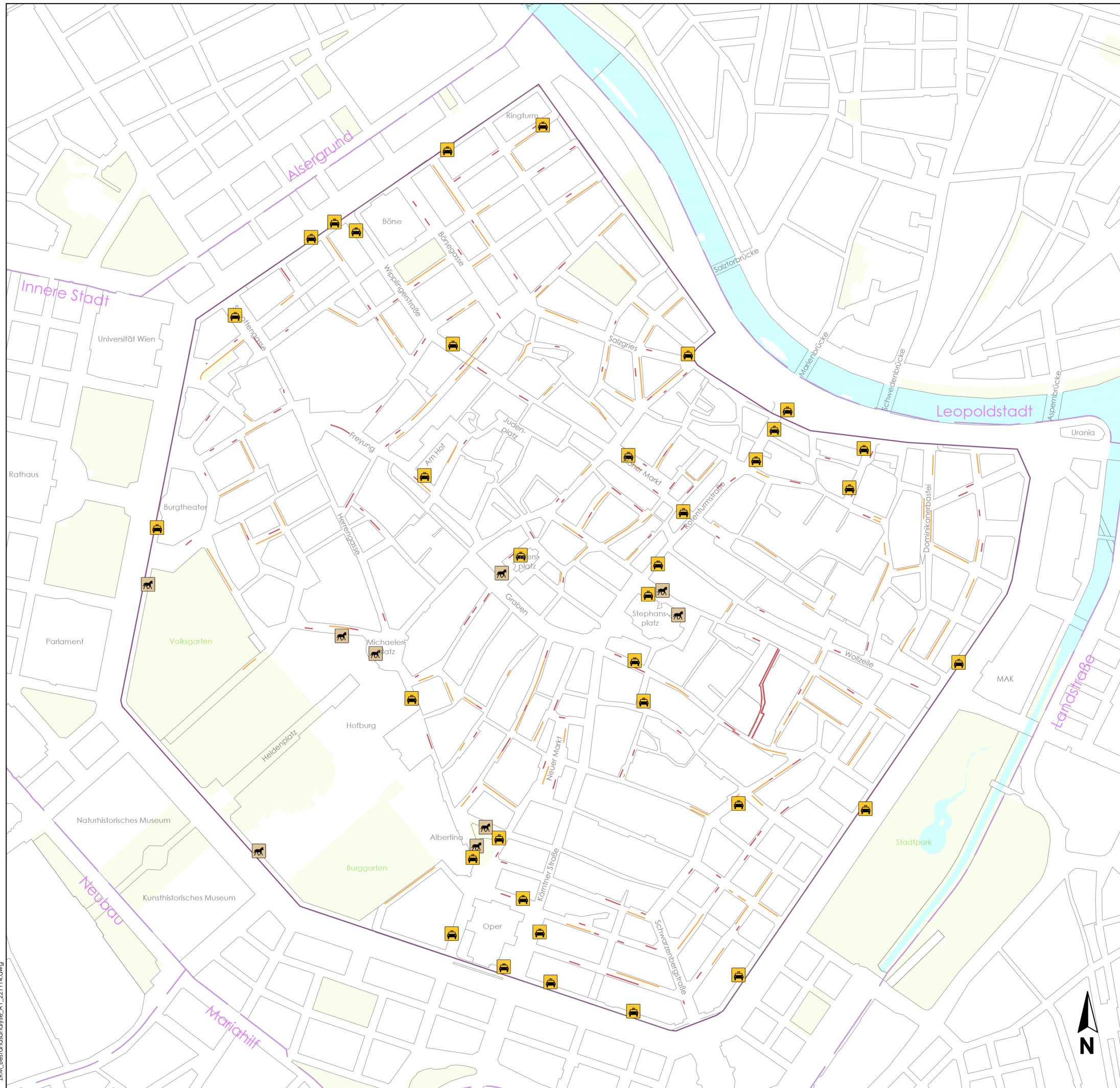
ÄNDERUNGSHINWEIS:

GENEHMIGUNGSVERMERK:

PARIE:

PLAN/
EINLAGE NR.:



1.4



Wien 1., Innere Stadt
 Machbarkeitsuntersuchung
 Zufahrtsregelungsmodell

**Oberflächenparken,
 Taxi- und Fiakerstandplätze
 Bestand**

Lageplan M 1: 7.000

- Legende**
-  Ladezone
 -  Anrainerstellplätze
 -  Taxistand
 -  Fiakerstand

PLANVERFASSER:
TRAFFIX® TRAFFIX Verkehrsplanung GmbH
 A-1120 Wien, Zeleborgasse 5/4
 T: +43 (0) 1 - 586 41 81 | F: DW 10
 terminal@traffix.co.at | www.traffix.co.at

GZ: 1678 BEARBEITER: P.Toth DATUM: 22.02.2022

PLANUNGSGRUNDLAGE: Baublockraster der Stadt Wien

ÄNDERUNGSHINWEIS:

GENEHMIGUNGSVERMERK:

PARIE:

PLAN/
EINLAGE NR.:

1.5

Wien 1., Innere Stadt Machbarkeitsuntersuchung Zufahrtsregelungsmodell

Öffentlich-gewerbliche Parkgaragen Bestand

Lageplan M 1: 7.000

Legende

- Öffentliche Garagen
- Zielverkehr öffentliche Garagen
- Quellverkehr öffentliche Garagen
- Einbahn
- Fahrverbot (exkl. augenommene Gruppen, nicht vollständig!)

17 bestehende + **1** in Bau befindliche öffentlich-gewerbliche Parkgaragen im Projektgebiet

5.630 bestehende* + **50** in Bau befindliche Stellplätze in öffentlich-gewerblichen Parkgaragen
*inkl. Garage Neuer Markt - Eröffnung 09/2022

PLANVERFASSER:

TRAFFIX® TRAFFIX Verkehrsplanung GmbH
A-1120 Wien, Zeleborgasse 5/4
T: +43 (0) 1 - 586 41 81 | F: DW 10
terminal@traffix.co.at | www.traffix.co.at

GZ: 1678

BEARBEITER: P.Toth

DATUM: 08.11.2022

PLANUNGSGRUNDLAGE: Baublockraster der Stadt Wien

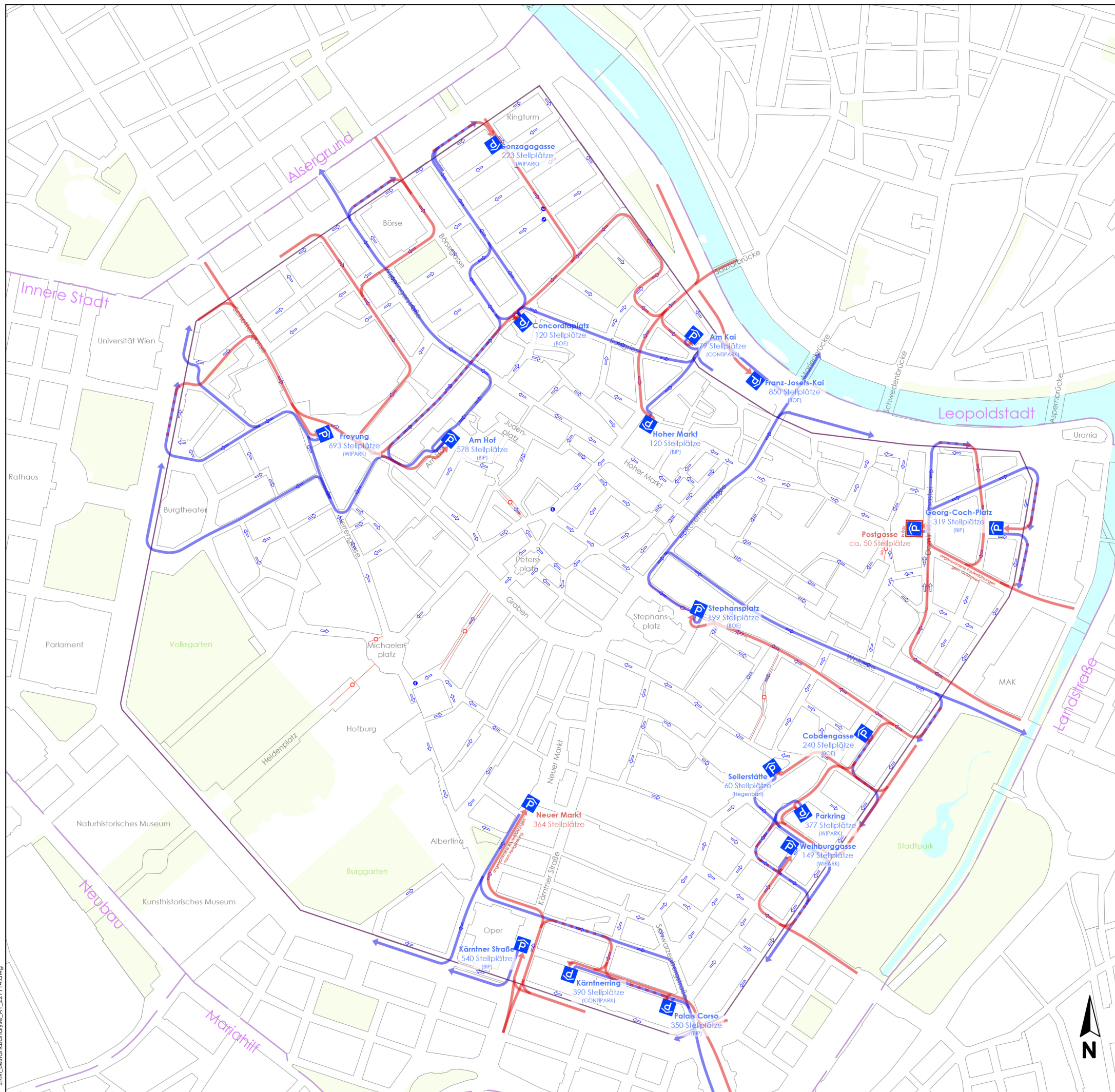
ÄNDERUNGSHINWEIS:

GENEHMIGUNGSVERMERK:

PARIE:

PLAN/
EINLAGE NR.:

1.6



ANALYSE & KONZEPT

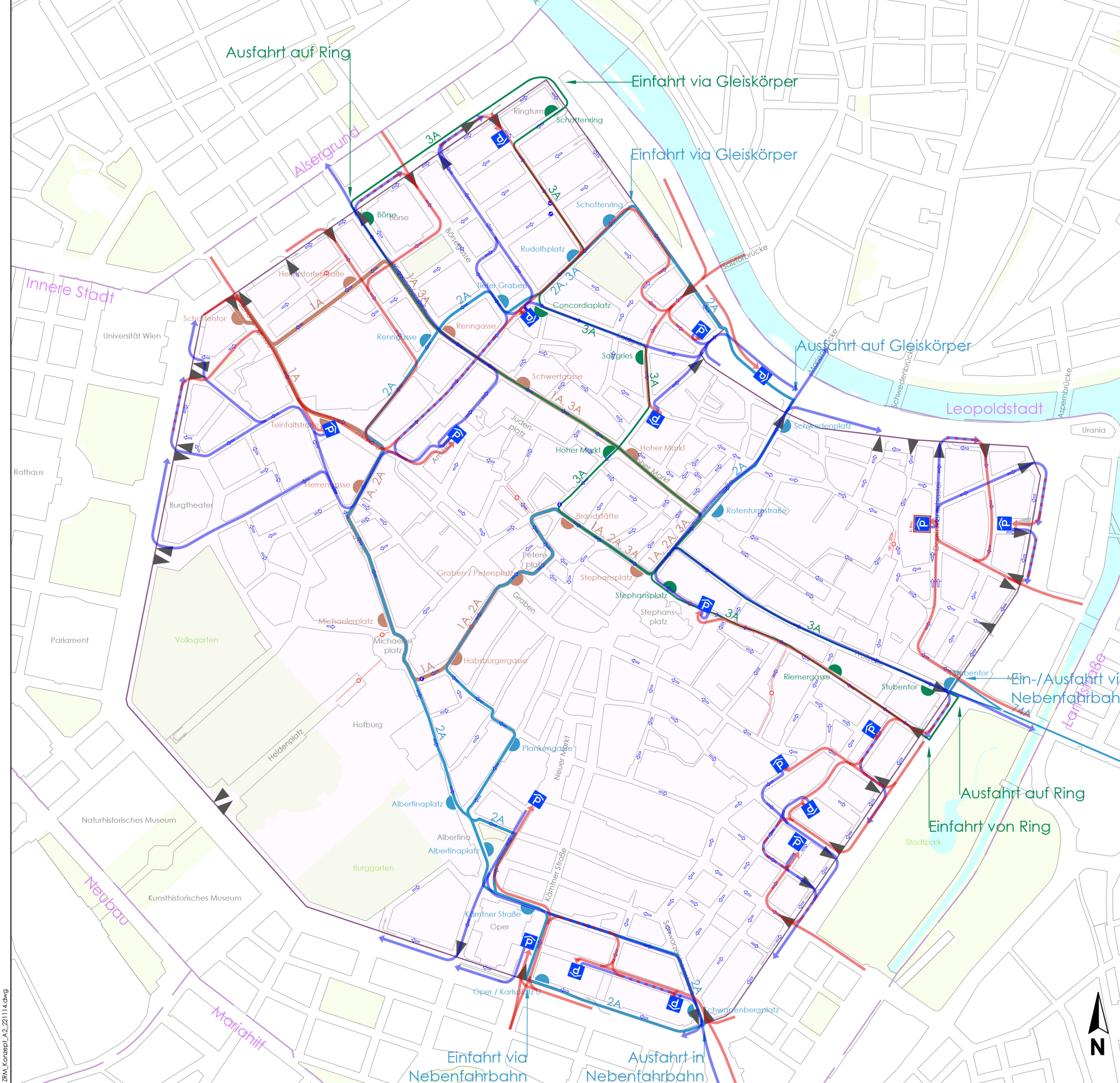
Wien 1., Innere Stadt
Machbarkeitsuntersuchung
Zufahrtsregelungsmodell

Ein-/Ausfahrten
Analyse

Lageplan M 1: 7.000

Legende

- Buslinie 1A
- Buslinie 2A
- Buslinie 3A
- P Öffentliche Garagen
- Zielverkehr öffentliche Garagen
- Quellverkehr öffentliche Garagen
- Einbahn
- Fahrverbot (exkl. augenommene Gruppen, nicht vollständig)



PLANVERFASSER:

TRAFFIX

TRAFFIX Verkehrsplanung GmbH
A-1120 Wien, Zeleborgasse 5/4
T: +43 (0) 1 - 586 41 81 | F: DW 10
terminal@traffix.co.at | www.traffix.co.at

GZ: 1678

BEARBEITER: P.Toth

DATUM: 08.11.2022

PLANUNGSGRUNDLAGE: Baublockraster der Stadt Wien

ÄNDERUNGSHINWEIS:

GENEHMIGUNGSVERMERK:

PARIE:

PLAN/
EINLAGE NR.:

2.1

Wien 1., Innere Stadt

Machbarkeitsuntersuchung







Zufahrtsregelungsmodell

Gate-Standorte

Konzept

Lageplan M 1: 7.000

Legende

- Standort Erfassungsgerät
-  Ein- / Ausfahrt
 -  Ein- / Ausfahrt Innere Stadt wird gesperrt
 -  Parkhäuser / -garagen
 -  Einbahn
 -  Fahrverbot (exkl. ausgenommene Gruppen, nicht vollständig)
 -  Zielverkehr öffentliche Garagen

Anmerkung: Darstellung noch ohne verkehrsberuhigte Bereiche Neuer Markt und Petersplatz (Eröffnung 2022)

BILANZ	Bestand	Konzept
Ein- / Ausfahrten	34	26
Kamerastandorte EINFAHRT		max. 29
Kamerastandorte AUSFAHRT		31
Kamerastandorte GESAMT		max. 60

PLANVERFASSER:

TRAFFIX Verkehrsplanung GmbH
 A-1120 Wien, Zeleborgasse 5/4
 T: +43 (0) 1 - 586 41 81 | F: DW 10
 terminal@traffix.co.at | www.traffix.co.at

GZ: 1678 BEARBEITER: P.Toth DATUM: 08.11.2022

PLANUNGSGRUNDLAGE: Baublockraster der Stadt Wien

ÄNDERUNGSHINWEIS:

GENEHMIGUNGSVERMERK: PARIE: PLAN/EINLAGE NR.:

2.2

