

Masterplan Gehen 21. Bezirk, Floridsdorf

Bestandsanalyse - Karte Nr. 5 Grün- und Freiräume

Karteninhalte

• Baumkataster

■ Grünflächen

Freiraumnetz

— Grünkorridore in Stadtentwicklungsgebieten

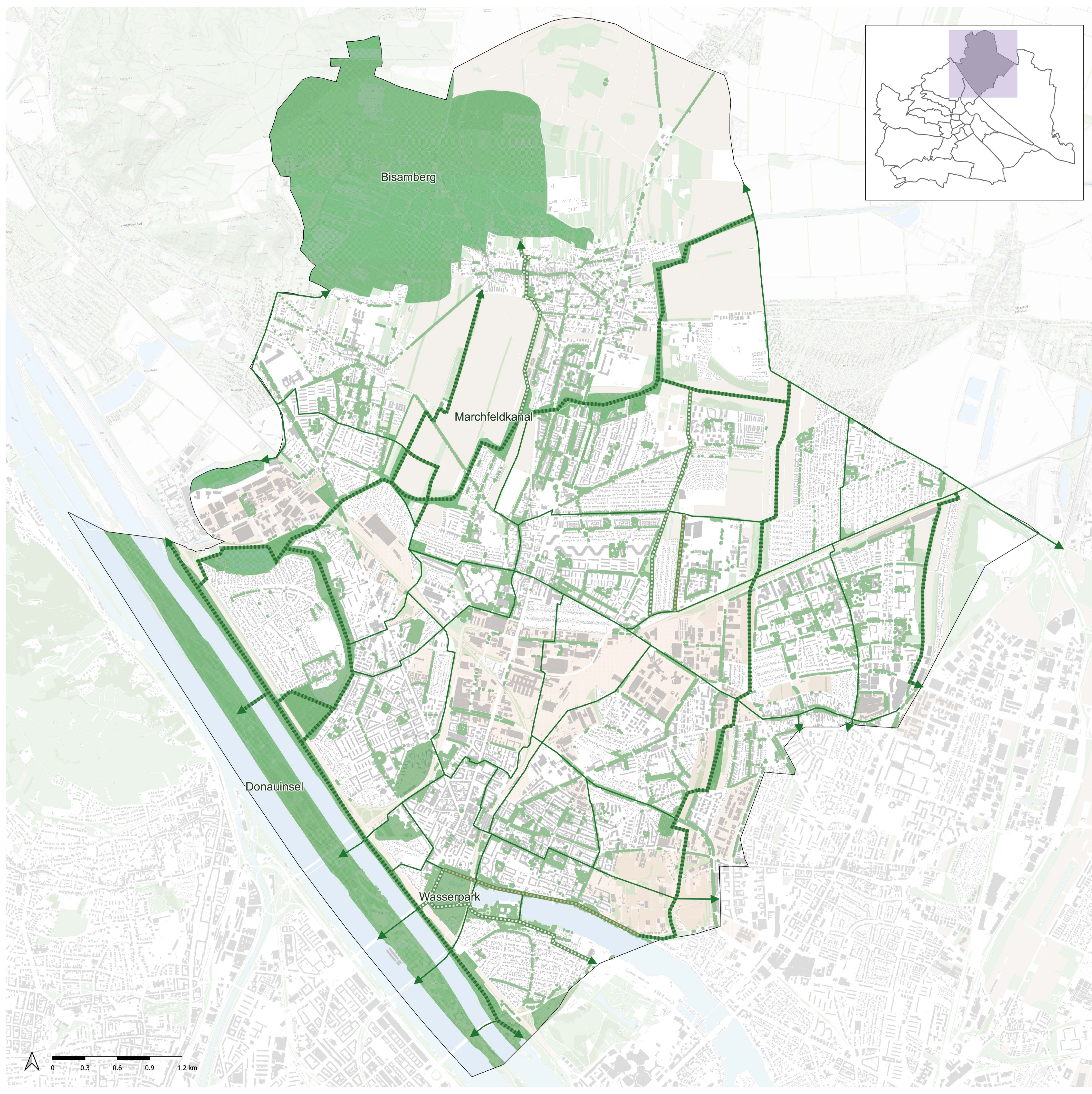
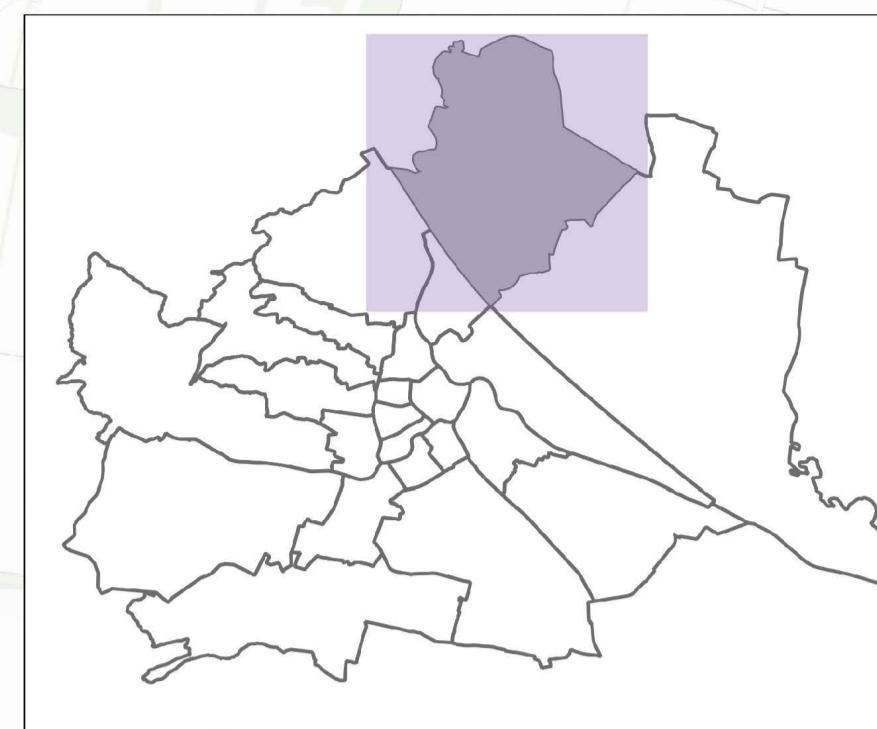
— Grünzug Mindestbreite 30 m

— Grünachse bis 30 m Breite

— urban geprägtes Netz

Flächige Barrieren

■ Gewerbe- und Industriegebiete, Gleisanlagen,
urbane Lücken und Stadtentwicklungsgebiete



Auftraggeber:in:

Magistratsabteilung 18 – Stadtentwicklung und Stadtplanung der Stadt Wien,
im Rahmen des Bezirksauftrages für den 21. Bezirk

Verfasser:in:

tbw research GesmbH


Bearbeitung:

Julia Simhandl BSc

Datenquellen:

Stadt Wien, MA 18 - Stadtentwicklung und Stadtplanung, 2022
Stadt Wien - <https://data.wien.gv.at>, 2023
basemap.at, 2023

Stand: 11/2023



**Stadt
Wien**

Stadtentwicklung
und Stadtplanung

tbw
RESEARCH