

7 Anhang – Plandarstellungen

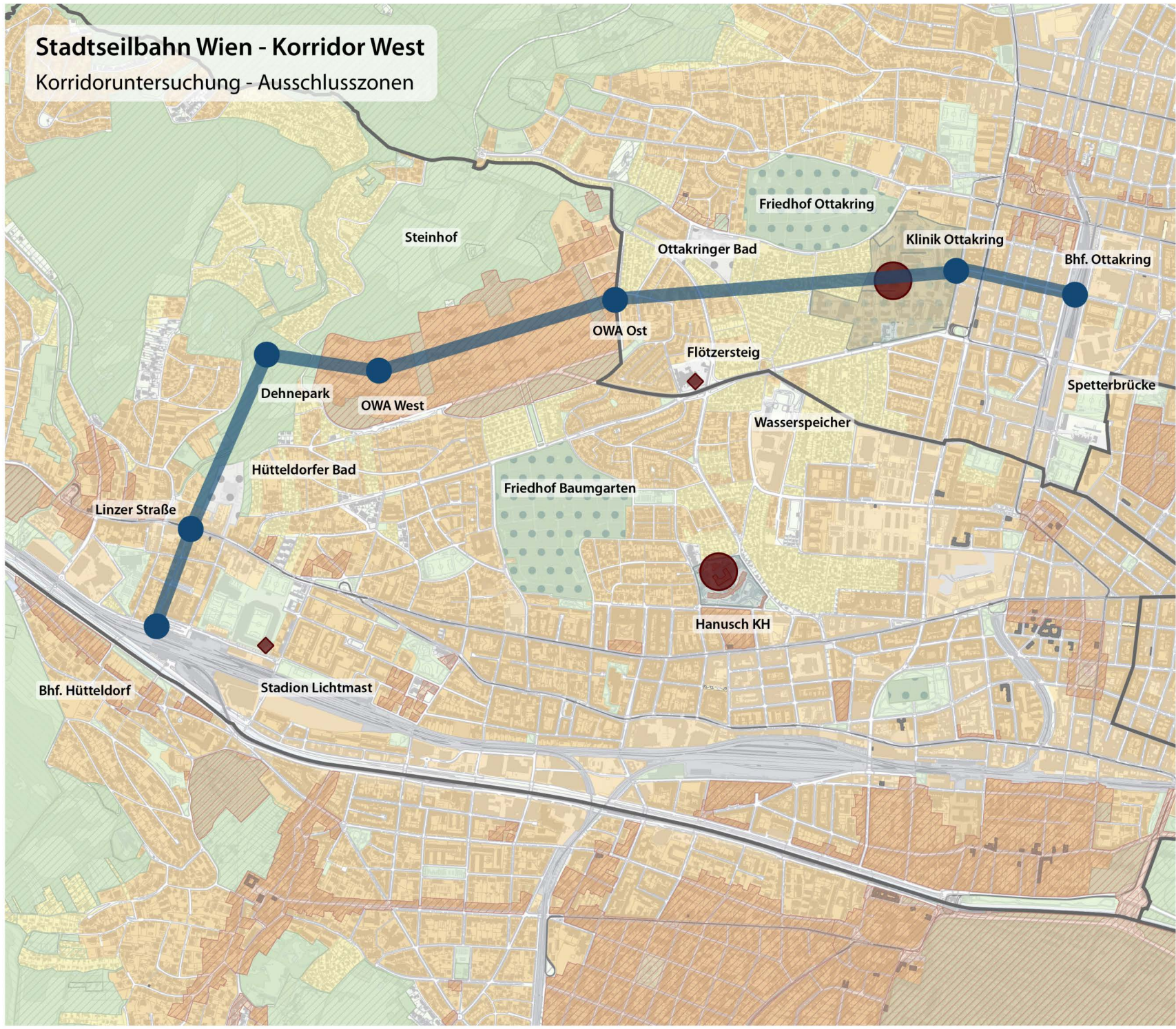
7.1 Korridoruntersuchung Ausschlusszonenkarten

7.2 Geländeprofil der Korridore inkl. Ausschlusszonen

7.3 Korridoruntersuchung bestehende ÖV-Linien

Stadtseilbahn Wien - Korridor West

Korridoruntersuchung - Ausschlusszonen



Legende:

- Seilbahn Untersuchung**
 - Korridor
 - Halte- oder Umlenkpunkt
- Kulturgut**
 - Schutzzone Kulturgut
 - Denkmalschutz Gebäude
- Umweltgut**
 - Landschaftsschutzgebiet
 - Schutzgebiet Park, Wald, Wiese, LW
 - FFH
- Flächenwidmung**
 - Wohngebiet
 - Gemischtes Baugebiet
 - Gartensiedlung/Kleingartengebiet
 - EG Parkanlage Sport- und Spielplätze
 - Industriegebiet
 - Verkehrsband
 - Bezirksgrenze
- Sozial sensible Bereiche**
 - Krankenhaus
 - Freibad
 - Friedhof
- Hindernisse**
 - Höhenpunkt
 - Heliport

Stadtseilbahn Wien - Korridor West
 Korridoruntersuchung - Ausschlusszonen

Plan Nr°1

BearbeiterInnen:
 DI Julian Kammerlander
 DI Olivia Kantner
 DI Andrea Reisinger
 Joshua Geller

Weiterverwendung nur mit Quellenangabe.
 Keine Haftung für Vollständigkeit und Richtigkeit.
 Kein Rechtsanspruch ableitbar.

Kartengrundlage: data.gv.at
 Stand: Oktober 2023
 Maßstab:

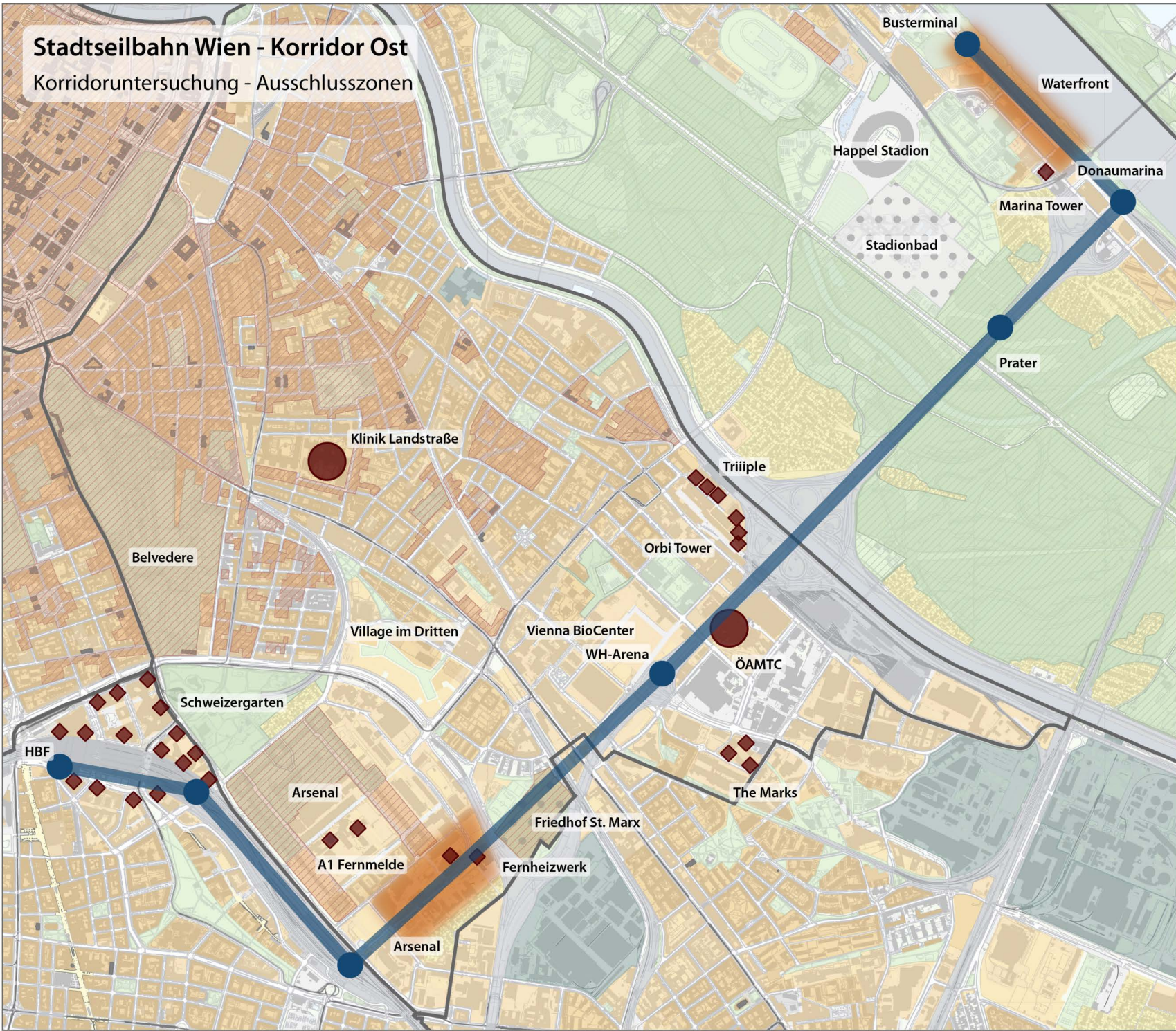
0 200 400 600 m

komobile
 Schottenfeldgasse 51/17, 1070 Wien
 T +43 1 8900 681 F +43 1 8900 681 10
 www.komobile.at

Stadt Wien
 Stadtentwicklung und Stadtplanung

Stadtseilbahn Wien - Korridor Ost

Korridoruntersuchung - Ausschlusszonen



Legende:

Seilbahn Untersuchung

- Korridor
- Halte- oder Umlenkpunkt

Kulturgut

- Schutzzone Kulturgut
- Denkmalschutz Gebäude

Umweltgut

- Landschaftsschutzgebiet
- Schutzgebiet Park, Wald, Wiese, LW

Flächenwidmung

- Wohngebiet
- Gemischtes Baugebiet
- Gartensiedlung/Kleingartengebiet
- EG Parkanlage Sport- und Spielplätze
- Industriegebiet
- Verkehrsband
- Entwicklungsgebiet
- Bezirksgrenze

Sozial sensible Bereiche

- Freibad
- Friedhof

Hindernisse

- Höhenpunkt
- Heliport

Stadtseilbahn Wien - Korridor Ost

Korridoruntersuchung - Ausschlusszonen

Plan Nr°2

BearbeiterInnen:
 DI Julian Kammerlander
 DI Olivia Kantner
 DI Andrea Reisinger
 Joshua Geller

Weiterverwendung nur mit Quellenangabe.
 Keine Haftung für Vollständigkeit und Richtigkeit.
 Kein Rechtsanspruch ableitbar.

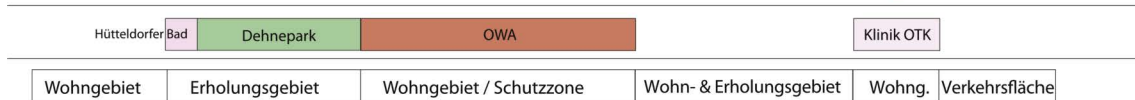
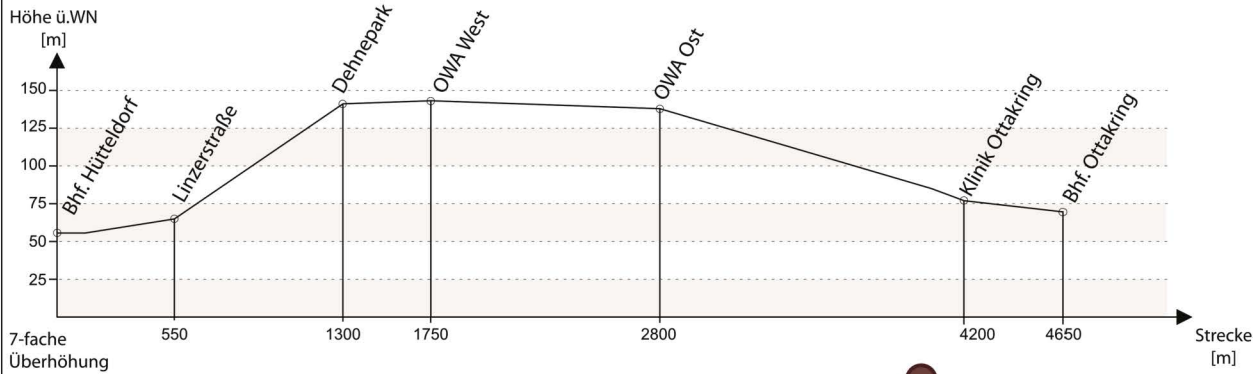
Kartengrundlage: data.gv.at
 Stand: Oktober 2023
 Maßstab:

0 200 400 600 m


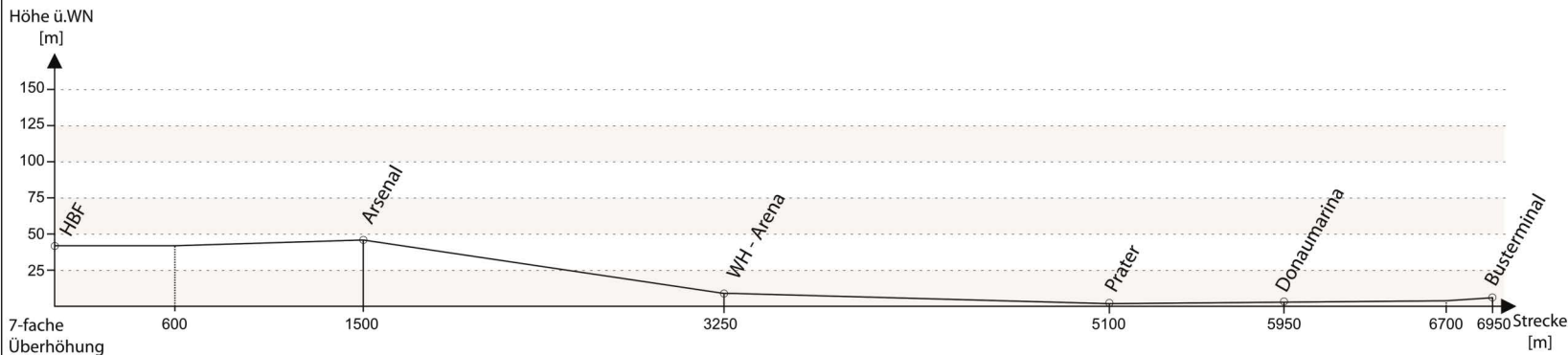
komobile
 Schmelzergasse 5/17, 1070 Wien
 T +43 1 8000981 F +43 1 8000981 10
 www.komobile.at www.komobile.at

Stadt Wien
 Stadtentwicklung und Stadtplanung

Geländeprofil - Korridor West



Geländeprofil - Korridor Ost



Legende:

-  Heliport
-  Höhenpunkt > BK6 oder herausragend
-  Umweltgut
-  Kulturgut
-  Entwicklungsgebiet
-  Sozial sensibel
-  Widmung / Schutzgebiet

Stadtseilbahn Wien - Entwurfskorridore

Geländeprofil

Plan Nr°3

BearbeiterInnen:
DI Julian Kammerlander
DI Olivia Kantner
Joshua Geller

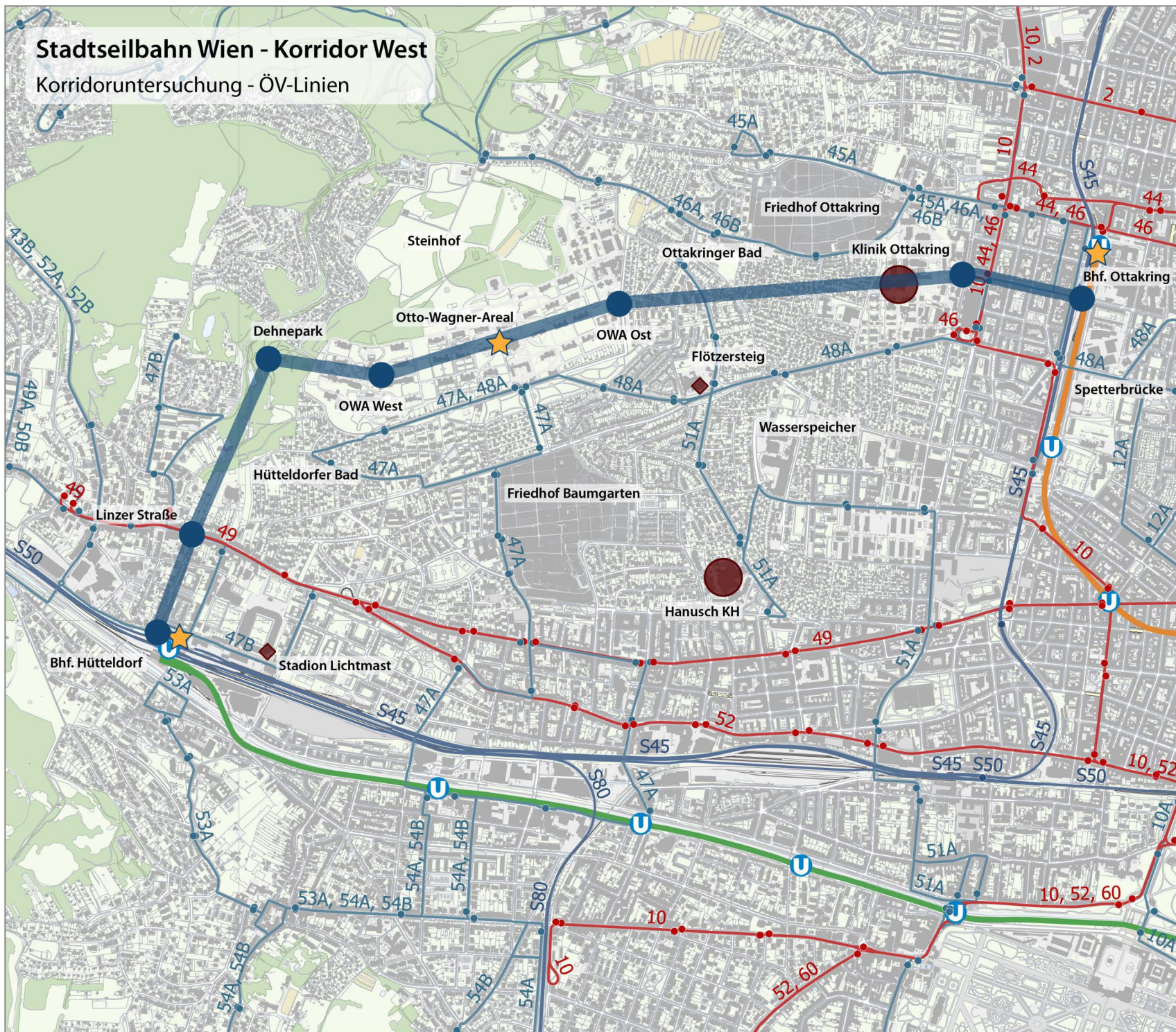
Weiterverwendung nur mit Quellenangabe.
Keine Haftung für Vollständigkeit und Richtigkeit.
Kein Rechtsanspruch ableitbar.

Kartengrundlage: data.gv.at Stand: 26.07.2023
Maßstab: Höhe: 1:5.000 / Strecke 1:35.000



Stadtseilbahn Wien - Korridor West

Korridoruntersuchung - ÖV-Linien



Legende:

Seilbahn Untersuchung

- Korridor
- Halte- oder Umlenkpunkt
- Zugang Reisezeitvergleich

ÖV-Haltestellen

- U-Bahn-Station
- Straßenbahnhaltestelle
- Bushaltestelle
- Bahnhof

ÖV-Linien

- S-Bahn
- Stadtbus
- Straßenbahn

U-Bahn-Linien

- U3
- U4

Hindernisse

- Höhenpunkt
- Heliport
- Bezirksgrenze

Stadtseilbahn Wien - Korridor West

Korridoruntersuchung - ÖV-Linien

Plan Nr⁴

BearbeiterInnen:
DI Julian Kammerlander
DI Olivia Kantner
DI Andrea Reisinger
Joshua Geller

Weiterverwendung nur mit Quellenangabe.
Keine Haftung für Vollständigkeit und Richtigkeit.
Kein Rechtsanspruch ableitbar.

Kartengrundlage: data.gv.at

Stand: Oktober 2023

Maßstab:

0 200 400 600 m



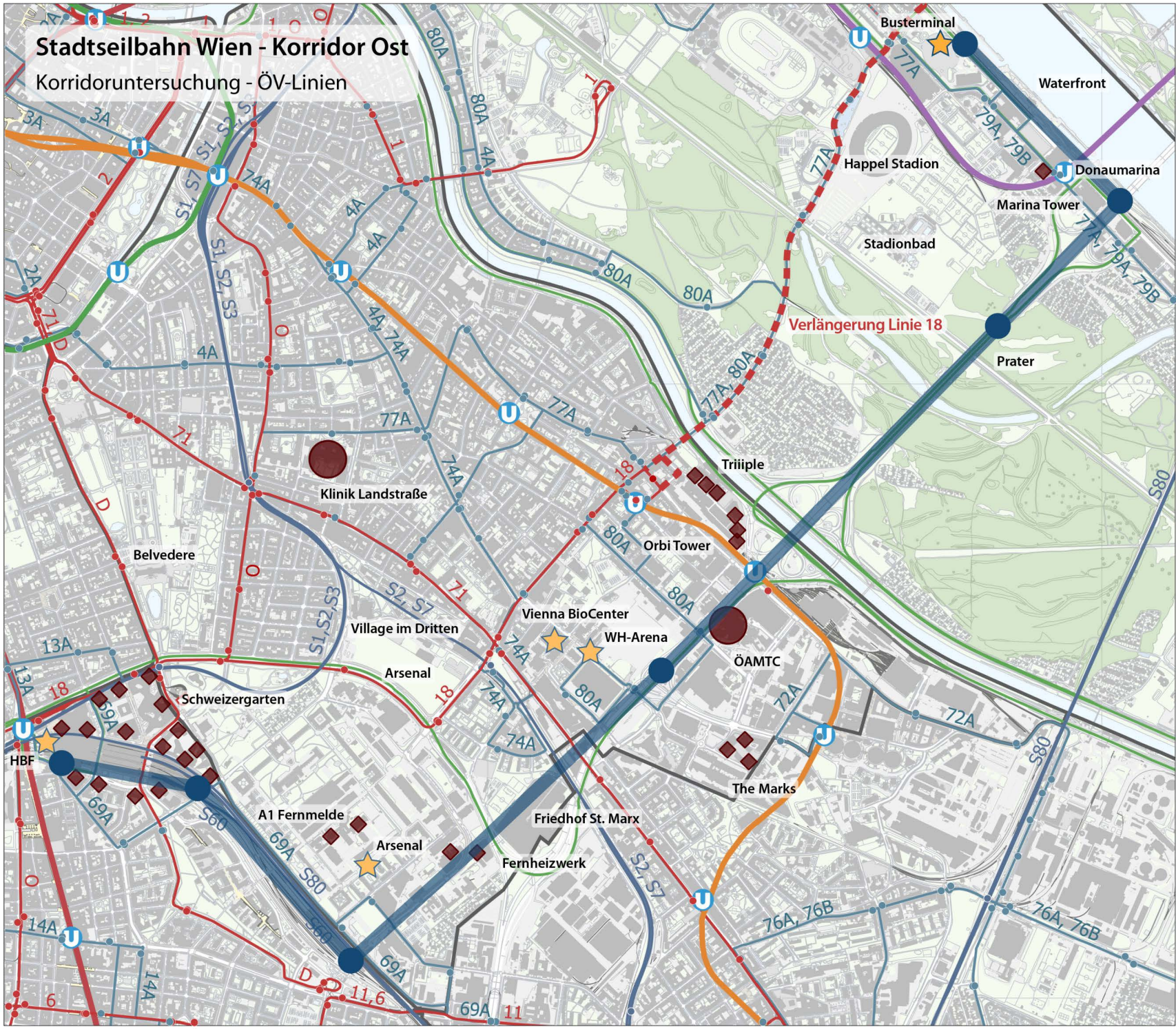
komobile
Schottlerstraße 51/7, 1070 Wien
T +43 1 8900 981 F +43 1 8900 981 10
www.komobile.at



Stadtentwicklung
und Stadtplanung

Stadtseilbahn Wien - Korridor Ost

Korridoruntersuchung - ÖV-Linien



Legende:

Seilbahn Untersuchung

- Korridor
- Halte- oder Umlenkpunkt
- Zugang Reisezeitvergleich

ÖV-Haltestellen

- U-Bahn-Station
- Straßenbahnhaltestelle
- Bushaltestelle
- Bahnhof

ÖV-Linien

- S-Bahn
- Stadtbus
- Straßenbahn
- Straßenbahnverlängerung
- Vienna Airport Lines

U-Bahn-Linien

- U1
- U2
- U3
- U4

Hindernisse

- Höhenpunkt
- Heliport
- Bezirksgrenze

Stadtseilbahn Wien - Korridor Ost

Korridoruntersuchung - ÖV-Linien

Plan Nr°5

BearbeiterInnen:
 DI Julian Kammerlander
 DI Olivia Kantner
 DI Andrea Reisinger
 Joshua Geller

Weiterverwendung nur mit Quellenangabe.
 Keine Haftung für Vollständigkeit und Richtigkeit.
 Kein Rechtsanspruch ableitbar.

Kartengrundlage: data.gv.at
 Stand: Oktober 2023
 Maßstab:

0 200 400 600 m

komobile
 Schottenbrunnstraße 51/17, 1070 Wien
 T +43 1 8800 681 F +43 1 8800 681 10
 www.komobile.at

Stadt Wien
 Stadtentwicklung
 und Stadtplanung