

Wegweiser

für

Touristen

in der

romantischen Umgebung

von

KALTENLEUTGEBEN

eine Stunde von

Liesing.










Verlag des Verschönerungsverein in Kaltenleutgeben.

Südseite.



Eingangstafel: *Beim Cholera-Kreuz, südl. von der Kirche in Kaltenleutgeben.*

1. Waldweg zur **Gaisberg-Maierei** ($\frac{1}{2}$ St.), zur **Jakobsquelle** ($\frac{3}{4}$ St.), nach **Neuweg** (1 St., Maierei), **Wildegg** ($1\frac{1}{4}$ St.), **Sittendorf** ($1\frac{1}{2}$ St.), **Heiligenkreuz** ($2\frac{1}{4}$ St.). 
2. Waldweg nach **Sulz** (2 St., Restauration), **Stangau** ($2\frac{1}{4}$ St.). 
3. Waldweg am **Höllenstein** (1 St.), Aussichtsturm, prachtvolle Fernsicht; nach **Sparbach** (2 St., Restauration). 
4. Waldweg zur **Vereinsquelle** ($\frac{1}{2}$ St.), zum **Predigerstuhl** ($\frac{3}{4}$ St.), Fernsicht in das **Wassergespreng** ($1\frac{1}{4}$ St.), nach **Hinterbrühl** ($1\frac{1}{2}$ St.), **Mödling** (2 St.). 
5. Waldweg am **Parapluiberg** ($1\frac{1}{4}$ St.), prachtvolle Fernsicht. 
6. Waldweg am kleinen **Sattel** (1 St.), nach **Giesshübl** ($1\frac{1}{4}$ St., Restauration). 
7. Zur **Priessnitzquelle** ($\frac{1}{4}$ St.), **Waldmühle** ($\frac{1}{2}$ St., Restauration), **Wehringsquelle** ($\frac{3}{4}$ St.), am **Parapluiberg** ($1\frac{1}{4}$ St.). 









Die Wege zu den obangeführten Ortschaften und Objecten sind durch die hier ersichtlichen Farben an den Bäumen markirt und sind überdies zur besseren Orientirung an den wichtigen Punkten Wegbezeichnungs-Tafeln angebracht.

Nordseite.



Eingangstafel: *Nördlich von der Kirche, gegenüber Sonnfeld's Restauration in Kaltenleutgeben.*

8. Waldweg zur **Carls- und Jennyquelle** (1/4 St.) 
9. Waldweg zur **Marien- und Wienerquelle** (3/4 St.), zum **rothen Stadl** (1 St., Restauration), **Laab** (1 1/2 St.) 
10. Waldweg am **Eichkogel** (3/4 St., Fernsicht), nach **Kalksburg** und **Rodaun** (1 1/4 St.) 
11. Wiesenweg zum **rothen Kreuz** (1/2 St.), nach **Breitenfurt** (1 1/2 St., Restauration.) 
12. Waldweg zum **grünen Baum** (3/4 St., Restauration.) 
13. Waldweg nach **Wöglerin** (1 1/4 St.), **Hochrotherd** (1 3/4 St.), **Breitenfurt** (2 1/2 St.) 

Ausgangspunkt für sämtliche Ausflüge:

Kaltenleutgeben.



Die Verbindung zwischen Liesing und Kaltenleutgeben wird durch lebhaften Stellwagen-Verkehr und sonstige Fahrgelegenheiten, sowie durch eine täglich zweimalige Post-Personenfahrt hergestellt, deren Ständplätze sich in Liesing am Bahnhofe und in Kaltenleutgeben vor dem Gasthofe zur „Post“ befinden.

A-393384



Druck von H. Büsing in Mödling.

DS-2026-1627